



**แผนพัฒนาท้องถิ่น (พ.ศ. ๒๕๖๖ – ๒๕๗๐)  
ขององค์การบริหารส่วนตำบลบางไทร**

ฝ่ายนโยบายและแผน สำนักปลัด  
องค์การบริหารส่วนตำบลบางไทร  
อำเภอเมืองสมุทรสาคร จังหวัดสมุทรสาคร  
โทรศัพท์ ๐-๓๔๘๘-๕๐๘๙ ต่อ ๑๑

[www.bangtorad.go.th](http://www.bangtorad.go.th)



ประกาศองค์การบริหารส่วนตำบลบางไทรด์  
เรื่อง ประกาศใช้แผนพัฒนาท้องถิ่น (พ.ศ.๒๕๖๖ - ๒๕๗๐) ขององค์การบริหารส่วนตำบลบางไทรด์

ด้วยผู้บริหารองค์การบริหารส่วนตำบลบางไทรด์ ได้จัดทำแผนพัฒนาท้องถิ่น (พ.ศ.๒๕๖๖ - ๒๕๗๐) ขององค์การบริหารส่วนตำบลบางไทรด์ ซึ่งได้ดำเนินการตามระเบียบกระทรวงมหาดไทย ว่าด้วยการจัดทำแผนพัฒนาท้องถิ่น พ.ศ.๒๕๔๘ และแก้ไขเพิ่มเติมถึง (ฉบับที่ ๓) พ.ศ.๒๕๖๑ ข้อ ๑๗ (๔) โดยได้รับความเห็นชอบจากสภาองค์การบริหารส่วนตำบลบางไทรด์ในคราวประชุมสภาองค์การบริหารส่วนตำบลบางไทรด์ สมัยวิสามัญ สมัยที่ ๑ ครั้งที่ ๓ ประจำปี พ.ศ.๒๕๖๔ เมื่อวันที่ ๑๖ กันยายน ๒๕๖๔ เมื่อแผนพัฒนาท้องถิ่นได้รับความเห็นชอบแล้ว ให้ส่งแผนพัฒนาท้องถิ่นดังกล่าวให้ผู้บริหาร ประกาศใช้ พร้อมทั้งปิดประกาศให้ประชาชนทราบโดยเปิดเผยไม่น้อยกว่าสามสิบวันนับแต่วันที่ผู้บริหารท้องถิ่นประกาศใช้ และผู้บริหารประกาศใช้แผนพัฒนาท้องถิ่น (พ.ศ.๒๕๖๖ - ๒๕๗๐) ขององค์การบริหารส่วนตำบลบางไทรด์ ใช้เป็นแนวทางในการพัฒนาท้องถิ่นขององค์การบริหารส่วนตำบลบางไทรด์

อาศัยอำนาจตามความในระเบียบกระทรวงมหาดไทย ว่าด้วยการจัดทำแผนพัฒนาขององค์กรปกครองส่วนท้องถิ่น พ.ศ.๒๕๔๘ และแก้ไขเพิ่มเติมถึง (ฉบับที่ ๓) พ.ศ.๒๕๖๑ ข้อ ๑๗ (๔) และข้อ ๒๔ จึงประกาศใช้แผนพัฒนาท้องถิ่น (พ.ศ.๒๕๖๖ - ๒๕๗๐) ขององค์การบริหารส่วนตำบลบางไทรด์ ทั้งนี้ สามารถขอรายละเอียดข้อมูลเพิ่มเติมได้ที่ศูนย์ข้อมูลข่าวสารขององค์การบริหารส่วนตำบลบางไทรด์ ณ ที่ทำการองค์การบริหารส่วนตำบลบางไทรด์หรือเว็บไซต์ [www.bangtorad.go.th](http://www.bangtorad.go.th)

จึงประกาศให้ทราบโดยทั่วกัน

ประกาศ ณ วันที่ ๒๗ เดือน กันยายน พ.ศ. ๒๕๖๔

จำเอก

( สุวิทย์ ฉ่ำรัมย์ )

ปลัดองค์การบริหารส่วนตำบล ปฏิบัติหน้าที่  
นายกองค์การบริหารส่วนตำบลบางไทรด์

## คำนำ

เนื่องด้วยพระราชบัญญัติสภาตำบลและองค์การบริหารส่วนตำบล พ.ศ. ๒๕๓๗ แก้ไขเพิ่มเติมถึง (ฉบับที่ ๗) พ.ศ. ๒๕๖๒ มาตรา ๖๖ มาตรา ๖๗ มาตรา ๖๘ และมาตรา ๖๙/๑ และพระราชบัญญัติกำหนดแผนและขั้นตอนการกระจายอำนาจให้แก่องค์กรปกครองส่วนท้องถิ่น พ.ศ. ๒๕๔๒ หมวด ๒ มาตรา ๑๖ (๑) ประกอบกับระเบียบกระทรวงมหาดไทย ว่าด้วยการจัดทำแผนพัฒนาขององค์กรปกครองส่วนท้องถิ่น พ.ศ. ๒๕๔๘ และแก้ไขเพิ่มเติมถึง (ฉบับที่ ๓) พ.ศ. ๒๕๖๑ ได้กำหนดให้องค์กรปกครองส่วนท้องถิ่น มีอำนาจและหน้าที่ในการจัดทำแผนพัฒนาท้องถิ่นของตนเอง แผนพัฒนาท้องถิ่นนั้น หมายถึงแผนพัฒนาขององค์กรปกครองส่วนท้องถิ่น ที่กำหนดวิสัยทัศน์ ประเด็นยุทธศาสตร์ เป้าประสงค์ ตัวชี้วัด ค่าเป้าหมาย และกลยุทธ์ศาสตร์ โดยสอดคล้องกับแผนพัฒนาจังหวัด ยุทธศาสตร์การพัฒนาขององค์กรปกครองส่วนท้องถิ่นในเขตจังหวัด แผนพัฒนาอำเภอ แผนพัฒนาตำบล แผนพัฒนาหมู่บ้านหรือชุมชน อังมีลักษณะเป็นการกำหนดรายละเอียดแผนงานโครงการพัฒนา ที่จัดทำขึ้นสำหรับปีงบประมาณแต่ละปี ซึ่งมีความต่อเนื่องและเป็นแผนก้าวหน้า และให้หมายความรวมถึงการเพิ่มเติมหรือเปลี่ยนแปลงแผนพัฒนาท้องถิ่น

เพื่อให้การดำเนินการให้เป็นไปตามกฎหมายดังกล่าว จึงต้องจัดทำแผนพัฒนาท้องถิ่น (พ.ศ. ๒๕๖๖ - ๒๕๗๐) ขึ้น เพื่อใช้เป็นเครื่องมือในการจัดทำงบประมาณรายจ่ายประจำปี และพร้อมที่จะนำไปสู่การปฏิบัติและสามารถใช้ในการประสานแผนการพัฒนาท้องถิ่นได้อย่างมีประสิทธิภาพและประสิทธิผล

ดังนั้น องค์การบริหารส่วนตำบลบางโทรัด จึงหวังเป็นอย่างยิ่งว่าแผนพัฒนาท้องถิ่น (พ.ศ. ๒๕๖๖ - ๒๕๗๐) ขององค์การบริหารส่วนตำบลบางโทรัดฉบับนี้จะเป็นแนวทางในการพัฒนาองค์การบริหารส่วนตำบลที่มีประสิทธิภาพและตอบสนองความต้องการของประชาชนอย่างแท้จริงต่อไป

องค์การบริหารส่วนตำบลบางโทรัด

สิงหาคม ๒๕๖๔

# สารบัญ

เรื่อง	หน้า
ส่วนที่ ๑ สภาพทั่วไปและข้อมูลพื้นฐาน	๑ - ๙
ส่วนที่ ๒ ยุทธศาสตร์การพัฒนากองศักรปกครองส่วนท้องถิ่น	๑๐ - ๓๐
ส่วนที่ ๓ การนำแผนพัฒนาท้องถิ่นไปสู่การปฏิบัติ	๓๑ - ๓๒
ยุทธศาสตร์ที่ ๑ ด้านการพัฒนาการเมืองและการบริหาร	๓๖ - ๔๙
ยุทธศาสตร์ที่ ๒ ด้านการส่งเสริมคุณภาพชีวิต	๕๐ - ๖๑
ยุทธศาสตร์ที่ ๓ ด้านการพัฒนาการศึกษา ศาสนา และวัฒนธรรม	๖๒ - ๗๓
ยุทธศาสตร์ที่ ๔ ด้านการพัฒนาโครงสร้างพื้นฐาน	๗๔ - ๑๕๒
ยุทธศาสตร์ที่ ๕ ด้านการอนุรักษ์และฟื้นฟูสิ่งแวดล้อม	๑๕๓ - ๑๖๔
ยุทธศาสตร์ที่ ๖ ด้านการพัฒนาเศรษฐกิจ	๑๖๕ - ๑๖๘
บัญชีครุภัณฑ์ แผนพัฒนาท้องถิ่น (พ.ศ.๒๕๖๖-๒๕๗๐) แบบ ผด.๐๓	๑๖๙ - ๑๗๐
ส่วนที่ ๔ การติดตามและประเมินผล	๑๗๑ - ๑๗๒

\*\*\*\*\*

# ส่วนที่ ๑

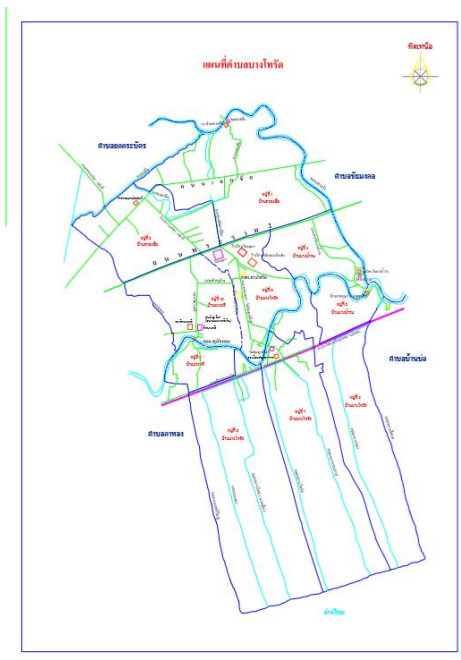
## สภาพทั่วไปและข้อมูลพื้นฐาน

### ๑. ด้านกายภาพ

องค์การบริหารส่วนตำบลบางไทรตั้งอยู่ที่หมู่ที่ ๖ ตำบลบางไทร อำเภอมืองสมุทรสาคร จังหวัดสมุทรสาคร โทรศัพท์ ๐๓๔ - ๘๘๕๐๘๙ ต่อ ๑๑ และโทรสาร ๐๓๔ - ๘๘๕๐๘๐

#### ๑.๑ ที่ตั้งของหมู่บ้านในเขตองค์การบริหารส่วนตำบลบางไทร แบ่งออกเป็น ๑๐ หมู่บ้าน

- |            |              |
|------------|--------------|
| หมู่ที่ ๑  | บ้านคลองซื่อ |
| หมู่ที่ ๒  | บ้านบางน้ำวน |
| หมู่ที่ ๓  | บ้านคลองซื่อ |
| หมู่ที่ ๔  | บ้านบางน้ำวน |
| หมู่ที่ ๕  | บ้านบางไทร   |
| หมู่ที่ ๖  | บ้านบางไทร   |
| หมู่ที่ ๗  | บ้านบางไทร   |
| หมู่ที่ ๘  | บ้านบางไทร   |
| หมู่ที่ ๙  | บ้านบางพลี   |
| หมู่ที่ ๑๐ | บ้านบางพลี   |



## อาณาเขตขององค์การบริหารส่วนตำบลบางไทรด์

**ทิศเหนือ** จดตำบลยกกระบัตร อำเภอบ้านแพ้ว จังหวัดสมุทรสาคร

**ทิศใต้** จดทะเลอ่าวไทย

**ทิศตะวันออก** จดตำบลบ้านบ่อ อำเภอเมืองฯ จังหวัดสมุทรสาคร

**ทิศตะวันตก** จดตำบลกาหลง อำเภอเมืองฯ จังหวัดสมุทรสาคร

### ๑.๒ ลักษณะภูมิประเทศ

องค์การบริหารส่วนตำบลบางไทรด์ สภาพพื้นที่โดยทั่วไปเป็นที่ราบลุ่มติดชายฝั่งทะเลและป่าชายเลน มีเนื้อที่ทั้งหมด ๓๕.๑ ตารางกิโลเมตร หรือ ๒๑,๙๓๗.๕๐ ไร่ ตำบลบางไทรด์ อำเภอเมืองฯ จังหวัดสมุทรสาคร ตั้งอยู่ห่างจากที่ว่าการอำเภอเมืองสมุทรสาครไปทางทิศตะวันตกประมาณ ๑๗ กิโลเมตร ราษฎรส่วนใหญ่อาศัยอยู่บริเวณริมคลองสุนัขหอนมีถนนพระราม ๒ ตัดผ่าน พื้นเพเดิมของราษฎรส่วนใหญ่อพยพมาจากด่านเจดีย์สามองค์ จังหวัดกาญจนบุรี เมื่อประมาณ ๒๐๐ ปีเศษที่ผ่านมาราษฎรประกอบอาชีพทำนาเกลือ สวนมะพร้าว สวนจาก และรับจ้างทั่วไป

### ๑.๓ ลักษณะภูมิอากาศ

ตำบลบางไทรด์ที่ตั้งอยู่ชายทะเลอยู่ในอิทธิพลของลมบกและลมทะเล รวมทั้งมีลมมรสุมตะวันตกเฉียงใต้พัดผ่านในช่วงฤดูร้อน มีลักษณะอากาศแบบฝนเมืองร้อน ทำให้อากาศโดยทั่วไปเย็นและชุ่มชื้น ขณะเดียวกันอากาศร้อนในฤดูร้อนก็ไม่รุนแรงมากนักเนื่องจากความชื้นจากลมทะเล มีอุณหภูมิเฉลี่ยตลอดปีประมาณ ๒๘ - ๒๙ องศาเซลเซียส มีฝนตกมากที่สุดในเดือนกันยายนถึงเดือนตุลาคม ทั้งนี้เนื่องจากในช่วงเดือนดังกล่าวจะได้รับอิทธิพลจากพายุดีเปรสชันที่พัดผ่านประเทศไทย และมีฝนตกน้อยที่สุดในช่วงเดือนธันวาคมและเดือนมกราคม

### ๑.๔ ลักษณะของดิน

พื้นที่ตำบลบางไทรด์ มีลักษณะเป็นดินเลน เนื้อดินเค็มจัด เป็นดินเหนียวเป็นพื้นที่ทำนาเกลือ เพราะเลี้ยงกุ้ง ปลูกกะพงและเลี้ยงปลาน้ำกร่อยชนิดต่างๆ พื้นที่บางส่วนใช้ทำสวนมะพร้าว

## ๒. ด้านการเมือง/การปกครอง

### ๒.๑ เขตการปกครอง

เขตองค์การบริหารส่วนตำบลบางไทรด์ แบ่งออกเป็น ๑๐ หมู่บ้าน ดังนี้

หมู่ที่ ๑	บ้านคลองซื่อ	จำนวนครัวเรือน	๔๘๕	ครัวเรือน	เนื้อที่	๓,๒๕๐	ไร่
หมู่ที่ ๒	บ้านบางน้ำวน	จำนวนครัวเรือน	๑๐๘	ครัวเรือน	เนื้อที่	๖๕๔	ไร่
หมู่ที่ ๓	บ้านคลองซื่อ	จำนวนครัวเรือน	๑,๓๔๗	ครัวเรือน	เนื้อที่	๒,๐๓๑	ไร่
หมู่ที่ ๔	บ้านบางน้ำวน	จำนวนครัวเรือน	๒๑๘	ครัวเรือน	เนื้อที่	๑,๑๙๕	ไร่
หมู่ที่ ๕	บ้านบางไทรด์	จำนวนครัวเรือน	๑๙๒	ครัวเรือน	เนื้อที่	๒,๙๘๔	ไร่
หมู่ที่ ๖	บ้านบางไทรด์	จำนวนครัวเรือน	๑,๐๕๘	ครัวเรือน	เนื้อที่	๑,๓๕๑	ไร่
หมู่ที่ ๗	บ้านบางไทรด์	จำนวนครัวเรือน	๓๒๐	ครัวเรือน	เนื้อที่	๓,๗๖๖	ไร่
หมู่ที่ ๘	บ้านบางไทรด์	จำนวนครัวเรือน	๑๗๘	ครัวเรือน	เนื้อที่	๔,๔๘๐	ไร่
หมู่ที่ ๙	บ้านบางพลี	จำนวนครัวเรือน	๑๒๐	ครัวเรือน	เนื้อที่	๖๑๘	ไร่
หมู่ที่ ๑๐	บ้านบางพลี	จำนวนครัวเรือน	๓๕๒	ครัวเรือน	เนื้อที่	๑,๖๐๖	ไร่
				รวมจำนวนครัวเรือน	๔,๓๗๘	ครัวเรือน	

รวมเนื้อที่ทั้งหมดของตำบลบางไทรด์ ๓๕.๑ ตารางกิโลเมตร หรือประมาณ ๒๑,๙๓๗.๕๐ ไร่

## ๒.๒ การเลือกตั้ง

เดิมองค์การบริหารส่วนตำบลบางโหนดได้แบ่งเขตการเลือกตั้งนายกองค์การบริหารส่วนตำบลบางโหนด ทั้งเขตองค์การบริหารส่วนตำบลเป็น ๑๐ เขตเลือกตั้ง

ประชาชนในเขตองค์การบริหารส่วนตำบลบางโหนดส่วนใหญ่ร่วมกิจกรรมทางการเมืองเสมอมาและประชาชนในเขตองค์การบริหารส่วนตำบลบางโหนดยังมีส่วนร่วมในการบริหารงาน การช่วยเหลืองานองค์การบริหารส่วนตำบล เสนอแนะในกิจกรรมขององค์การบริหารส่วนตำบลในการดำเนินงานต่างๆ เช่น การประชุมประชาคมในการจัดแผนพัฒนาองค์การบริหารส่วนตำบลประชุมประชาคมแก้ไขปัญหาความยากจน ฯลฯ

### จำนวนผู้มีสิทธิเลือกตั้งสมาชิกสภาผู้แทนราษฎรตำบลบางโหนด จำนวน ๑๐ หมู่บ้าน

หมู่ที่ ๑	จำนวนผู้มีสิทธิเลือกตั้ง	๙๖๖ คน
หมู่ที่ ๒	จำนวนผู้มีสิทธิเลือกตั้ง	๒๖๗ คน
หมู่ที่ ๓	จำนวนผู้มีสิทธิเลือกตั้ง	๑,๔๐๖ คน
หมู่ที่ ๔	จำนวนผู้มีสิทธิเลือกตั้ง	๕๘๘ คน
หมู่ที่ ๕	จำนวนผู้มีสิทธิเลือกตั้ง	๕๖๗ คน
หมู่ที่ ๖	จำนวนผู้มีสิทธิเลือกตั้ง	๙๔๒ คน
หมู่ที่ ๗	จำนวนผู้มีสิทธิเลือกตั้ง	๗๕๖ คน
หมู่ที่ ๘	จำนวนผู้มีสิทธิเลือกตั้ง	๕๑๗ คน
หมู่ที่ ๙	จำนวนผู้มีสิทธิเลือกตั้ง	๓๗๖ คน
หมู่ที่ ๑๐	จำนวนผู้มีสิทธิเลือกตั้ง	๕๒๗ คน

จำนวนผู้มีสิทธิเลือกตั้งสมาชิกสภาผู้แทนราษฎรทั้งหมด ๖,๙๑๒ คน

ปัจจุบันยังไม่มีนายกองค์การบริหารส่วนตำบลและสมาชิกการเลือกตั้งจากคำสั่ง คสช.

### องค์การบริหารส่วนตำบลบางโหนด มีโครงสร้างประกอบด้วย

๑. สภาองค์การบริหารส่วนตำบล ประกอบด้วย สมาชิกสภาองค์การบริหารส่วนตำบลบางโหนด ๒๐ คน จาก ๑๐ หมู่บ้าน ๆ ละ ๒ คน อำนาจของสภาองค์การบริหารส่วนตำบลกำหนดไว้ในมาตรา ๔๖ แห่งพระราชบัญญัติสภาตำบลและองค์การบริหารส่วนตำบล พ.ศ. ๒๕๓๗ แก้ไขเพิ่มเติมถึง (ฉบับที่ ๖) พ.ศ. ๒๕๕๒ ดังต่อไปนี้

(๑) ให้ความเห็นชอบแผนพัฒนาองค์การบริหารส่วนตำบลเพื่อใช้เป็นแนวทางในการบริหารกิจการขององค์การบริหารส่วนตำบล

(๒) พิจารณาให้ความเห็นชอบร่างข้อบัญญัติองค์การบริหารส่วนตำบล ร่างข้อบัญญัติงบประมาณรายจ่ายประจำปี และร่างข้อบัญญัติงบประมาณรายจ่ายเพิ่มเติม

(๓) ควบคุมการปฏิบัติงานของนายกองค์การบริหารส่วนตำบลให้เป็นไปตามกฎหมายนโยบายแผนพัฒนาองค์การบริหารส่วนตำบล ข้อบัญญัติ ระเบียบ และข้อบังคับของทางราชการ

๒. คณะผู้บริหารองค์การบริหารส่วนตำบล ประกอบด้วย นายกองค์การบริหารส่วนตำบลหนึ่งคน และรองนายกองค์การบริหารส่วนตำบลสองคน ซึ่งนายกองค์การบริหารส่วนตำบลแต่งตั้งจากบุคคลภายนอก มีอำนาจหน้าที่ตามที่กำหนดไว้ในมาตรา ๕๙ แห่งพระราชบัญญัติสภาตำบลและองค์การบริหารส่วนตำบล พ.ศ. ๒๕๓๗ แก้ไขเพิ่มเติมถึง (ฉบับที่ ๖) พ.ศ. ๒๕๕๒ ดังต่อไปนี้

(๑) กำหนด...

- (๑) กำหนดนโยบายโดยไม่ขัดต่อกฎหมาย และรับผิดชอบในการบริหารราชการขององค์การบริหารส่วนตำบลให้เป็นไปตามกฎหมาย นโยบาย แผนพัฒนาองค์การบริหารส่วนตำบล ข้อบัญญัติ ระเบียบ และข้อบังคับของทางราชการ
- (๒) สั่ง อนุญาต และอนุมัติเกี่ยวกับราชการขององค์การบริหารส่วนตำบล
- (๓) แต่งตั้งและถอดถอนรองนายกองค์การบริหารส่วนตำบลและเลขานุการนายกองค์การบริหารส่วนตำบล
- (๔) วางระเบียบเพื่อให้งานขององค์การบริหารส่วนตำบลเป็นไปด้วยความเรียบร้อย
- (๕) รักษาการให้เป็นไปตามข้อบัญญัติขององค์การบริหารส่วนตำบล
- (๖) ปฏิบัติหน้าที่อื่นตามที่บัญญัติไว้ในพระราชบัญญัตินี้และกฎหมายอื่น

### ๓. ส่วนราชการในองค์การบริหารส่วนตำบลบางโหนด

มีการปรับปรุงโครงสร้างส่วนราชการภายในขององค์การบริหารส่วนตำบลบางโหนด ตามแผนอัตรากำลัง ๓ ปี รอบปีงบประมาณ (พ.ศ. ๒๕๖๔- พ.ศ. ๒๕๖๖) จากระดับส่วนเป็นระดับกอง ประกาศใช้ ลงวันที่ ๓๐ กันยายน ๒๕๖๓ โดยผ่านความเห็นชอบจาก ก.อบต. จังหวัดสมุทรสาคร ในคราวประชุมครั้งที่ ๘/๒๕๖๓ เมื่อวันที่ ๒๘ กันยายน ๒๕๖๓ แล้วนั้น

อาศัยอำนาจตามความในมาตรา ๑๗(๙) และมาตรา ๒๖ แห่ง พรบ.ระเบียบบริหารงานบุคคลส่วนท้องถิ่น พ.ศ. ๒๕๔๒ ประกอบกับข้อ ๔ แห่งประกาศคณะกรรมการกลางพนักงานส่วนตำบล เรื่อง มาตรฐานทั่วไปเกี่ยวกับโครงสร้างส่วนราชการ วิธีการบริหารและการปฏิบัติงานของพนักงานส่วนตำบลและกิจกรรมอื่นเกี่ยวกับงานบริหารงานส่วนบุคคลในองค์การบริหารส่วนตำบล ประกาศของคณะกรรมการกลางพนักงานส่วนตำบลเกี่ยวกับการบริหารงานบุคคลขององค์การบริหารส่วนตำบล ข้อ ๒๒๖ - ข้อ ๒๓๒ ประกาศคณะกรรมการกลางพนักงานส่วนตำบลจังหวัดสมุทรสาคร เรื่อง หลักเกณฑ์และเงื่อนไขเกี่ยวกับการบริหารงานบุคคลขององค์การบริหารส่วนตำบล(เพิ่มเติม) ลงวันที่ ๘ พฤศจิกายน ๒๕๔๗ เมื่อวันที่ ๓๑ ตุลาคม ๒๕๔๕ เรื่อง แนวทางการกำหนดชื่อกองหรือส่วนราชการที่เรียกชื่ออย่างอื่น ขององค์การบริหารส่วนตำบล

ดังนั้นจึงประกาศกำหนดส่วนราชการ รวมถึงกำหนดหน้าที่ความรับผิดชอบและการจัดแบ่งส่วนราชการภายในขององค์การบริหารส่วนตำบลบางโหนด แบ่งงานออกเป็น จำนวน ๕ ส่วนราชการ ไว้ดังนี้

๑. สำนักงานปลัด
๒. กองคลัง
๓. กองช่าง
๔. กองสาธารณสุขและสิ่งแวดล้อม
๕. กองการศึกษา ศาสนาและวัฒนธรรม
๖. หน่วยตรวจสอบระบบบัญชี

การบริหารกิจการองค์การบริหารส่วนตำบล อยู่ในความควบคุมและรับผิดชอบของนายกองค์การบริหารส่วนตำบล โดยมีปลัดองค์การบริหารส่วนตำบล ระดับ๘(นักบริหารงานองค์การบริหารส่วนตำบล ๘) เป็นผู้บังคับบัญชาพนักงานรองจากนายกองค์การบริหารส่วนตำบล รับผิดชอบควบคุมดูแลราชการประจำขององค์การบริหารส่วนตำบลให้เป็นไปตามนโยบายและอำนาจหน้าที่ตามที่กฎหมายกำหนดหรือตามที่นายกองค์การบริหารส่วนตำบลมอบหมาย โดยมีพนักงานและลูกจ้างรวมทั้งสิ้น จำนวน ๘๑ คน



### ๓. ประชากร

#### ๓.๑ ข้อมูลเกี่ยวกับจำนวนประชากร

องค์การบริหารส่วนตำบลบางโพธิ์ มี ประชากรทั้งสิ้น ๘,๕๙๘ คน เป็นชาย ๔,๑๐๗ คน หญิง ๔,๔๙๑ คน (สถิติ ประชากรจากทะเบียนบ้าน แยกรายพื้นที่ ระดับตำบล ข้อมูลของตำบลบางโพธิ์ อำเภอเมืองสมุทรสาคร ณ เดือนกุมภาพันธ์ ๒๕๖๔)

	ชาย	หญิง	รวม
หมู่ที่ ๑ บ้านคลองซื่อ	๕๘๓	๖๒๔	๑,๒๐๗
หมู่ที่ ๒ บ้านบางน้ำวน	๑๔๘	๑๗๒	๓๒๐
หมู่ที่ ๓ บ้านคลองซื่อ	๘๗๓	๙๕๒	๑,๘๒๕
หมู่ที่ ๔ บ้านบางน้ำวน	๓๔๒	๓๖๙	๗๑๑
หมู่ที่ ๕ บ้านบางโพธิ์	๓๓๓	๓๗๒	๗๐๕
หมู่ที่ ๖ บ้านบางโพธิ์	๕๗๘	๖๓๙	๑,๒๑๗
หมู่ที่ ๗ บ้านบางโพธิ์	๔๕๕	๔๘๓	๙๓๘
หมู่ที่ ๘ บ้านบางโพธิ์	๒๘๗	๓๓๒	๖๑๙
หมู่ที่ ๙ บ้านบางพลี	๑๙๗	๒๓๘	๔๓๕
หมู่ที่ ๑๐ บ้านบางพลี	๓๑๑	๓๑๐	๖๒๑
รวมทั้งสิ้น	๔,๑๐๗	๔,๔๙๑	๘,๕๙๘

### ๔. สภาพทางสังคม

#### ๔.๑ การศึกษา

โรงเรียนระดับประถมศึกษา จำนวน ๕ โรงเรียน ได้แก่

๑. โรงเรียนบ้านคลองซื่อ	จำนวน	๑	แห่ง
๒. โรงเรียนวัดบางน้ำวน	จำนวน	๑	แห่ง
๓. โรงเรียนวัดเกตุมดีศรีวราราม	จำนวน	๑	แห่ง
๔. โรงเรียนเมืองสมุทรสาคร	จำนวน	๑	แห่ง
๕. โรงเรียนวัดบางพลี	จำนวน	๑	แห่ง

โรงเรียนระดับมัธยมศึกษา จำนวน ๑ โรงเรียน ได้แก่

- โรงเรียนเฉลิมพระเกียรติสมเด็จพระศรีนครินทร์ สมุทรสาคร

ศูนย์พัฒนาเด็กเล็ก จำนวน ๕ ศูนย์ ได้แก่

๑. ศูนย์พัฒนาเด็กเล็กบ้านคลองซื่อ	จำนวน	๑	แห่ง
๒. ศูนย์พัฒนาเด็กเล็กวัดบางน้ำวน	จำนวน	๑	แห่ง
๓. ศูนย์พัฒนาเด็กเล็กบ้านซุงสิงห์	จำนวน	๑	แห่ง
๔. ศูนย์พัฒนาเด็กเล็กวัดบางพลี	จำนวน	๑	แห่ง
๕. ศูนย์พัฒนาเด็กเล็กโรงเรียนวัดเกตุมดีศรีวราราม	จำนวน	๑	แห่ง

#### ๔.๒ สาธารณสุข

- |  |       |   |      |
|--|-------|---|------|
| ๑. โรงพยาบาลส่งเสริมสุขภาพประจำตำบลบางไทรด์    | จำนวน | ๑ | แห่ง |
| ๒. โรงพยาบาลวัดเกตุมดีฯ (โรงพยาบาลสมุทรสาคร ๒) | จำนวน | ๑ | แห่ง |

#### ๔.๓ การสังคมสงเคราะห์

๑. ศูนย์ช่วยเหลือประชาชนตำบลบางไทรด์
๒. บ้านพักเด็กและครอบครัวจังหวัดสมุทรสาคร
๓. ศูนย์เฝ้าระวังจังหวัดสมุทรสาคร

#### ๔.๔ หน่วยงานราชการ

๑. สำนักงานพาณิชย์จังหวัดสมุทรสาคร
๒. สำนักงานสรรพสามิตพื้นที่สมุทรสาคร
๓. สถานีพัฒนาที่ดินสมุทรสาคร
๔. สถานีตำรวจภูธรบางไทรด์
๕. สำนักงาน ป.ป.ช. ภาค ๗
๖. แขวงทางหลวงสมุทรสาคร (บางไทรด์)
๗. หน่วยบริการตำรวจทางหลวงบางไทรด์
๘. สถานีไฟฟ้าสมุทรสาคร ๔ การไฟฟ้าฝ่ายผลิตแห่งประเทศไทย

### ๕. ระบบบริการพื้นฐาน

#### ๕.๑ การคมนาคมขนส่ง (ทางบก,ทางน้ำ,ทางราง ฯลฯ)

องค์การบริหารส่วนตำบลบางไทรด์ได้มีการก่อสร้างถนน สะพาน เขื่อน เป็นการบริการประชาชนให้ได้รับความสะดวกสบายเป็นอย่างมาก

#### ๕.๒ การไฟฟ้า

ปัจจุบันปริมาณการผลิตและจำหน่ายกระแสไฟฟ้า ของสำนักงานการไฟฟ้าส่วนภูมิภาค อำเภอบ้านแพ้ว จังหวัดสมุทรสาคร และการไฟฟ้าส่วนภูมิภาคอำเภอเมืองสมุทรสาคร จังหวัดสมุทรสาคร มีเพียงพอกับความต้องการของประชาชน และโรงงานอุตสาหกรรมทุกหมู่บ้าน และทุกครัวเรือนมีกระแสไฟฟ้าใช้ จำนวน ๑๐ หมู่บ้าน

#### ๕.๓ การประปา

ตำบลบางไทรด์ มีประปาส่วนภูมิภาค จำนวน ๕ สาย

๑. หมู่ที่ ๓
๒. หมู่ที่ ๓
๓. หมู่ที่ ๔
๔. หมู่ที่ ๖
๕. หมู่ที่ ๑๐

#### ๕.๔ โทรศัพท์

- โทรศัพท์สาธารณะ จำนวน ๒ แห่ง

## ๖. ระบบเศรษฐกิจ

### ๖.๑ การเกษตร

- นาเกลือ
- สวนมะพร้าว

### ๖.๒ การประมง

- ประมงชายฝั่งทะเล

### ๖.๓ การบริการ

- ปั๊มแก๊ส จำนวน ๑ แห่ง
- ปั๊มน้ำมัน ประเภท ๓ จำนวน ๒ แห่ง
- ปั๊มน้ำมัน ประเภท ๒ (หลอด) จำนวน ๒ แห่ง

### ๖.๔ อุตสาหกรรม

- โรงงานอุตสาหกรรมตำบลบางไทรด์ จำนวน ๗๙ แห่ง

### ๖.๕ การพาณิชย์และกลุ่มอาชีพ

- วิสาหกิจอุ้นไธตล

## ๗. ศาสนา ประเพณี วัฒนธรรม

### ๗.๑ การนับถือศาสนา

ศาสนาพุทธ และศาสนาอิสลาม

ศาสนาสถาน จำนวน ๕ แห่ง ได้แก่

- |                        |                    |
|------------------------|--------------------|
| ๑. วัดคลองซื่อ         | ตั้งอยู่หมู่ที่ ๑  |
| ๒. วัดบางน้ำวน         | ตั้งอยู่หมู่ที่ ๔  |
| ๓. วัดเกตุมดีศรีวราราม | ตั้งอยู่หมู่ที่ ๖  |
| ๔. วัดบ้านชุมพล        | ตั้งอยู่หมู่ที่ ๗  |
| ๕. วัดบางพลี           | ตั้งอยู่หมู่ที่ ๑๐ |

### ๗.๒ ประเพณีและงานประจำปี

แห่หางหงส์ หมู่ที่ ๔

### ๗.๓ ภูมิปัญญาท้องถิ่น ภาษาถิ่น

การทำนาเกลือ

### ๗.๔ สินค้าพื้นเมืองและของที่ระลึก

- เกลือ
- น้ำตาลมะพร้าว (น้ำตาลปีบ)
- น้ำตาลสด

## ๘. ทรัพยากรธรรมชาติ

### ลักษณะของทรัพยากรธรรมชาติ

ทรัพยากรธรรมชาติ สภาพพื้นที่ของตำบลบางไทรต๋อ เป็นพื้นที่ราบ มีพื้นที่บางส่วนของตำบลติดกับทะเลอ่าวไทย และมีลำคลอง และมีถนนพระราม ๒ ตัดผ่าน จึงทำให้สภาพพื้นที่ของตำบลบางไทรต๋อ มีทำเลเหมาะสมแก่การก่อสร้างโรงงานอุตสาหกรรม และเกษตรกรรม สิ่งแวดล้อม ตำบลบางไทรต๋อถือเป็นพื้นที่กึ่งชุมชนเมืองและชนบท จึงค่อนข้างจะมีความเจริญเติบโต รวดเร็ว ทั้งด้านที่อยู่อาศัยและโรงงานอุตสาหกรรม ซึ่งเป็นปัญหาที่มีผลกระทบต่อสิ่งแวดล้อม มีทั้งเรื่องการจัดขยะมูลฝอย เช่น ภาชนะรองรับขยะมูลฝอย การจัดเก็บขยะรวมทั้งสถานที่ทิ้งและกำจัดขยะ ปัญหาการระบายน้ำเสียสู่ลำคลอง นอกจากนี้ยังมีปัญหาเรื่อง กลิ่น เสียง ฝุ่นละออง เนื่องจากการขยายตัวของชุมชนอย่างรวดเร็ว เป็นเหตุทำให้เกิดปัญหาดังกล่าวซึ่งเป็นอันตรายต่อสุขภาพ ของประชาชนในเขตตำบล

การรณรงค์สร้างกระแสปลูกจิตสำนึกให้ประชาชนรักและหวงแหนทรัพยากรธรรมชาติและสิ่งแวดล้อม เผยแพร่ความรู้เรื่องความสำคัญของสิ่งแวดล้อม ให้ประชาชนทุกกลุ่มได้ทราบอย่างสม่ำเสมอ

### ๘.๑ คลอง

๑. คลองซื่อ	ไหลผ่าน หมู่ที่ ๑, ๓
๒. คลองตาจิ้น	ไหลผ่าน หมู่ที่ ๓
๓. คลองท่าแร่	ไหลผ่าน หมู่ที่ ๑, ๒, ๔
๔. คลองบางยี่พาด	ไหลผ่าน หมู่ที่ ๕
๕. คลองบางปลา	ไหลผ่าน หมู่ที่ ๕
๖. คลองสุนัขหอน	ไหลผ่าน หมู่ที่ ๖, ๙, ๑๐
๗. คลองบางกระสาป	ไหลผ่าน หมู่ที่ ๗
๘. คลองบางไทรต๋อ	ไหลผ่าน หมู่ที่ ๗
๙. คลองบางใหม่	ไหลผ่าน หมู่ที่ ๘
๑๐. คลองมรณะ	ไหลผ่าน หมู่ที่ ๘
๑๑. คลองบางพลีใหญ่	ไหลผ่าน หมู่ที่ ๙
๑๒. คลองกลาง	ไหลผ่าน หมู่ที่ ๑๐

### แหล่งน้ำสร้างขึ้นบ่อน้ำบาดาล จำนวน ๒๗ บ่อ ได้แก่

๑. วัดคลองซื่อ	หมู่ที่ ๑
๒. บ้านบางสะแก	หมู่ที่ ๑
๓. คลองซื่อ ซอย ๒	หมู่ที่ ๑
๔. บ้านนางทองดี ศรีหุณะ	หมู่ที่ ๑
๕. บ้านนายประเสริฐ ท่วมลี	หมู่ที่ ๑
๖. บ้านนายบุญช่วย เสมสรไชย	หมู่ที่ ๒

๗. บ่อบริเวณคานเรือ	หมู่ที่ ๒
๘. บ้านนายบัณฑิต อารัมพจน์	หมู่ที่ ๓
๙. ศาลาประจำหมู่บ้าน	หมู่ที่ ๓
๑๐. บ่อบริเวณคลองตาจีน	หมู่ที่ ๓
๑๑. โรงเรียนวัดบางน้ำวน	หมู่ที่ ๔
๑๒. บ้านนายบุญช่วย จันทร์รักษา	หมู่ที่ ๔
๑๓. ซอยจวนศิริ	หมู่ที่ ๔
๑๔. บ้านนายเชาว์ อรุณณัฐ	หมู่ที่ ๕
๑๕. บ้านผู้ใหญ่สุทิน ทองอรุณ	หมู่ที่ ๕
๑๖. บ้านบางปลา	หมู่ที่ ๕
๑๗. บ้านผู้ใหญ่เชิงชาย เทศสมบุรณ์	หมู่ที่ ๖
๑๘. บ้านนางสาวสายพิรุณ รอดสุภา	หมู่ที่ ๖
๑๙. บ้านนายชิต เพียรทรัพย์	หมู่ที่ ๖
๒๐. โรงเรียนเมืองสมุทรสาคร	หมู่ที่ ๗
๒๑. บ้านนางวาสนา เกิดจรงค์	หมู่ที่ ๗
๒๒. บ้านนายยงยุทธ ไครสมุทร	หมู่ที่ ๘
๒๓. บ้านนายไพศาล คุณาบุตร	หมู่ที่ ๘
๒๔. คลองสุนัขหอน	หมู่ที่ ๙
๒๕. บ้านนายสมัย พุกบัวขาว	หมู่ที่ ๙
๒๖. โรงเรียนวัดบางพลี	หมู่ที่ ๑๐
๒๗. วัดบางพลี	หมู่ที่ ๑๐

๘.๒ ทรัพยากรธรรมชาติที่สำคัญขององค์กรปกครองส่วนท้องถิ่น

๑. คลองซื่อ	ไหลผ่าน หมู่ที่ ๑, ๓
๒. คลองตาจีน	ไหลผ่าน หมู่ที่ ๓
๓. คลองท่าแร่	ไหลผ่าน หมู่ที่ ๑, ๒, ๔
๔. คลองบางยี่พาด	ไหลผ่าน หมู่ที่ ๕
๕. คลองบางปลา	ไหลผ่าน หมู่ที่ ๕
๖. คลองสุนัขหอน	ไหลผ่าน หมู่ที่ ๖, ๙, ๑๐
๗. คลองบางกระสาป	ไหลผ่าน หมู่ที่ ๗
๘. คลองบางไทรัด	ไหลผ่าน หมู่ที่ ๗
๙. คลองบางใหม่	ไหลผ่าน หมู่ที่ ๘
๑๐. คลองมรณะ	ไหลผ่าน หมู่ที่ ๘
๑๑. คลองบางพลีใหญ่	ไหลผ่าน หมู่ที่ ๙
๑๒. คลองกลาง	ไหลผ่าน หมู่ที่ ๑๐

## ส่วนที่ ๒

### ยุทธศาสตร์การพัฒนากองครักษ์ส่วนท้องถิ่น

#### ๑. ความสัมพันธ์ระหว่างแผนพัฒนาระดับมหภาค

##### ๑.๑ แผนยุทธศาสตร์ชาติ ๒๐ ปี

การจัดทำแผนพัฒนาท้องถิ่นสี่ปีขององค์การบริหารส่วนตำบลบางไทรด์มีความสัมพันธ์กับแผนยุทธศาสตร์ชาติ ๒๐ ปี โดยมุ่งเน้นเพื่อขับเคลื่อนการพัฒนาประเทศไปสู่ความมั่นคง มั่งคั่ง และยั่งยืน โดยแผนยุทธศาสตร์ชาติ ๒๐ ปี ของประเทศไทยกำลังอยู่ระหว่างการการเสนอร่างกรอบยุทธศาสตร์ชาติต่อที่ประชุมคณะกรรมการจัดทำยุทธศาสตร์ชาติ ซึ่งขณะนี้อยู่ระหว่างการดำเนินการปรับปรุงร่างกรอบยุทธศาสตร์ชาติตามมติที่ประชุมคณะกรรมการจัดทำร่างยุทธศาสตร์ชาติ

ในการที่จะบรรลุวิสัยทัศน์และทำให้ประเทศไทยพัฒนาไปสู่อนาคตที่พึงประสงค์นั้น จำเป็นจะต้องมีการวางแผนและกำหนดยุทธศาสตร์การพัฒนาในระยะยาว และกำหนดแนวทางการพัฒนาของทุกภาคส่วนให้ขับเคลื่อนไปในทิศทางเดียวกัน ดังนั้น จึงจำเป็นต้องกำหนดยุทธศาสตร์ชาติในระยะยาว เพื่อถ่ายทอดแนวทางการพัฒนาสู่การปฏิบัติในแต่ละช่วงเวลาอย่างต่อเนื่องและมีการบูรณาการ และสร้างความเข้าใจถึงอนาคตของประเทศไทยร่วมกัน และเกิดการรวมพลังของทุกภาคส่วนในสังคมทั้งประชาชน เอกชน ประชาสังคม ในการขับเคลื่อนการพัฒนาเพื่อการสร้างและรักษาไว้ซึ่งผลประโยชน์แห่งชาติและบรรลุวิสัยทัศน์ “ประเทศไทยมีความมั่นคง มั่งคั่ง ยั่งยืนเป็นประเทศพัฒนาแล้ว ด้วยการพัฒนาตามหลักปรัชญาของเศรษฐกิจพอเพียง” หรือคติพจน์ประจำชาติ “มั่นคง มั่งคั่ง ยั่งยืน” เพื่อให้ประเทศมีขีดความสามารถในการแข่งขัน มีรายได้สูงอยู่ในกลุ่มประเทศพัฒนาแล้ว คนไทยมีความสุข อยู่ดี กินดี สังคมมีความมั่นคงเสมอภาคและเป็นธรรม ซึ่งยุทธศาสตร์ชาติที่จะใช้เป็นกรอบแนวทางการพัฒนาในระยะ ๒๐ ปีต่อจากนี้ไป จะประกอบด้วย ๖ ยุทธศาสตร์ ได้แก่ (๑) ยุทธศาสตร์ด้านความมั่นคง (๒) ยุทธศาสตร์ด้านการสร้างความสามารถในการแข่งขัน (๓) ยุทธศาสตร์การพัฒนาและเสริมสร้างศักยภาพคน (๔) ยุทธศาสตร์ด้านการสร้างโอกาสความเสมอภาคและเท่าเทียมกันทางสังคม (๕) ยุทธศาสตร์ด้านการสร้างการเติบโตบนคุณภาพชีวิตที่เป็นมิตรกับสิ่งแวดล้อม และ (๖) ยุทธศาสตร์ด้านการปรับสมดุลและพัฒนาระบบการบริหารจัดการภาครัฐ โดยมีสาระสำคัญของแต่ละยุทธศาสตร์ สรุปได้ ดังนี้

๑) ยุทธศาสตร์ด้านความมั่นคง มีเป้าหมายทั้งในการสร้างเสถียรภาพภายในประเทศและช่วยลดและป้องกันภัยคุกคามจากภายนอก รวมทั้งสร้างความเชื่อมั่นในกลุ่มประเทศอาเซียนและประชาคมโลกที่มีต่อประเทศไทย กรอบแนวทางที่ต้องให้ ความสำคัญ อาทิ

(๑) การเสริมสร้างความมั่นคงของสถาบันหลักและการปกครองระบอบประชาธิปไตยอันมีพระมหากษัตริย์ทรงเป็นประมุข

(๒) การปฏิรูปกลไกการบริหารประเทศและพัฒนาความมั่นคงทางการเมือง ขจัดคอร์รัปชัน สร้างความเชื่อมั่นในกระบวนการยุติธรรม

(๓) การรักษาความมั่นคงภายในและความสงบเรียบร้อยภายใน ตลอดจนการบริหารจัดการความมั่นคงชายแดนและชายฝั่งทะเล

(๔) การพัฒนา...

(๔) การพัฒนาระบบ กลไก มาตรการและความร่วมมือระหว่างประเทศทุกระดับ และรักษาคุณภาพความสัมพันธ์กับประเทศมหาอำนาจ เพื่อป้องกันและแก้ไขปัญหาความมั่นคงรูปแบบใหม่

(๕) การพัฒนาเสริมสร้างศักยภาพการฝึกกำลังป้องกันประเทศ การรักษาความสงบเรียบร้อยภายในประเทศสร้างความร่วมมือกับประเทศเพื่อนบ้านและมิตรประเทศ

(๖) การพัฒนาระบบการเตรียมพร้อมแห่งชาติและระบบบริหารจัดการภัยพิบัติ รักษาความมั่นคงของฐานทรัพยากรธรรมชาติ สิ่งแวดล้อม

(๗) การปรับกระบวนการทำงานของกลไกที่เกี่ยวข้องจากแนวตั้งสู่แนวนอนมากขึ้น

## ๒) ยุทธศาสตร์ด้านการสร้างความสามารถในการแข่งขัน เพื่อให้ประเทศไทย

สามารถพัฒนาไปสู่การเป็นประเทศพัฒนาแล้ว ซึ่งจำเป็นต้องยกระดับผลิตภาพการผลิตและการใช้วัตกรรมการเพิ่มความสามารถในการแข่งขันและการพัฒนาอย่างยั่งยืนทั้งในสาขาอุตสาหกรรม เกษตรและบริการ การสร้างความมั่นคงและปลอดภัยด้านอาหาร การเพิ่มขีดความสามารถทางการค้าและการเป็นผู้ประกอบการ รวมทั้งการพัฒนาฐานเศรษฐกิจแห่งอนาคต ทั้งนี้ภายใต้กรอบการปฏิรูปและพัฒนาปัจจัยเชิงยุทธศาสตร์ทุกด้าน อันได้แก่โครงสร้างพื้นฐานและระบบโลจิสติกส์ วิทยาศาสตร์ เทคโนโลยีและนวัตกรรม การพัฒนาทุนมนุษย์ และการบริหารจัดการทั้งในภาครัฐและภาคธุรกิจเอกชน กรอบแนวทางที่ต้องให้ความสำคัญ อาทิ

(๑) การพัฒนาสมรรถนะทางเศรษฐกิจ ได้แก่การรักษาเสถียรภาพเศรษฐกิจและสร้างความเชื่อมั่นการส่งเสริมการค้าและการลงทุนที่อยู่บนการแข่งขันที่เป็นธรรมและรับผิดชอบต่อสังคม ตลอดจนการพัฒนาประเทศสู่ความเป็นชาติการค้าเพื่อให้ได้ประโยชน์จากห่วงโซ่มูลค่าในภูมิภาค และเป็นการยกระดับไปสู่ส่วนบนของห่วงโซ่มูลค่ามากขึ้น

(๒) การพัฒนาภาคการผลิตและบริการ บนฐานของการพัฒนานวัตกรรมและมีความเป็นมิตรต่อสิ่งแวดล้อม โดยมีการใช้ดิจิทัลและการค้าที่เข้มข้นเพื่อสร้างมูลค่าเพิ่มและขยายกิจกรรมการผลิตและบริการ โดยมุ่งสู่ความเป็นเลิศในระดับโลกและในระดับภูมิภาคในอุตสาหกรรมหลายสาขา และในภาคบริการที่หลากหลายตามรูปแบบการดำเนินชีวิตและการดำเนินธุรกิจที่เปลี่ยนไป รวมทั้งเป็นแหล่งอาหารคุณภาพ สะอาด และปลอดภัยของโลก

- ภาคเกษตร โดยเสริมสร้างฐานการผลิตให้เข้มแข็งและยั่งยืน เพิ่มขีดความสามารถในการแข่งขันของภาคเกษตรส่งเสริมเกษตรกรรายย่อยให้ปรับไปสู่การทำเกษตรยั่งยืนที่เป็นมิตรกับสิ่งแวดล้อมและรวมกลุ่มเกษตรกรในการพัฒนาอาชีพที่เข้มแข็ง และการพัฒนาสินค้าเกษตรที่มีศักยภาพและอาหารคุณภาพ สะอาด และปลอดภัย

- ภาคอุตสาหกรรม โดยพัฒนาอุตสาหกรรมศักยภาพ ยกกระตือรือร้นการพัฒนาอุตสาหกรรมปัจจุบันที่มีศักยภาพสูง และพัฒนาอุตสาหกรรมอนาคตที่มีศักยภาพ โดยการใช้ดิจิทัลและการค้าเพิ่มมูลค่าและยกระดับห่วงโซ่มูลค่าในระดับสูงขึ้น

- ภาคบริการ โดยขยายฐานการบริการให้มีความหลากหลาย ความเป็นเลิศและเป็นมิตรต่อสิ่งแวดล้อม โดยการยกระดับบริการที่เป็นฐานรายได้เต็ม เช่น การท่องเที่ยว และพัฒนาให้ประเทศไทยเป็นศูนย์กลางการให้บริการสุขภาพ ธุรกิจบริการด้านการเงินและธุรกิจบริการที่มีศักยภาพอื่นๆ เป็นต้น

(๓) การพัฒนา...

(๓) การพัฒนาผู้ประกอบการและเศรษฐกิจชุมชน พัฒนาทักษะผู้ประกอบการยกระดับผลิตภาพแรงงานและพัฒนาวิสาหกิจขนาดกลางและขนาดย่อม (SMEs) สู่สากล และพัฒนาวิสาหกิจชุมชนและสถาบันเกษตรกร

(๔) การพัฒนาพื้นที่เศรษฐกิจพิเศษและเมืองพัฒนาเขตเศรษฐกิจพิเศษชายแดน และพัฒนาระบบเมืองศูนย์กลางความเจริญ จัดระบบผังเมืองที่มีประสิทธิภาพและมีส่วนร่วม มีการจัดการสิ่งแวดล้อมเมือง และโครงสร้างพื้นฐานทางสังคมและเศรษฐกิจที่สอดคล้องกับศักยภาพ

(๕) การลงทุนพัฒนาโครงสร้างพื้นฐาน ในด้านการขนส่ง ด้านพลังงาน ระบบเทคโนโลยีสารสนเทศและการสื่อสารและการวิจัยและพัฒนา

(๖) การเชื่อมโยงกับภูมิภาคและเศรษฐกิจโลกสร้างความเป็นหุ้นส่วนการพัฒนาภavnานาประเทศ ส่งเสริมความร่วมมือกับนานาชาติในการสร้างความมั่นคงด้านต่างๆ เพิ่มบทบาทของไทยในองค์กรระหว่างประเทศ รวมถึงสร้างองค์ความรู้ด้านการต่างประเทศ

**๓) ยุทธศาสตร์การพัฒนาและเสริมสร้างศักยภาพคน เพื่อพัฒนาคนและสังคมไทยให้เป็นรากฐานที่แข็งแกร่งของประเทศมีความพร้อมทางกาย ใจ สติปัญญา มีความเป็นสากล มีทักษะการคิดวิเคราะห์อย่างมีเหตุผล มีระเบียบวินัย เคารพกฎหมายมีคุณธรรมจริยธรรม รู้คุณค่าความเป็นไทย มีครอบครัวที่มั่นคง กรอบแนวทางที่ต้องให้ความสำคัญ อาทิ**

(๑) การพัฒนาศักยภาพคนตลอดช่วงชีวิตให้สนับสนุนการเจริญเติบโตของประเทศ

(๒) การยกระดับคุณภาพการศึกษาและการเรียนรู้ให้มีคุณภาพ เท่าเทียม และทั่วถึง

(๓) การปลูกฝังระเบียบวินัย คุณธรรม จริยธรรมค่านิยมที่พึงประสงค์

(๔) การสร้างเสริมให้คนมีสุขภาวะที่ดี

(๕) การสร้างความอยู่ดีมีสุขของครอบครัวไทยเสริมสร้างบทบาทของสถาบันครอบครัวในการบ่มเพาะจิตใจให้เข้มแข็ง

**๔) ยุทธศาสตร์ด้านการสร้างโอกาสความเสมอภาคและเท่าเทียมกันทางสังคม เพื่อเร่งกระจายโอกาสการพัฒนาและสร้างความมั่นคงให้ทั่วถึง ลดความเหลื่อมล้ำไปสู่สังคมที่เสมอภาคและเป็นธรรม กรอบแนวทางที่ต้องให้ความสำคัญ อาทิ**

(๑) การสร้างความมั่นคงและการลดความเหลื่อมล้ำทางด้านเศรษฐกิจและสังคม

(๒) การพัฒนาระบบบริการและระบบบริหารจัดการสุขภาพ

(๓) การสร้างสภาพแวดล้อมและนวัตกรรมที่เอื้อต่อการดำรงชีวิตในสังคมสูงวัย

(๔) การสร้างความเข้มแข็งของสถาบันทางสังคมทุนทางวัฒนธรรมและความเข้มแข็งของชุมชน

(๕) การพัฒนาการสื่อสารมวลชนให้เป็นกลไกในการสนับสนุนการพัฒนา

**๕) ยุทธศาสตร์ด้านการสร้างการเติบโตบนคุณภาพชีวิตที่เป็นมิตรต่อสิ่งแวดล้อม เพื่อเร่งอนุรักษ์ฟื้นฟูและสร้างความมั่นคงของฐานทรัพยากรธรรมชาติ และมีความมั่นคงด้านน้ำ รวมทั้งมีความสามารถในการป้องกันผลกระทบและปรับตัวต่อการเปลี่ยนแปลงสภาพภูมิอากาศและภัยพิบัติธรรมชาติ และพัฒนาไปสู่การเป็นสังคมสีเขียว กรอบแนวทางที่ต้องให้ความสำคัญ อาทิ**



- (๑) การจัดระบบอนุรักษ์ ฟื้นฟูและป้องกันการทำลายทรัพยากรธรรมชาติ
- (๒) การวางระบบบริหารจัดการน้ำให้มีประสิทธิภาพทั้ง ๒๕ ลุ่มน้ำ เน้นการปรับ

ระบบการบริหารจัดการอุทกภัยอย่างบูรณาการ

- (๓) การพัฒนาและใช้พลังงานที่เป็นมิตรกับสิ่งแวดล้อม
- (๔) การพัฒนาเมืองอุตสาหกรรมเชิงนิเวศและเมืองที่เป็นมิตรกับสิ่งแวดล้อม
- (๕) การร่วมลดปัญหาโลกร้อนและปรับตัวให้พร้อมกับการเปลี่ยนแปลงสภาพภูมิอากาศ
- (๖) การใช้เครื่องมือทางเศรษฐศาสตร์และนโยบายการคลังเพื่อสิ่งแวดล้อม

๖) ยุทธศาสตร์ด้านการปรับสมดุลและพัฒนาระบบ การบริหารจัดการภาครัฐ เพื่อให้หน่วยงานภาครัฐมีขนาดที่เหมาะสมกับบทบาทภารกิจ มีสมรรถนะสูง มีประสิทธิภาพและประสิทธิผลกระจายบทบาทภารกิจไปสู่ท้องถิ่นอย่างเหมาะสมมีธรรมาภิบาลกรอบแนวทางที่ต้องให้ความสำคัญ อาทิ

- (๑) การปรับปรุงโครงสร้าง บทบาท ภารกิจของหน่วยงานภาครัฐ ให้มีขนาดที่เหมาะสม
- (๒) การวางระบบบริหารราชการแบบบูรณาการ
- (๓) การพัฒนาระบบบริหารจัดการกำลังคนและพัฒนาบุคลากรภาครัฐ
- (๔) การต่อต้านการทุจริตและประพฤติมิชอบ
- (๕) การปรับปรุงกฎหมายและระเบียบต่างๆให้ทันสมัย เป็นธรรมและเป็นสากล
- (๖) การพัฒนาระบบการให้บริการประชาชนของหน่วยงานภาครัฐ
- (๗) การปรับปรุงการบริหารจัดการรายได้และรายจ่ายของภาครัฐ

## ๑.๒ แผนพัฒนาเศรษฐกิจและสังคมแห่งชาติ ฉบับที่ ๑๒

การจัดทำแผนพัฒนาสี่ปีของเทศบาลมีความสัมพันธ์และสอดคล้องกับแผนยุทธศาสตร์พัฒนาขององค์กรปกครองส่วนท้องถิ่น โดยแผนยุทธศาสตร์การพัฒนายจะต้องสอดคล้องกับแผนพัฒนาเศรษฐกิจและสังคมแห่งชาติ ทั้งนี้ แผนพัฒนาเศรษฐกิจและสังคมแห่งชาติ ฉบับที่ ๑๑ (พ.ศ. ๒๕๕๕ - ๒๕๕๙) ได้สิ้นสุดลงและการจัดทำแผนพัฒนาเศรษฐกิจและสังคมแห่งชาติ ฉบับที่ ๑๒ อยู่ระหว่างการเสนอร่างแผนซึ่งได้กำหนดยุทธศาสตร์เอาไว้แล้ว

ดังนั้น เพื่อให้การจัดทำแผนพัฒนาท้องถิ่น (พ.ศ. ๒๕๖๖ - ๒๕๗๐) ขององค์การบริหารส่วนตำบลบางโทรัด มีความสอดคล้องกับทิศทางแผนพัฒนาเศรษฐกิจและสังคมแห่งชาติ ฉบับที่ ๑๒ องค์การบริหารส่วนตำบลบางโทรัดจึงได้จัดทำแผนที่สอดคล้องกับแผนพัฒนาเศรษฐกิจและสังคมแห่งชาติ ฉบับที่ ๑๒ ซึ่งมีทั้งหมด ๖ ยุทธศาสตร์ ดังนี้

๑. ยุทธศาสตร์ด้านการพัฒนาการเมืองและการบริหาร
๒. ยุทธศาสตร์ด้านการส่งเสริมคุณภาพชีวิต
๓. ยุทธศาสตร์ด้านการพัฒนาการศึกษา ศาสนาและวัฒนธรรม
๔. ยุทธศาสตร์ด้านการพัฒนาโครงสร้างพื้นฐาน
๕. ยุทธศาสตร์ด้านการส่งเสริมงานสาธารณสุขฟื้นฟูและอนุรักษ์สิ่งแวดล้อม
๖. ยุทธศาสตร์ด้านการพัฒนาเศรษฐกิจ

### ๑.๓ แผนพัฒนาภาค/แผนพัฒนากลุ่มจังหวัด/แผนพัฒนาจังหวัด

#### ยุทธศาสตร์การพัฒนากลุ่มจังหวัดภาคกลางตอนล่าง ๒ (พ.ศ. ๒๕๖๖ – พ.ศ. ๒๕๗๐)

จากการวิเคราะห์ศักยภาพด้านเศรษฐกิจ สังคม ทรัพยากรธรรมชาติและสิ่งแวดล้อมของ กลุ่มจังหวัด ภาคกลางตอนล่าง ๒ ประกอบกับการพิจารณาจากความต้องการของภาคประชาชน สภาพแวดล้อมทั้งภายใน และ ภายนอกของกลุ่มจังหวัด (SWOT) จากการมีส่วนร่วมของทุกภาคส่วนในกลุ่มจังหวัดได้แก่ ภาคประชาชน ภาคธุรกิจ เอกชน และภาครัฐ โดยคำนึงถึงความเชื่อมโยงสอดคล้องกับแนวนโยบายของรัฐบาล ยุทธศาสตร์ ตั้งแต่ยุทธศาสตร์ ระดับชาติ ยุทธศาสตร์ระดับภาค สามารถจัดทำแผนพัฒนากลุ่มจังหวัด และ กำหนดประเด็น ยุทธศาสตร์ของกลุ่ม จังหวัดภาคกลางตอนล่าง ๒ ได้ดังนี้

#### ๑) ยุทธศาสตร์กลุ่มจังหวัดภาคกลางตอนล่าง

##### ๑.๑) วิสัยทัศน์

“ฐานเพื่อการลงทุนด้านอุตสาหกรรม เกษตรกรรม อาหาร และการท่องเที่ยวเชิงนิเวศ”

##### ๑.๒) ความท้าทายที่สำคัญของกลุ่มจังหวัด

(๑) ที่อยู่อาศัยของสัตว์ทะเลถูกทำลายลง จึงต้องสร้างแหล่งที่อยู่อาศัยสัตว์ทะเล (ปะการังเทียม) อย่างต่อเนื่อง เพื่อสร้างระบบนิเวศให้เกิดความยั่งยืน

(๒) ความเชื่อมโยงของการท่องเที่ยวและพื้นที่เศรษฐกิจยังไม่ครอบคลุม

(๓) พื้นที่ชายฝั่งทะเลถูกกัดเซาะเฉลี่ยปีละ ๕ เมตร จึงต้องดำเนินการป้องกันและแก้ไขอย่างเร่งด่วน

(๔) แมลงศัตรูพืช (มะพร้าว) ระบาดในพื้นที่ ๔ จังหวัด

##### ๑.๓) พันธกิจ

(๑) สร้างและฟื้นฟูทุนธรรมชาติและทรัพยากรน้ำ เพื่อเป็นฐานในการลงทุนทางอุตสาหกรรม เกษตรกรรม และการท่องเที่ยว

(๒) สร้างระบบเชื่อมโยงแหล่งท่องเที่ยว พื้นที่เศรษฐกิจ และการค้าชายแดนสู่ AEC

(๓) ลดความรุนแรงปัญหาการกัดเซาะชายฝั่ง

(๔) หยุดการระบาดของแมลงศัตรูพืช (มะพร้าว)

##### ๑.๔) เป้าประสงค์

(๑) สัตว์น้ำมีที่อยู่อาศัยและเพาะพันธุ์

(๒) ไม่มีระบาดของแมลงศัตรูพืช (มะพร้าว)

(๓) แหล่งท่องเที่ยวและพื้นที่เศรษฐกิจมีความเชื่อมโยงเป็นระบบสู่ AEC

(๔) การกัดเซาะชายฝั่งทะเลได้รับการแก้ไขอย่างยั่งยืน

##### ๑.๕) ตัวชี้วัดผลสำเร็จหลัก (Key Performance Indicators : KPI) ที่ตอบสนองต่อประเด็นความท้าทาย

(๑) จำนวนแห่งปะการังเทียม

(๒) ระยะทางก่อสร้างถนนเชื่อมโยงแหล่งท่องเที่ยวและพื้นที่เศรษฐกิจ

(๓) จำนวน MOU ความร่วมมือการท่องเที่ยวและการค้าชายแดน ณ จุดผ่านแดนถาวรไทย-เมียนมาร์

(๔) ความยาวแนวป้องกันการกัดเซาะชายฝั่งทะเล

(๕) ร้อยละที่ลดลงของพื้นที่ระบาดของศัตรูพืช (มะพร้าว)

(๖) ร้อยละของความพึงพอใจในการดำเนินงานโครงการของกลุ่มจังหวัด

**๒) ประเด็นยุทธศาสตร์**

**ประเด็นยุทธศาสตร์ที่ ๑ : การสร้างต้นทุนทางทรัพยากรเพื่อการลงทุน**

**กลยุทธ์ที่ ๑.๑** สร้างปะการังเทียม เพื่อเป็นแหล่งอาศัยของสัตว์น้ำ

**กลยุทธ์ที่ ๑.๒** พัฒนาขีดความสามารถในการกำจัดแมลงศัตรูพืชและถ่ายทอดเทคโนโลยีการผลิตพืชปลอดภัยให้แก่เกษตรกร

**ประเด็นยุทธศาสตร์ที่ ๒ : ความเชื่อมโยงของการท่องเที่ยวและพื้นที่เศรษฐกิจสู่ AEC**

**กลยุทธ์ที่ ๒.๑** ก่อสร้างถนนเชื่อมโยงการท่องเที่ยวและพื้นที่เศรษฐกิจ

**กลยุทธ์ที่ ๒.๒** สร้างความสัมพันธ์ทางการท่องเที่ยวและการค้า ณ จุดผ่านแดนถาวรไทย – เมียนมาร์

**ประเด็นยุทธศาสตร์ที่ ๓ : การกักเซาะชายฝั่งทะเล**

**กลยุทธ์ที่ ๓.๑** ปักไม้ไผ่ชะลอคลื่น

**กลยุทธ์ที่ ๓.๒** สร้างเขื่อนกันทรายและคลื่น

**กลยุทธ์ที่ ๓.๓** เรียงหินใหญ่กันคลื่น

**๓) แผนที่ยุทธศาสตร์กลุ่มจังหวัดภาคกลางตอนล่าง ๒ ประจำปี พ.ศ. ๒๕๖๖ – พ.ศ.๒๕๗๐**

**ฐานเพื่อการลงทุนอุตสาหกรรม เกษตร อาหาร และการท่องเที่ยวเชิงนิเวศ**

มุมมองเป้าประสงค์	สัตว์น้ำที่อยู่อาศัย และ เพาะพันธุ์/ การเกษตรมี คุณภาพ/ ปลอดภัยได้ มาตรฐาน	แหล่งท่องเที่ยวและ พื้นที่ เศรษฐกิจมี ความเชื่อมโยง เป็น ระบบสู่ AEC	การกักเซาะชายฝั่ง ระดับ รุนแรงได้รับ การแก้ไขอย่าง ยั่งยืน
มุมมองผู้รับบริการ	ทุนทรัพยากรทางทะเล เพื่อ ความมั่นคงทาง อาหาร การเกษตรและ ประมงที่ สมบูรณ์	รายได้จากการ ท่องเที่ยว และ บริการ	ความมั่นคงในชีวิต และ ทรัพย์สิน/การ ลงทุนใน อุตสาหกรรม
มุมมองประสิทธิภาพ	การสร้างแหล่งที่ อยู่อาศัย ของสัตว์ ทะเล	การพัฒนาแหล่ง ท่องเที่ยว บริการ/ การตลาด/ โครงสร้าง พื้นฐาน	การแก้ปัญหาการ กัดเซาะ ชายฝั่งทะเล อย่างยั่งยืน
มุมมองการพัฒนาองค์กร	ฐานข้อมูลตามประเด็น ยุทธศาสตร์	ความพร้อมของ เจ้าหน้าที่/ ผู้ปฏิบัติงาน	การบริหารจัดการ/ การ บริหารความเสี่ยง/ การ ประเมินผล

๔) ตัวชี้วัดและโครงการภายใต้ยุทธศาสตร์แต่ละด้าน

โครงการภายใต้ยุทธศาสตร์ กลยุทธ์ในแต่ละด้าน รายละเอียดของโครงการจะต้องมีความสอดคล้องกับ กลยุทธ์ในแต่ละเรื่องที่สามารถผลักดัน ให้ได้มาซึ่งเป้าหมายทางยุทธศาสตร์ที่กำหนดไว้

ตารางที่ ๕.๑ สรุปข้อเสนอโครงการภายใต้แผนพัฒนากลุ่มจังหวัด ๔ ปี (พ.ศ.๒๕๖๖ – ๒๕๗๐)

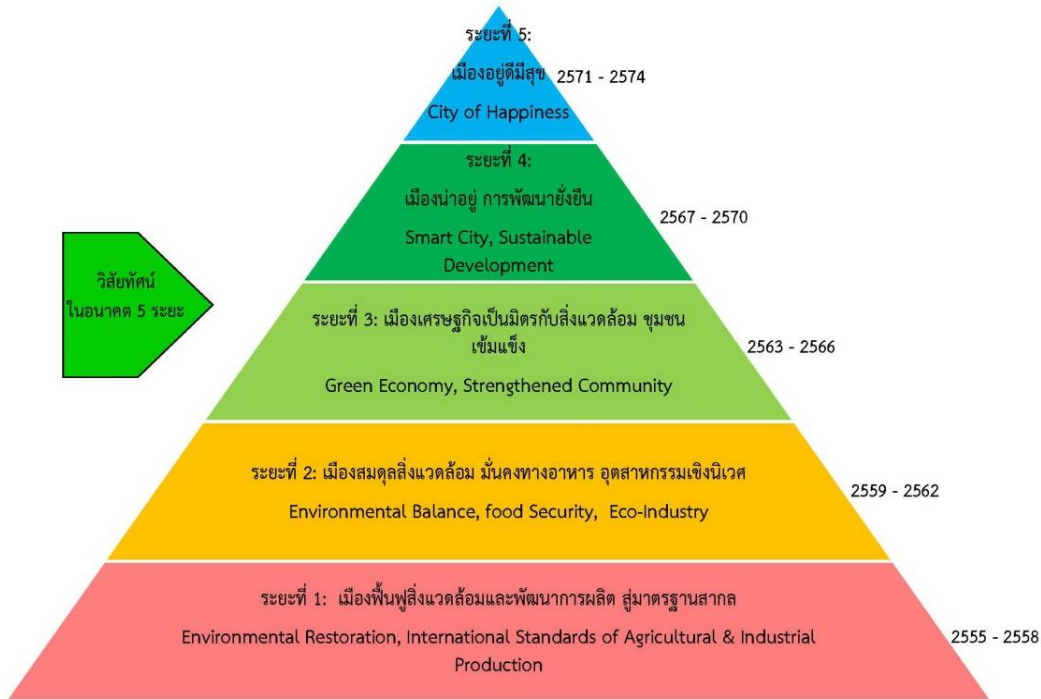
ประเด็นยุทธศาสตร์	กลยุทธ์	จำนวนโครงการ	งบประมาณ
๑. การสร้างต้นทุนทางทรัพยากรเพื่อการลงทุน	๑.๑ สร้างปะการังเทียมเพื่อเป็นแหล่งอาศัยของสัตว์น้ำ ๑.๒ พัฒนาขีดความสามารถในการกำจัดแมลง ศัตรูพืช และถ่ายถอดเทคโนโลยีการผลิตพืช ปลอดภัยให้แก่เกษตรกร	๑๒	๓๗๒,๒๑๗,๒๐๐
๒. ความเชื่อมโยงของการท่องเที่ยวและพื้นที่เศรษฐกิจสู่ AEC	๒.๑ ก่อสร้างถนนเชื่อมโยงการท่องเที่ยวและพื้นที่ เศรษฐกิจ ๒.๒ สร้างความสัมพันธ์ทางการท่องเที่ยวและการค้า ณ จุดผ่านแดนถาวรไทย – เมียนมาร์	๒๕	๖๖๔,๔๘๘,๐๐๐
๓. การกักเซาะชายฝั่งทะเล	๓.๑ ปักไม้ไผ่ชะลอคลื่น ๓.๒ สร้างเขื่อนกันทรายและคลื่น ๓.๓ เรียงหินใหญ่กันคลื่น	๕	๕๑๙,๓๐๐,๐๐๐
	รวมทั้ง ๓ ประเด็นยุทธศาสตร์	๔๒	๑,๕๕๖,๐๐๕,๒๐๐

### ๑.๔ ยุทธศาสตร์การพัฒนาขององค์กรปกครองส่วนท้องถิ่นในเขตจังหวัด

#### (๑) ยุทธศาสตร์จังหวัดสมุทรสาคร ระยะ ๒๐ ปี (พ.ศ.๒๕๕๕ – ๒๕๗๔)

##### วิสัยทัศน์

ยุทธศาสตร์จังหวัดสมุทรสาคร ระยะ ๒๐ ปี (พ.ศ.๒๕๕๕-๒๕๗๔) แบ่งวิสัยทัศน์ออกเป็น ๕ ระยะดังนี้



##### พันธกิจ

๑. สร้างสมดุลสิ่งแวดล้อมเพื่อการพัฒนาอย่างยั่งยืน
  ๒. พัฒนาการประมง อุตสาหกรรมประมงต่อเนื่อง การเกษตร และอุตสาหกรรมอื่น ๆ ให้ได้มาตรฐานสากลและเป็นอุตสาหกรรมเชิงนิเวศ
  ๓. บริหารจัดการแรงงานต่างด้าวให้สามารถอยู่ร่วมกันได้อย่างปกติสุข
  ๔. พัฒนาสังคม ชุมชน ให้มีค่านิยมและวัฒนธรรมที่ดีงาม พร้อมพัฒนาการท่องเที่ยวเชิงวัฒนธรรมที่สอดคล้องกับศักยภาพของพื้นที่
  ๕. พัฒนาระบบสุขภาพให้เต็มตามศักยภาพและสร้างสังคมไร้คุณธรรม
- ประเด็นยุทธศาสตร์ประกอบด้วย ๗ ยุทธศาสตร์สำคัญ คือ**
๑. เร่งสร้างความสมดุลระบบนิเวศเพื่อความอุดมสมบูรณ์ของแหล่งทรัพยากร ประกอบด้วยกลยุทธ์ 6 ด้าน
    - ๑) การพัฒนาคุณภาพแม่น้ำท่าจีนและคลองต่าง ๆ
    - ๒) การป้องกันและแก้ไขการกัดเซาะชายฝั่งและแผ่นดินทรุดตัว
    - ๓) การบริหารจัดการปัญหาขยะอย่างเป็นระบบ
    - ๔) การป้องกันและแก้ไขมลภาวะอื่น ๆ
    - ๕) การจัดระบบผังเมืองและโครงสร้างพื้นฐาน (Zoning)
    - ๖) การสร้างจิตสำนึกของประชาชน

๒. เร่งพัฒนาประสิทธิภาพการประมงและอุตสาหกรรมประมงต่อเนื่อง และการเกษตรให้มีมาตรฐานสากลเพื่อความมั่นคงทางอาหาร ประกอบด้วยกลยุทธ์ ๔ ด้าน

- ๑) การจัดทำผังเมืองของการใช้ประโยชน์ที่ดินที่ชัดเจนไม่ก่อให้เกิดความขัดแย้งในการใช้ทรัพยากรต่าง ๆ
- ๒) การพัฒนามาตรฐานการผลิตของทุกภาคการผลิตอย่างครบวงจรตั้งแต่ต้นน้ำจนถึงปลายน้ำ

ให้ได้มาตรฐานสากล

- ๓) การพัฒนาประสิทธิภาพการผลิตโดยการพัฒนากระบวนการผลิตและลดต้นทุนการผลิตของทุกภาคการผลิต
- ๔) การอนุรักษ์พันธุ์พืชและพันธุ์สัตว์น้ำของจังหวัดเพื่อคงความหลากหลายทางชีวภาพ

๓. พัฒนาประสิทธิภาพอุตสาหกรรมให้เป็นอุตสาหกรรมเชิงนิเวศน์ ประกอบด้วยกลยุทธ์ ๕ ด้าน

- ๑) การจัดการที่ตั้งของอุตสาหกรรมที่เหมาะสมกับสภาพแวดล้อมและการพัฒนาจังหวัด
- ๒) การลดผลกระทบของภาคอุตสาหกรรมต่อสิ่งแวดล้อมโดยรอบทั้งในระดับพื้นที่ (Local) และระดับโลก (Global)
- ๓) การจัดการกากของเสียหรือการแปรรูปกากของเสียที่เกิดขึ้นจากกระบวนการผลิตอย่างมีประสิทธิภาพ
- ๔) การเพิ่มประสิทธิภาพการใช้น้ำและใช้พลังงาน

๕) การเพิ่มประสิทธิภาพการบริหารจัดการเขตประกอบการอุตสาหกรรมและการสร้างเครือข่าย

อุตสาหกรรมเชิงนิเวศที่มีระบบบริหารจัดการสิ่งแวดล้อม อาชีวอนามัย พลังงานและมาตรฐานแรงงานตามมาตรฐาน

๔. บูรณาการจัดการแรงงานต่างด้าวทั้งเชิงปริมาณและเชิงคุณภาพอย่างเป็นระบบตามหลักสิทธิ

มนุษยชนและความมั่นคงของรัฐ ประกอบด้วยกลยุทธ์ ๔ ด้าน

- ๑) การแก้ปัญหาแรงงานต่างด้าวนอกระบบ
  - ๒) การจัดระบบแรงงานต่างด้าวให้เป็นไปตามความต้องการการจ้างงาน
  - ๓) การพัฒนาคุณภาพชีวิตของแรงงานต่างด้าว
  - ๔) การพัฒนาคุณภาพชีวิตของแรงงานต่างด้าวทั้งความเป็นอยู่ วัฒนธรรม และสาธารณสุข
๕. พัฒนาศูนย์บริการมนุษย์ให้เต็มตามศักยภาพและสร้างสังคมใฝ่คุณธรรม ประกอบด้วยกลยุทธ์ 5 ด้าน

๑) การพัฒนาสมรรถนะของบุคลากรทั้งภาครัฐ ภาคเอกชน ประชาชนให้พร้อมการเป็น

ประชาคมเศรษฐกิจอาเซียน

๒) การพัฒนานักเรียน นักศึกษา ทั้งการศึกษาในระบบและนอกระบบให้สอดคล้องกับความต้องการของตลาดแรงงานและการเข้าร่วมเป็นประชาคมเศรษฐกิจอาเซียน

๓) การพัฒนาภาคประชาสังคมให้เข้มแข็งเพื่อมีส่วนร่วมในการวางแผนและบริหารโครงการ

ตลอดจนดูแลผลประโยชน์ของส่วนรวมในฐานะผู้มีส่วนได้ส่วนเสียโดยตรง

๔) การสร้างค่านิยม จิตสำนึกความเป็นไทยที่เป็นที่ยอมรับร่วมกันบนฐานของความไว้วางใจ

และเกื้อกูลกันของประชาชนในจังหวัด

๕) การส่งเสริมการเรียนรู้ทางวัฒนธรรม ประเพณี ภูมิปัญญาท้องถิ่น และอัตลักษณ์ที่โดดเด่น

ของชุมชนที่บ่งบอกถึงความเป็นรากเหง้าของจังหวัด

๖. ยุทธศาสตร์การท่องเที่ยวเชิงอนุรักษ์และเชิงประวัติศาสตร์ ประกอบด้วยกลยุทธ์ ๓ ด้าน

๑) การส่งเสริมการท่องเที่ยวเชิงอนุรักษ์ธรรมชาติและเชิงประวัติศาสตร์ให้สอดคล้องกับความสามารถและศักยภาพของจังหวัด

๒) การส่งเสริมการลงทุนด้านสิ่งอำนวยความสะดวกภาคการท่องเที่ยว

๓) การพัฒนาขีดความสามารถของการท่องเที่ยวให้เป็นแหล่งรายได้หลักของจังหวัด

๗. การขับเคลื่อนแผนยุทธศาสตร์สู่การปฏิบัติและการติดตามประเมินผลประกอบด้วยกลยุทธ์ ๕ ด้าน

๑) การจัดทำแผนปฏิบัติการระยะกลาง (แผนปฏิบัติการ ๔ ปี) และแผนปฏิบัติการระยะสั้น (แผนปฏิบัติการประจำปี) โดยบูรณาการแผนในทุกระดับเพื่อสอดคล้องกับแผนยุทธศาสตร์จังหวัด ๒๐ ปี เพื่อให้มีการดำเนินงานตามแผนอย่างต่อเนื่อง

๒) การเผยแพร่และเสริมสร้างความรู้ ความเข้าใจเกี่ยวกับเนื้อหาสาระของแผนยุทธศาสตร์จังหวัด 20 ปี เพื่อให้ผู้บริหาร เจ้าหน้าที่และบุคลากรที่เกี่ยวข้องได้ทราบ มีส่วนร่วม และให้การสนับสนุนอย่างกว้างขวางเพื่อให้การนำแผนสู่การปฏิบัติเป็นไปอย่างมีประสิทธิภาพ และมีการถ่ายทอดความรู้สู่ผู้ปฏิบัติและผู้เกี่ยวข้องอย่างสม่ำเสมอและต่อเนื่องตลอดช่วงระยะเวลาของแผน

๓) การพัฒนาระบบข้อมูลสารสนเทศและการเชื่อมโยงโครงข่ายข้อมูลข่าวสารระหว่างหน่วยงานระดับนโยบาย ระดับพื้นที่และท้องถิ่น ให้เป็นระบบที่เข้าถึงได้ง่ายและสามารถใช้ประโยชน์ร่วมกันได้อย่างสะดวกรวดเร็ว เช่น การนำไปใช้ประโยชน์ในการวางแผนและติดตามประเมินผลในระดับจังหวัด ท้องถิ่น และชุมชน

๔) การวางระบบการกำกับ ติดตาม และการประเมินผล ที่มุ่งเน้นการประเมินเพื่อการพัฒนาและปรับปรุงการดำเนินงาน รวมทั้ง เพื่อให้ทราบความสำเร็จของยุทธศาสตร์ที่ได้ดำเนินการแล้ว โดยมีการพัฒนาตัวชี้วัดผลสำเร็จของการดำเนินงานทั้งในด้านปริมาณ คุณภาพ ระยะเวลาในการประเมิน ผู้ประเมินและแนวทางในการเก็บรวบรวมข้อมูล

๕) การสร้างระบบแรงจูงใจ การฝึกอบรมและพัฒนา เพื่อกระตุ้นให้บุคลากรของจังหวัดสามารถทบทวนผลการปฏิบัติงาน การกำหนดเป้าหมายการทำงานและพัฒนาขีดสมรรถนะของตนให้สอดคล้องกับแผนงาน/โครงการตามยุทธศาสตร์ของจังหวัด

(๒) ยุทธศาสตร์การพัฒนาขององค์กรปกครองส่วนท้องถิ่นในเขตจังหวัด

กรอบยุทธศาสตร์การพัฒนาขององค์กรปกครองส่วนท้องถิ่นในเขตจังหวัดสมุทรสาคร

#### ๑. วิสัยทัศน์

“องค์กรปกครองส่วนท้องถิ่นในจังหวัดสมุทรสาครเป็นผู้ให้บริการสาธารณะเพื่อประชาชนอยู่ดีมีสุข”

#### ๒. พันธกิจ

๒.๑ ส่งเสริมพัฒนาให้ประชาชนมีความรู้ในการดูแลสุขภาพให้แข็งแรงทุกช่วงวัย

๒.๒ สร้างการมีส่วนร่วมกับทุกภาคส่วนด้านการอนุรักษ์แหล่งท่องเที่ยว สิ่งแวดล้อม ประเพณีและวัฒนธรรมที่ยั่งยืน

๒.๓ ยกระดับคุณภาพการเรียนรู้ของผู้เรียนสู่มาตรฐานการศึกษาอย่างทั่วถึง

๒.๔ มุ่งเน้นการปฏิบัติงานและให้บริการประชาชนตามหลักธรรมาภิบาล

๒.๕ พัฒนาศักยภาพผู้นำอยู่ ผลักดันเศรษฐกิจและส่งเสริมการเกษตร อุตสาหกรรมให้มีผลิตภัณฑ์ที่ได้มาตรฐานสากล

๒.๖ ส่งเสริมและพัฒนาโครงสร้างพื้นฐานในจังหวัดแบบมีบูรณาการอย่างมีส่วนร่วม

### ๓. ประเด็นยุทธศาสตร์

- ยุทธศาสตร์ที่ ๑ การพัฒนาการศึกษา
- ยุทธศาสตร์ที่ ๒ การส่งเสริมคุณภาพชีวิต
- ยุทธศาสตร์ที่ ๓ การพัฒนาเศรษฐกิจ
- ยุทธศาสตร์ที่ ๔ การพัฒนาโครงสร้างพื้นฐาน
- ยุทธศาสตร์ที่ ๕ การอนุรักษ์และฟื้นฟูสิ่งแวดล้อม
- ยุทธศาสตร์ที่ ๖ การพัฒนาการเมืองและการบริหาร

### ๒. ยุทธศาสตร์ขององค์การบริหารส่วนตำบลบางไทร

#### ๒.๑ วิสัยทัศน์

“ชุมชนเข้มแข็ง บริหารงานภายใต้หลักธรรมาภิบาล”

#### ๒.๒ ยุทธศาสตร์

- ๑) ยุทธศาสตร์ด้านการพัฒนาการเมืองและการบริหาร
- ๒) ยุทธศาสตร์ด้านการส่งเสริมคุณภาพชีวิต
- ๓) ยุทธศาสตร์ด้านการพัฒนาการศึกษา ศาสนา และวัฒนธรรม
- ๔) ยุทธศาสตร์ด้านการพัฒนาโครงสร้างพื้นฐาน
- ๕) ยุทธศาสตร์ด้านการอนุรักษ์และฟื้นฟูสิ่งแวดล้อม
- ๖) ยุทธศาสตร์ด้านการพัฒนาเศรษฐกิจ

#### ๒.๓ เป้าประสงค์

- ๑) เกิดการบริหารจัดการองค์กรที่ดีตามหลักธรรมาภิบาล
- ๒) สังคมอยู่เย็นเป็นสุข
- ๓) สร้างสังคมแห่งภูมิปัญญา
- ๔) คมนาคมสะดวกสาธารณสุขปลอดภัยได้มาตรฐาน
- ๕) คุณภาพสุขภาพและสิ่งแวดล้อมอยู่ในเกณฑ์มาตรฐาน
- ๖) การพัฒนาเศรษฐกิจชุมชน

#### ๒.๔ ตัวชี้วัด

- ๑) การบริการจัดการขององค์การบริหารส่วนตำบลบางไทรที่มีผลการปฏิบัติงานที่มีประสิทธิภาพสูง ร้อยละ ๖๐
- ๒) ประชาชนในเขตองค์การบริหารส่วนตำบลบางไทรมีคุณภาพชีวิตที่ดีขึ้น เป็นสังคมน่าอยู่อย่างสงบสุข ร้อยละ ๑๐
- ๓) ประชาชนในเขตองค์การบริหารส่วนตำบลบางไทรมีการศึกษา ศาสนา และวัฒนธรรมอันดียังคงอยู่มากขึ้น ร้อยละ ๙๐
- ๔) ประชาชนในเขตองค์การบริหารส่วนตำบลบางไทรมีโครงสร้างพื้นฐานให้ได้ใช้บริการ ร้อยละ ๙๐
- ๕) ประชาชนในเขตองค์การบริหารส่วนตำบลบางไทรมีแหล่งน้ำในการอุปโภคเพิ่มมากขึ้น ร้อยละ ๕
- ๖) ประชาชนในเขตองค์การบริหารส่วนตำบลบางไทรมีรายได้เพิ่มขึ้นและพึ่งตนเองได้มากขึ้น และมีส่วนร่วมในการพัฒนาการ ท้องเที่ยว ร้อยละ ๕



## ๒.๕ คำเป้าหมาย

- ๑) การบริหารจัดการภาครัฐที่ดีและมีส่วนร่วมจากทุกภาคส่วน
- ๒) มีคุณภาพชีวิตที่ดีขึ้น เป็นสังคมน่าอยู่อย่างสงบสุข
- ๓) ส่งเสริมการเรียนรู้และพัฒนาระบบการศึกษา และบำรุงรักษาศาสนา อนุรักษ์ประเพณี ภูมิปัญญาท้องถิ่น และวัฒนธรรมอันดี
- ๔) ด้านการได้รับบริการด้านโครงสร้างพื้นฐานให้มีความสะดวกและรวดเร็ว
- ๕) มลภาวะและสิ่งแวดล้อมไม่เป็นพิษทำให้ชุมชนน่าอยู่อย่างสงบสุข ประชาชนมีสุขภาพแข็งแรง
- ๖) ประชาชนมีศักยภาพมีรายได้เพียงพอสามารถพึ่งตนเองได้

## ๒.๖ กลยุทธ์

### ๑.ยุทธศาสตร์ด้านการพัฒนาการเมืองและการบริหาร

- กลยุทธ์ที่ ๑ ส่งเสริมและพัฒนาบุคลากรและองค์กรให้มีศักยภาพ
- กลยุทธ์ที่ ๒ ส่งเสริมการมีส่วนร่วมในการพัฒนาท้องถิ่น
- กลยุทธ์ที่ ๓ พัฒนาระบบการให้บริการ

### ๒.ยุทธศาสตร์ด้านการส่งเสริมคุณภาพชีวิต

- กลยุทธ์ที่ ๑ การจัดระเบียบสังคมและการรักษาความสงบเรียบร้อย
- กลยุทธ์ที่ ๒ ส่งเสริมงานสวัสดิการสังคม
- กลยุทธ์ที่ ๓ ป้องกัน บำบัด ฟื้นฟูและแก้ไขปัญหาเสพติด
- กลยุทธ์ที่ ๔ ส่งเสริมและพัฒนากีฬา

### ๓.ยุทธศาสตร์ด้านการพัฒนาการศึกษา

- กลยุทธ์ที่ ๑ ส่งเสริมการเรียนรู้และพัฒนาระบบการศึกษา
- กลยุทธ์ที่ ๒ ส่งเสริมและสนับสนุนการพัฒนาด้านศาสนา อนุรักษ์ประเพณี ภูมิปัญญาท้องถิ่น และวัฒนธรรมท้องถิ่น

### ๔.ยุทธศาสตร์ด้านการพัฒนาโครงสร้างพื้นฐาน 2

- กลยุทธ์ที่ ๑ พัฒนาการคมนาคมและการขนส่ง
- กลยุทธ์ที่ ๒ พัฒนาและปรับปรุงสาธารณูปโภค

### ๕.ยุทธศาสตร์ด้านการอนุรักษ์และฟื้นฟูสิ่งแวดล้อม

- กลยุทธ์ที่ ๑ ส่งเสริมสุขภาพและสาธารณสุข
- กลยุทธ์ที่ ๒ การป้องกันโรคติดต่อ
- กลยุทธ์ที่ ๓ ส่งเสริมการมีส่วนร่วมในการอนุรักษ์สิ่งแวดล้อม
- กลยุทธ์ที่ ๔ การบริหารจัดการสิ่งแวดล้อม

### ๖.ยุทธศาสตร์ด้านการพัฒนาเศรษฐกิจ

- กลยุทธ์ที่ ๑ ส่งเสริมและสนับสนุนการประกอบอาชีพ
- กลยุทธ์ที่ ๒ พัฒนาระบบการจัดการท่องเที่ยวเชิงรุก

## ๒.๗ จุดยืนทางยุทธศาสตร์

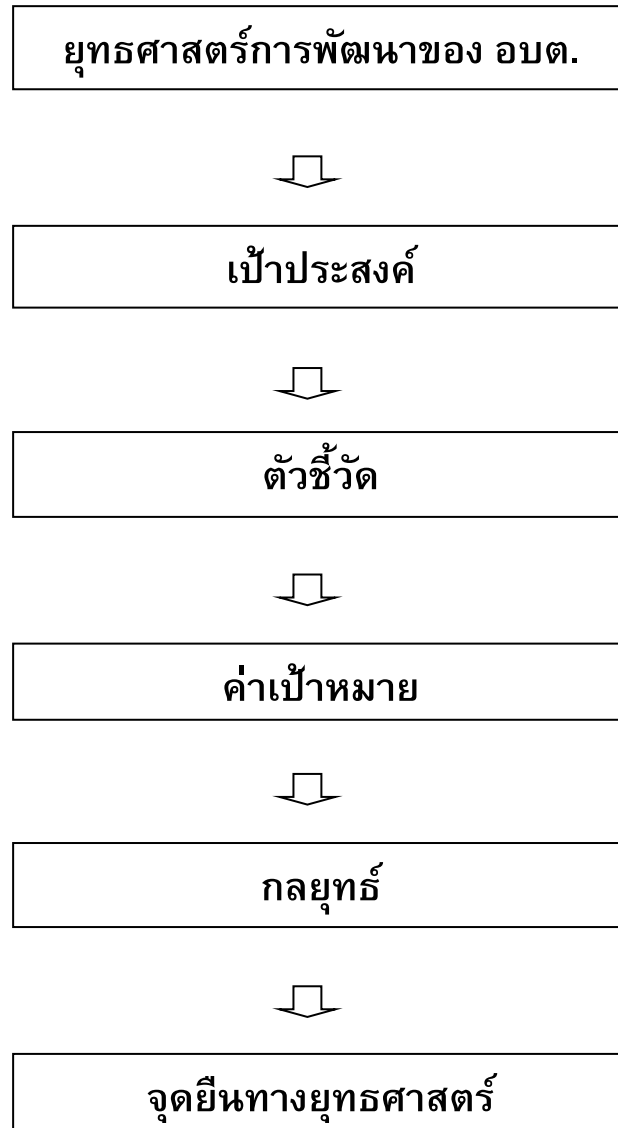
- ๑) การพัฒนาระบบการบริหารจัดการภาครัฐที่ดีและมีส่วนร่วมจากทุกภาคส่วน
- ๒) การพัฒนาชุมชนให้น่าอยู่มีความเข้มแข็ง
- ๓) การพัฒนาระบบการศึกษาและส่งเสริมศาสนา ประเพณี ภูมิปัญญาท้องถิ่นและวัฒนธรรมอันดี
- ๔) การพัฒนาด้านโครงสร้างพื้นฐานที่จำเป็นเพื่อรองรับการขยายตัวของชุมชนและเศรษฐกิจ
- ๕) การพัฒนาบริการสาธารณสุข การกำจัดขยะมูลฝอย สิ่งปฏิกูลและมลภาวะสิ่งแวดล้อมที่มีอย่างยั่งยืน
- ๖) ส่งเสริมและพัฒนาศักยภาพบุคคลและความเข้มแข็งของชุมชนในการพึ่งตนเอง

### แผนงาน

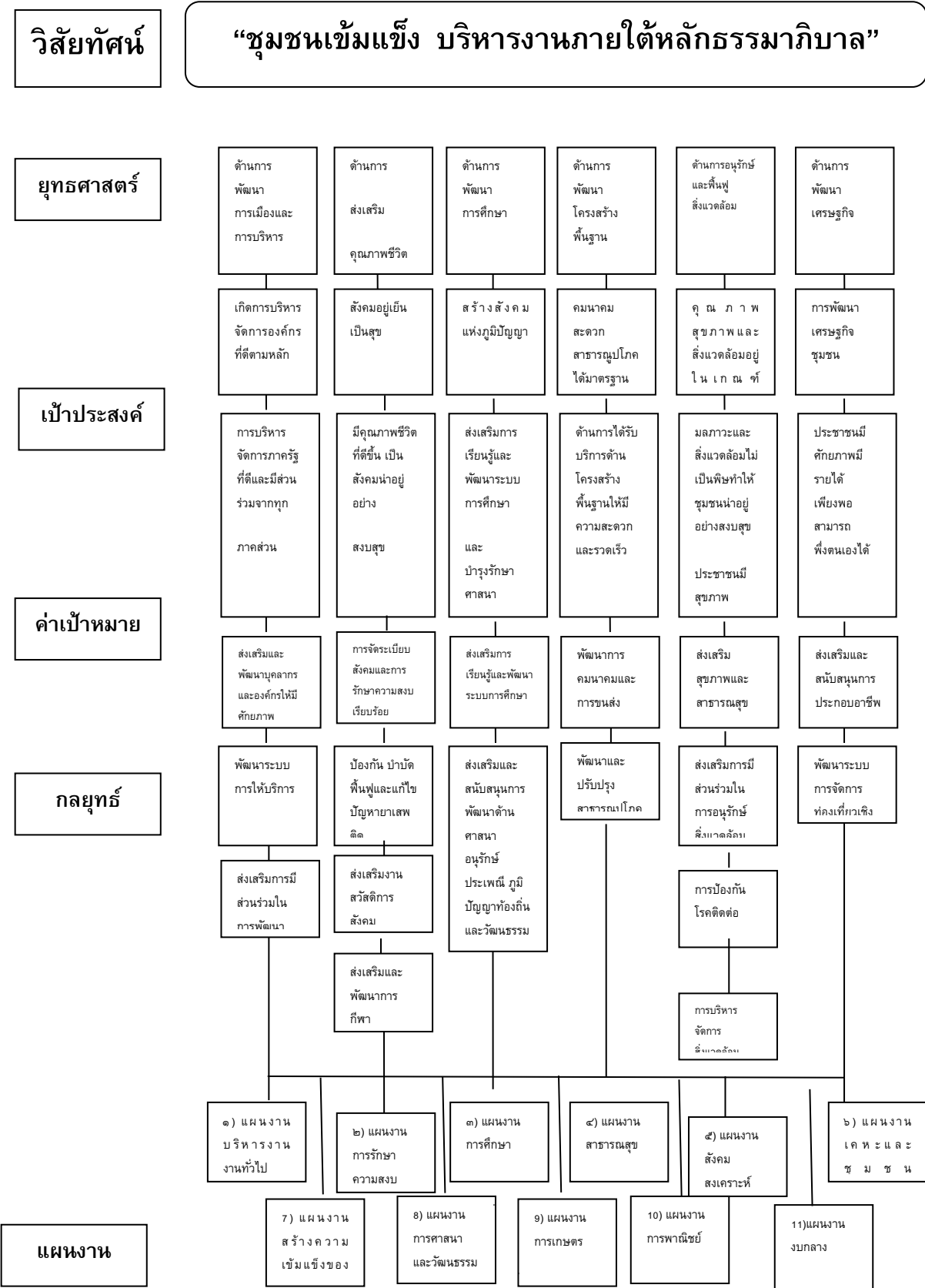
- ๑) แผนงานบริหารงานทั่วไป
- ๒) แผนงานการรักษาความสงบภายใน
- ๓) แผนงานการศึกษา
- ๔) แผนงานสาธารณสุข
- ๕) แผนงานสังคมสงเคราะห์
- ๖) แผนงานเคหะและชุมชน
- ๗) แผนงานสร้างความเข้มแข็งของชุมชน
- ๘) แผนงานการศาสนาและวัฒนธรรมและนันทนาการ
- ๙) แผนงานอุตสาหกรรมและการโยธา
- ๑๐) แผนงานการเกษตร
- ๑๑) แผนงานการพาณิชย์
- ๑๒) แผนงานงบกลาง

## ๒.๘ ความเชื่อมโยงของยุทธศาสตร์ในภาพรวม

การจัดทำแผนพัฒนาท้องถิ่นขององค์การบริหารส่วนตำบลบางไทรต์มีความเชื่อมโยงของยุทธศาสตร์ในภาพรวม ดังนี้



๒.๙ แผนผังยุทธศาสตร์ (strategic map)



### ๓. การวิเคราะห์เพื่อพัฒนาท้องถิ่น

#### ๓.๑ การวิเคราะห์สภาพการพัฒนาองค์การบริหารส่วนตำบลบางโพธิ์ (SWOT)

##### (๑) Strength การวิเคราะห์จุดแข็ง

๑. ตำบลบางโพธิ์เป็นพื้นที่ติดต่อกรุงเทพมหานคร
๒. ประชาชนให้ความร่วมมือในการพัฒนาท้องถิ่น
๓. ท้องถิ่นสนับสนุนการพัฒนาบุคลากร อาคารเรียนทำให้มีความพร้อมในการจัดการศึกษา มากขึ้นตามอำนาจหน้าที่ที่กำหนด
๔. มีโครงสร้างพื้นฐานสมบูรณ์ในทุกด้านใกล้ศูนย์กลางการขนส่งทางบก ทางน้ำ
๕. มีหน่วยงานภาครัฐในพื้นที่ให้บริการ เช่น โรงพยาบาลเกตุมาลี (โรงพยาบาลสมุทรสาคร ๒) สถานี ตำรวจภูธรบางโพธิ์ และศูนย์คุ้มครองคนไร้ที่พึ่งจังหวัดสมุทรสาคร เป็นต้น
๖. มีการขยายตัวทางเศรษฐกิจ โดยเฉพาะภาคอุตสาหกรรมอย่างต่อเนื่อง

##### (๒) Weakness การวิเคราะห์จุดอ่อน

๑. บุคลากรผู้ปฏิบัติงานในองค์การบริหารส่วนตำบลมีไม่เพียงพอ
๒. ปัญหาทางสังคม เช่น ขาดระเบียบสังคม ยาเสพติด การจราจรติดขัดใหญ่ และความปลอดภัยในชีวิตและทรัพย์สิน
๓. ปัญหาแรงงานต่างชาติ และคนย้ายถิ่นเข้ามาทำงานโรงงานอุตสาหกรรมทำให้เกิดปัญหาสิ่งแวดล้อม
๔. ที่ดินมีราคาแพงจึงไม่มีผู้ซื้อที่ดินให้เป็นที่ดินสาธารณะสำหรับก่อสร้างสาธารณูปโภค
๕. ขาดการจัดการทรัพยากรธรรมชาติและสิ่งแวดล้อม อย่างมีประสิทธิภาพ

##### (๓) Opportunity โอกาสในการพัฒนา

๑. ได้รับการสนับสนุนงบประมาณจากภาครัฐมีแนวโน้มสูงขึ้นสามารถนำมาจัดทำบริการสาธารณะได้เพิ่มขึ้น
๒. มีความพร้อมด้านสาธารณูปโภค
๓. การผลักดันให้เกิดแหล่งท่องเที่ยวใหม่ๆ เชิงอนุรักษ์สิ่งแวดล้อม และสถานที่ศักดิ์สิทธิ์
๔. กระแสเข้าร่วมประชาคมเศรษฐกิจอาเซียน (AEC) พัฒนาระบบเศรษฐกิจ
๕. จัดสถานที่และส่งเสริมการเรียนรู้เพื่อทำให้เกิดการมีส่วนร่วมในการพัฒนาท้องถิ่น เช่น ภาษาวัดวัฒนธรรม ประเพณี เป็นต้น

##### (๔) T-Threat อุปสรรคในการพัฒนา

๑. ประชาชนขาดความรู้ความเข้าใจในระบบการพัฒนาท้องถิ่น
๒. ขาดช่องทางการประชาสัมพันธ์อย่างครอบคลุมและต่อเนื่อง
๓. การกระจายอำนาจแบบก้าวกระโดด รัฐบาลไม่มีการเตรียมพร้อมให้กับท้องถิ่น ทำให้ขาดประสิทธิภาพในการบริหารจัดการ
๔. ให้ความสำคัญโครงสร้างพื้นฐานมากกว่าด้านอื่น ทำให้ไม่กระจายการพัฒนาด้านอื่นๆ
๕. ความทันสมัยและวัตถุนิยม ทำให้ประชาชนในท้องถิ่นให้ความสำคัญวัตถุนิยมมากเกินความจำเป็น
๖. แรงงานต่างด้าวขาดความเข้าใจระเบียบสังคมไทย

## ๓.๒ การประเมินสถานการณ์สภาพแวดล้อมภายนอกที่เกี่ยวข้อง บริบทภายใน ภาพเศรษฐกิจไทยในกรณีฐาน

ภายใต้สมมติฐาน (๑) แนวโน้มการขยายตัวของเศรษฐกิจโลกเฉลี่ยร้อยละ ๓.๘ ในช่วงแผนพัฒนาฯ ฉบับที่ ๑๒ และร้อยละ ๔.๒ ในช่วงแผนพัฒนาฯ ฉบับที่ ๑๓ (๒) การลงทุนภาครัฐขยายตัวเฉลี่ยร้อยละ ๔ (๓) ราคาน้ำมันเฉลี่ย ๗๐-๘๐ ดอลลาร์ สหรัฐ. ต่อบาร์เรลในช่วงแผนพัฒนาฯ ฉบับที่ ๑๒ และเฉลี่ย ๘๐-๑๐๐ ดอลลาร์ สหรัฐ. ต่อบาร์เรลในช่วงแผนพัฒนาฯ ฉบับที่ ๑๓ (๔) ผลิตภาพการผลิตรวมขยายตัวร้อยละ ๒.๑ โดยผลิตภาพการผลิตภาคเกษตรหดตัวต่อเนื่องเฉลี่ยร้อยละ ๐.๘ ภาคอุตสาหกรรมขยายตัวเฉลี่ยร้อยละ ๒.๐ และภาคบริการขยายตัวเฉลี่ยร้อยละ ๓.๐ (๕) การลงทุนภาคเอกชนขยายตัวเฉลี่ยร้อยละ ๕ และ (๖) กำลังแรงงานลดลงเฉลี่ยร้อยละ ๐.๒ และร้อยละ ๐.๗ ในช่วงแผนพัฒนาฯ ฉบับที่ ๑๒ และ ๑๓ ตามลำดับภายใต้สมมติฐานเหล่านี้ เศรษฐกิจไทยในช่วง ๑๐ ปีข้างหน้ามีแนวโน้มที่จะขยายตัวเฉลี่ยร้อยละ ๓.๓-๔.๓ โดยมีค่ากลางของการประมาณการร้อยละ ๓.๘ ซึ่งทำให้เศรษฐกิจไทยจะสามารถขยายขึ้นเป็นประเทศรายได้สูงในช่วงปี ๒๕๗๑ (ในกรณีเศรษฐกิจขยายตัวเฉลี่ยร้อยละ ๔.๓ - ๒๕๗๔) (ในกรณีเศรษฐกิจขยายตัวเฉลี่ยร้อยละ ๓.๓) การขยายตัวในกรณีฐานดังกล่าวทำให้เศรษฐกิจไทยมีความเสี่ยงที่จะตกอยู่ภายใต้กับดักประเทศรายได้ปานกลางอย่างถาวรมากขึ้น เมื่อคำนึงถึงเงื่อนไขในระยะยาว โดยเฉพาะ (๑) การลดลงของกำลังแรงงานที่จะหดตัวเร่งขึ้นเป็นเฉลี่ยร้อยละ ๑.๐ ในช่วงแผนพัฒนาฯ ฉบับที่ ๑๔ ซึ่งจะเป็นปัจจัยถ่วงต่อการขยายตัวทางเศรษฐกิจมากขึ้น (๒) ขีดความสามารถด้านการคิดค้นเทคโนโลยีและนวัตกรรมซึ่งเป็นสิ่งจำเป็นในการยกระดับฐานะประเทศเข้าสู่การเป็นประเทศรายได้สูงจะลดลงตามการเพิ่มขึ้นของสัดส่วนของประชากรผู้สูงอายุ (๓) จำนวนประชากรรวมจะเริ่มลดลงในปี ๒๕๗๐ ซึ่งส่งผลให้อุปสงค์และการผลิตเพื่อตอบสนองความต้องการในประเทศขยายตัวช้าลง (๔) การเพิ่มขึ้นของขีดความสามารถในการแข่งขันของประเทศต่างๆ ที่การปรับตัวเข้าสู่สังคมผู้สูงอายุช้ากว่าไทย (๕) ภาระการใช้จ่ายเพื่อดูแลผู้สูงอายุเพิ่มขึ้นทำให้การจัดสรรงบประมาณเพื่อการพัฒนาประเทศเพื่อยกระดับฐานะการพัฒนาประเทศมีข้อจำกัดมากขึ้น (๖) เกณฑ์รายได้ขั้นต่ำสำหรับการเป็นประเทศรายได้ขั้นสูงปรับตัวเพิ่มขึ้นเฉลี่ยประมาณ ๑๐๐-๒๐๐ ดอลลาร์ สหรัฐ. ต่อคนต่อปีตามการเพิ่มขึ้นของรายได้และมาตรฐานการครองชีพของประเทศสำคัญๆ เงื่อนไขดังกล่าวทำให้ประเทศไทยมีความเสี่ยงที่จะไม่สามารถหารายได้ทีเพียงพอในการที่จะทำให้คนไทยได้รับการพัฒนาอย่างเต็มศักยภาพ มีความภาคภูมิใจ มีเกียรติและศักดิ์ศรีในประชาคมภูมิภาคและในเวทีโลก

### การเข้าสู่สังคมผู้สูงอายุ

การเข้าสู่สังคมผู้สูงอายุของประเทศไทยส่งผลให้อัตราการพึ่งพิงของประชากรวัยแรงงานต้องแบกรับการดูแลผู้สูงอายุเพิ่มสูงขึ้น โดยในปี ๒๕๕๓ มีประชากรวัยแรงงาน ๕ คนที่มีศักยภาพแบกรับผู้สูงอายุ ๑ คน และคาดการณ์ว่าในปี ๒๕๘๓ จะเหลือประชากรวัยแรงงานเพียง ๑.๗ คนแบกรับผู้สูงอายุ ๑ คน การขาดแคลนกำลังแรงงานทำให้ต้องนำเข้าแรงงานไร้ทักษะจากประเทศเพื่อนบ้าน ซึ่งส่งผลกระทบต่อตลาดแรงงานไทยในด้านการยกระดับรายได้และทักษะฝีมือแรงงานจะช้าลง ผลิตภาพแรงงานไทยอาจเพิ่มขึ้นช้า ปัญหาค่ามนุษย์ และการขาดการคุ้มครองทางสังคมขั้นพื้นฐานที่จำเป็น ซึ่งจะเป็นปัญหาต่อเนื่องที่ส่งผลต่อคุณภาพชีวิตของคนไทย อาทิ อาชญากรรม โรคระบาด และภาระทางการคลังของระบบบริการทางสังคม อย่างไรก็ตาม นับเป็นโอกาสในการพัฒนาสินค้าและบริการ ธุรกิจบริการที่เหมาะสมกับกลุ่มผู้สูงอายุที่เพิ่มขึ้นเป็นตัวเลขเบื้องต้น สศช. จะคำนวณใหม่อีกครั้งเมื่อการปรับปรุงฐานข้อมูลในแบบจำลองเสร็จสมบูรณ์เกณฑ์ขั้นต่ำในปี ๒๕๔๖ ซึ่งอยู่ที่ ๑๒,๗๔๕ ดอลลาร์ สหรัฐ. ต่อคนต่อปี

ความเหลื่อม...

## ความเหลื่อมล้ำ

ความเหลื่อมล้ำเป็นปัญหาสำคัญในสังคมไทยทั้งความเหลื่อมล้ำด้านรายได้ โอกาสการเข้าถึงบริการภาครัฐและการเข้าถึงทรัพยากรธรรมชาติ นำไปสู่ความขัดแย้งในสังคม และเป็นอุปสรรคต่อการพัฒนาประเทศที่ลดทอนความเข้มแข็งทางเศรษฐกิจและความมั่นคงทางสังคม จากการกระจายรายได้และผลประโยชน์ของการพัฒนาไปยังกลุ่มคนต่างๆ ในสังคม บางพื้นที่และบางสาขาการผลิตไม่ทั่วถึงเป็นธรรมผลประโยชน์ส่วนใหญ่ตกอยู่ในกลุ่มที่มีโอกาสและรายได้สูง ทำให้สัดส่วนรายได้ระหว่างกลุ่มคนรวยร้อยละ ๑๐ ของประชากรกับกลุ่มคนจนร้อยละ ๑๐ ของประชากร มีความแตกต่างกันถึง ๓๔.๙ เท่า ในปี ๒๕๕๖ นอกจากนี้ความเหลื่อมล้ำยังส่งผลให้เกิดปัญหาต่างๆ อาทิ ปัญหาการทุจริตคอร์รัปชัน คนยากจนขาดโอกาสการเข้าถึงบริการการศึกษาและสาธารณสุขที่มีคุณภาพอย่างเท่าเทียม การแย่งชิงทรัพยากร การรับรู้ข้อมูลข่าวสารปัญหาอาชญากรรมและยาเสพติด

## ความเป็นเมือง

การเปลี่ยนแปลงพื้นที่ชนบทไปสู่ความเป็นเมืองมีแนวโน้มเพิ่มขึ้นเพื่อลดความแออัดของเมืองหลวงและเมืองหลักอันเป็นการกระจายความเจริญสู่พื้นที่นั้นๆ จึงจำเป็นที่จะต้องมีการลงทุนโครงสร้างพื้นฐานการจัดบริการสาธารณะเพื่อรองรับการเติบโตของเมือง การใช้ประโยชน์ของทรัพยากรท้องถิ่นทั้งปัจจัยการผลิตและแรงงานไปสู่ภาคการค้า บริการ และอุตสาหกรรม ตลอดจนการแสวงหาเทคโนโลยีใหม่ๆ ที่จะช่วยลดผลกระทบต่อสิ่งแวดล้อม ซึ่งจะส่งผลต่อการลดลงและความเสื่อมโทรมของทรัพยากรท้องถิ่น การลดลงของแรงงานในภาคเกษตร รวมทั้งปัญหาการบริหารจัดการขยะทั้งขยะชุมชนและอุตสาหกรรม ทั้งนี้ การเพิ่มขึ้นของประชากรและแรงงานในพื้นที่อาจส่งผลต่อการเปลี่ยนแปลงของวิถีชีวิตและวัฒนธรรมท้องถิ่น อย่างไรก็ตาม การผลิตและกิจกรรมทางเศรษฐกิจที่มีขนาดใหญ่ขึ้นเพื่อตอบสนองความต้องการคนในเมืองที่มากขึ้น จะส่งผลให้เกิดการประหยัดจากขนาด การขนส่งมีต้นทุนต่ำลง และการลงทุนในระบบสาธารณูปโภคจะมีความคุ้มค่ามากขึ้น นอกจากนี้ ความต้องการแรงงานที่มากขึ้นจะมีส่วนเอื้อหรือทำให้จำเป็นต้องมีการจัดตั้งสถาบันการศึกษาในพื้นที่เพื่อตอบสนองความต้องการของสถานประกอบการที่มีจำนวนมาก

## การบริหารจัดการภาครัฐ

(๑) ร่างรัฐธรรมนูญแห่งราชอาณาจักรไทย พ.ศ. ๒๕๕๘ วางกรอบด้านการบริหารจัดการภาครัฐ เอื้อต่อการพัฒนาธรรมาภิบาลภาครัฐ ร่างรัฐธรรมนูญแห่งราชอาณาจักรไทย พ.ศ. ๒๕๕๘ มีมาตราสำคัญๆ ที่จะช่วยสนับสนุนให้การบริหารจัดการและการปรับปรุงประสิทธิภาพกลไกการพัฒนา อาทิ มาตรา ๖๙ หน่วยงานของรัฐ องค์กรเอกชน หรือองค์กรใดที่ดำเนินกิจกรรมโดยใช้เงินแผ่นดิน มีหน้าที่ต้องเปิดเผยข้อมูลเกี่ยวกับการดำเนินการดังกล่าวต่อสาธารณะ เพื่อให้พลเมืองได้ติดตามและตรวจสอบมาตรา ๘๒ รัฐต้องดำเนินการตามแผนนโยบายพื้นฐานแห่งรัฐ และต้องจัดระบบงานราชการและงานของรัฐอย่างอื่น ให้เป็นไปตามหลักธรรมาภิบาลพัฒนาและสร้างโอกาสเพื่อลดความเหลื่อมล้ำและสร้างความเป็นธรรมอย่างยั่งยืน กระจายอำนาจและจัดการกิจอำนาจหน้าที่ และขอบเขตความรับผิดชอบที่ชัดเจนระหว่างราชการส่วนกลาง ส่วนภูมิภาค และส่วนท้องถิ่น รวมทั้งมีกลไกป้องกันและขจัดการทุจริตและประพฤติมิชอบที่มีประสิทธิภาพทั้งในภาครัฐและภาคเอกชน ฯลฯ มาตรา ๘๙ รัฐต้องดำเนินนโยบายการเงิน การคลัง และงบประมาณภาครัฐ โดยยึดหลักการรักษาวินัยและความยั่งยืนทางการคลัง และการใช้จ่ายเงินแผ่นดิน อย่างคุ้มค่า จัดให้มีระบบการเงินการคลังเพื่อสังคม มีระบบภาษีอากรที่มีความเป็นธรรม มีประสิทธิภาพ เกิดประโยชน์สูงสุดต่อประชาชน และสอดคล้องกับการเปลี่ยนแปลงทางเศรษฐกิจและสังคม

(๒) ภาคประชาสังคมให้ความสำคัญกับการบริหารจัดการของภาครัฐสถาบันทางสังคม อาทิมูลนิธิ สถาบันการศึกษา หน่วยงานวิจัยต่างๆ นำเสนอผลการติดตาม วิเคราะห์ สังเคราะห์ เรื่องที่เกี่ยวกับการบริหารจัดการประเทศและการปรับปรุงประสิทธิภาพกลไกการพัฒนาทั้งประเด็นธรรมาภิบาล การทุจริตคอร์รัปชันทั้งการคอร์รัปชันขนาดใหญ่และคอร์รัปชันภาคครัวเรือน การบริหารจัดการภาครัฐและการกระจายอำนาจ เพื่อรายงานข้อค้นพบและข้อเสนอแนะสู่สาธารณะ เป็นแรงกดดันให้ผู้มีอำนาจภาครัฐหันมาพิจารณา ทบทวน แนวนโยบาย มาตรการ และกลไกการทำงานต่างๆ ให้เหมาะสมมากขึ้น

## **บริบทภายนอก**

### **การเข้าสู่สังคมผู้สูงอายุของโลก**

องค์การสหประชาชาติประเมินสถานการณ์ว่าในช่วงปี ๒๕๔๔-๒๖๔๓ (ค.ศ. ๒๐๐๑-๒๑๐๐) จะเป็นศตวรรษแห่งผู้สูงอายุ หมายถึงการมีประชากรอายุ ๖๐ ปีขึ้นไปมากกว่าร้อยละ ๑๐ ของประชากรรวมทั่วโลก โดยประเทศที่พัฒนาแล้วจะใช้ระยะเวลาที่ค่อนข้างยาวนานในการเข้าสู่สังคมผู้สูงอายุเช่น ญี่ปุ่น อเมริกา ยุโรป ขณะที่กลุ่มประเทศกำลังพัฒนาจะมีระยะเวลาเปลี่ยนแปลงโครงสร้างประชากรดังกล่าวค่อนข้างสั้นกว่าสะท้อนถึงระยะเวลาในการเตรียมความพร้อมเพื่อรองรับสังคมผู้สูงอายุที่สั้นกว่าประเทศพัฒนาแล้วค่อนข้างมาก โดยการเป็นสังคมผู้สูงอายุจะส่งผลให้มีการขาดแคลนแรงงานในประเทศ และมีการเคลื่อนย้ายแรงงานต่างด้าวมากขึ้น นอกจากนี้ มีความต้องการสินค้าและบริการที่เหมาะสมกับผู้สูงอายุมากขึ้น นับเป็นโอกาสอย่างมากสำหรับประเทศไทยที่จะพัฒนาด้านธุรกิจและลงทุนด้านการค้าและบริการ ด้านการท่องเที่ยว ที่พักอาศัย การให้บริการสุขภาพในรูปแบบต่างๆ รวมทั้งเป็นโอกาสของแรงงานไทยในการไปทำงานในประเทศที่พัฒนาแล้ว

### **การปรับเปลี่ยนด้านเทคโนโลยีและนวัตกรรมที่รวดเร็ว**

การปรับเปลี่ยนที่รวดเร็วด้านเทคโนโลยีและนวัตกรรมส่งผลให้เกิดการเปลี่ยนแปลงในรูปแบบการผลิตและการค้าที่มีการใช้เทคโนโลยีมาช่วยในการเพิ่มประสิทธิภาพการผลิต การพาณิชย์อิเล็กทรอนิกส์ กลายมาเป็นรูปแบบการค้าที่มีบทบาทมากขึ้น มีการยกระดับกระบวนการผลิตแบบอัตโนมัติไปสู่การใช้เทคโนโลยีที่ผสมผสานระหว่าง Information Technology กับ Operational Technology หรือที่เรียกว่า Internet of Things (เทคโนโลยีอินเทอร์เน็ตที่เชื่อมอุปกรณ์และ เครื่องมือต่างๆ เช่น โทรศัพท์มือถือ ทีวี ตู้เย็น โทรทัศน์ และอื่นๆ เข้าไว้ด้วยกัน) เพื่อผลิตสินค้าตามความต้องการของผู้บริโภคยุคสมัยมากขึ้น โดยหากภาคการผลิตที่ปรับตัวตามการเปลี่ยนแปลงของเทคโนโลยีไม่ทัน ขาดการลงทุนด้านการวิจัยและพัฒนา และนวัตกรรม จะทำให้ความสามารถในการแข่งขันลดลง

### **ความเชื่อมโยงกับเศรษฐกิจในระดับภูมิภาคและระดับโลกที่สูงขึ้น**

(๑) แนวโน้มการพัฒนาเศรษฐกิจของประเทศเพื่อนบ้านมีการพัฒนาระบบเศรษฐกิจและเขตเศรษฐกิจพิเศษภายในประเทศ ซึ่งจะมีผลต่อทิศทางการวางแผนพัฒนาด้านโครงสร้างพื้นฐานของประเทศไทย ตลอดจนการปรับเปลี่ยนกฎ ระเบียบ กติกา ด้านการค้าการลงทุนที่มุ่งเน้นให้ความสำคัญกับเรื่องความโปร่งใส และสิ่งแวดล้อมมากขึ้น

(๒)การเป็น...



(๒) การเปิดเสรีภายใต้ข้อตกลงประชาคมเศรษฐกิจอาเซียนในปี ๒๕๕๘ จะนำมาซึ่งโอกาสที่สำคัญๆ หลายประการต่อการยกระดับศักยภาพการขยายตัวของเศรษฐกิจไทย ได้แก่ ๑) การลดข้อจำกัดในด้านอุปสงค์ในประเทศ ๒) โอกาสในการใช้ปัจจัยการผลิตและแรงงานสำหรับการพัฒนาภาคเกษตรและอุตสาหกรรมที่ใช้แรงงานและวัตถุดิบเข้มข้นในการเพิ่มขีดความสามารถในการแข่งขันและพัฒนาตนเองไปสู่ระดับการผลิตที่สูงขึ้นทั้งการผลิตในประเทศและการใช้ฐานการผลิตในประเทศเพื่อนบ้านและ ๓) โอกาสในการใช้ความได้เปรียบด้านสถานที่ตั้งและด้านโครงสร้างพื้นฐานและโลจิสติกส์ในการขับเคลื่อนเศรษฐกิจให้เป็นศูนย์กลางทางการบริการและการผลิตภาคอุตสาหกรรมขนาดใหญ่นอกภูมิภาคและในภูมิภาคในระยะต่อไป

(๓) การเปิดเสรีทางการค้ากับประเทศที่พัฒนาแล้ว จะมีการนำประเด็นด้านมาตรฐานของการค้าและบริการมาเป็นข้อกีดกันทางการค้าซึ่งผู้ประกอบการภายในประเทศโดยเฉพาะวิสาหกิจขนาดกลางและขนาดย่อมต้องปรับตัวเพื่อพัฒนาผลิตภาพการผลิตและรูปแบบธุรกิจ พัฒนามาตรฐานของอุตสาหกรรม ตลอดจนพัฒนาสินค้าที่เป็นมิตรต่อสิ่งแวดล้อมและมีความรับผิดชอบต่อสังคม/ชุมชนมากขึ้นโดยแรงเหวี่ยงจากกระแสการเปิดเสรีทางการค้าจะก่อให้เกิดการเคลื่อนย้ายเงินทุน แนวโน้มราคาสินค้าเกษตรและสินค้าขั้นปฐม แรงกดดันจากการเพิ่มขึ้นของขีดความสามารถในการแข่งขันของประเทศต่างๆ ในอนุภูมิภาคโดยเฉพาะในการผลิตสินค้าเกษตร สินค้ากึ่งทุนและเทคโนโลยีเข้มข้น รวมทั้งแนวโน้มนโยบายและมาตรการการพัฒนาของภาครัฐที่ยังไม่ทั่วถึงยังมีแนวโน้มที่จะตอกย้ำปัญหาความเหลื่อมล้ำทางด้านรายได้ให้มีความรุนแรงมากขึ้นและเป็นอุปสรรคต่อการสร้างการเติบโตของเศรษฐกิจแบบทั่วถึง (Inclusive Growth) ซึ่งเป็นปัจจัยที่จำเป็นต่อการขยายตัวทางเศรษฐกิจที่ต่อเนื่องและยั่งยืน

(๔) ตลาดเงิน ตลาดทุน และเศรษฐกิจโลกยังมีความเสี่ยงที่จะผันผวนตลอดช่วงแผนฯ ๑๒ เนื่องจาก ๑) ผลกระทบจากการปรับทิศทางนโยบายการเงินในสหรัฐอเมริกาในช่วงต้นแผนพัฒนาฯ และแนวโน้มการปรับทิศทางนโยบายการเงินในยุโรปในช่วงกลางถึงปลายแผนพัฒนาฯ และ ๒) ปัญหาการส่งสมหนี้สาธารณะในประเทศสำคัญๆ ในช่วงหลังวิกฤติเศรษฐกิจโลกที่มีความเสี่ยงจะพัฒนาไปสู่วิกฤติและสร้างผลกระทบต่อเสถียรภาพของระบบเศรษฐกิจและการเงินโลกหากมาตรการปฏิรูปในประเทศสำคัญๆ ของโลกไม่ประสบความสำเร็จอย่างเป็นรูปธรรม

(๕) ความเคลื่อนไหวของกระแสวัฒนธรรมโลก ความก้าวหน้าในการติดต่อสื่อสาร การขยายตัวของเครือข่ายทางสังคมออนไลน์ ส่งผลให้มีทั้งโอกาสและความเสี่ยง ต่อวิถีชีวิตทัศนคติ และความเชื่อในสังคม ตลอดจนความสัมพันธ์ระหว่างบุคคล กระบวนการเรียนรู้ และพฤติกรรมการบริโภคของคนในประเทศ

### **การเปลี่ยนแปลงสภาพภูมิอากาศ**

(๑) การเปลี่ยนแปลงสภาพภูมิอากาศ (Climate Change) จะส่งผลกระทบต่อสถานการณ์ความเสื่อมโทรมของทรัพยากรธรรมชาติและสิ่งแวดล้อมให้มีความรุนแรงมากขึ้นอุณหภูมิของโลกเพิ่มขึ้น ทำให้เกิดความแห้งแล้งเป็นระยะเวลายาวนาน เกิดฝนขาดช่วง และมีฤดูกาลเปลี่ยนไป ส่งผลกระทบต่อความอุดมสมบูรณ์ของดิน ป่าไม้เกิดความเสื่อมโทรม แหล่งน้ำขาดแคลน ผลผลิตทางการเกษตรลดลง เกิดโรคระบาดในพืชและสัตว์ และอาจเกิดผลกระทบต่อสุขภาพของมนุษย์กรณีที่เกิดโรคระบาดใหม่ เกิดความเสี่ยงต่อการสูญเสียความหลากหลายทางชีวภาพ เช่น ระบบนิเวศป่าไม้ ระบบนิเวศชายฝั่ง พื้นที่ชุ่มน้ำ เกิดการกัดเซาะชายฝั่ง และการสูญเสียแนวปะการัง การสูญเสียความหลากหลายทางชีวภาพดังกล่าวข้างต้น จะส่งผลกระทบต่อความมั่นคงด้านอาหาร สุขภาพ พลังงาน และลดทอนขีดความสามารถในการพึ่งพาตนเองของชุมชน

(๒) การเปลี่ยนแปลง...

(๒) การเปลี่ยนแปลงของสภาพภูมิอากาศยังส่งผลให้ภัยพิบัติทางธรรมชาติมีแนวโน้มเกิดบ่อยครั้งขึ้นและมีความรุนแรงมากขึ้น ทั้งอุทกภัย ภัยแล้ง แผ่นดินไหวและดินโคลนถล่ม ส่งผลกระทบต่อภาคการผลิต การพัฒนาอุตสาหกรรม และการพัฒนาเศรษฐกิจโดยรวมของประเทศ รวมทั้งวิถีการดำรงชีวิตของประชาชน นอกจากนี้ ข้อตกลงระหว่างประเทศเกี่ยวกับการเปลี่ยนแปลงสภาพภูมิอากาศจะทวีความเข้มข้นและเป็นแรงกดดันให้ประเทศไทยต้องเตรียมพร้อมรับภาระในการลดการปล่อยก๊าซเรือนกระจกภายใต้กระแสการแข่งขันทางการค้า

**วาระการพัฒนาของโลกภายหลัง ค.ศ. ๒๐๑๕ (Post ๒๐๑๕ Agenda)**

ประเด็นสำคัญของวาระการพัฒนาโลกภายหลัง ค.ศ. ๒๐๑๕ คือ การจัดทำเป้าหมายการพัฒนาที่ยั่งยืนในกรอบสหประชาชาติ (Sustainable Development Goals–SDGs) ในช่วงเวลา ๑๕ ปี โดยสหประชาชาติให้การรับรองแล้วเมื่อวันที่ ๑๐ กันยายน ๒๕๕๗ ประกอบด้วยเป้าประสงค์ (Goal) จำนวน ๑๗ ข้อ และเป้าหมาย (Target) จำนวน ๑๖๙ ข้อ ซึ่งจะส่งผลกระทบกับการวางแผนทางการพัฒนาประเทศในอนาคต ที่ต้องเน้นจัดความยากจนให้หมดไป ประชาชนมีสุขภาพที่ดี มีระบบการศึกษา มีความเท่าเทียมกันทางเพศ ส่งเสริมการเติบโตทางเศรษฐกิจแบบยั่งยืน มีระบบโครงสร้างพื้นฐานที่รองรับการพัฒนาอุตสาหกรรมที่ยั่งยืน ลดความไม่เท่าเทียมกันทั้งภายในประเทศและระหว่างประเทศ มีรูปแบบการผลิตและการบริโภคแบบยั่งยืน เตรียมความพร้อมในการรับมือการเปลี่ยนแปลงสภาพภูมิอากาศ สวงนรักษาทรัพยากรธรรมชาติและหลากหลายทางชีวภาพ มีการจัดการทรัพยากรทางทะเลอย่างยั่งยืน ส่งเสริมให้สังคมมีความสุข มีความยุติธรรมและส่งเสริมความเป็นหุ้นส่วนเพื่อ

\*\*\*\*\*

ส่วนที่ ๓  
การนำแผนพัฒนาท้องถิ่นไปสู่การปฏิบัติ

๑. ยุทธศาสตร์การพัฒนาและแผนงาน

ที่	ยุทธศาสตร์	ด้าน	แผนงาน	หน่วยงาน รับผิดชอบหลัก	หน่วยงาน สนับสนุน
๑	ยุทธศาสตร์ด้านการพัฒนาการเมืองและการบริหาร	ด้านบริหารทั่วไป ด้านบริการชุมชนและสังคม ด้านการเศรษฐกิจ ด้านการดำเนินงานอื่น	แผนงานบริหารทั่วไป แผนงานการรักษาความสงบภายใน แผนงานการศึกษา แผนงานสาธารณสุข แผนงานเคหะและชุมชน แผนงานสร้างความเข้มแข็งของชุมชน แผนงานอุตสาหกรรมและการโยธา แผนงานการพาณิชย์ แผนงานงบกลาง	สำนักปลัด กองคลัง กองช่าง กอง สาธารณสุข และสิ่งแวดล้อม กองการศึกษา ศาสนา และวัฒนธรรม	-
๒	ยุทธศาสตร์ด้านการส่งเสริมคุณภาพชีวิต	ด้านบริการชุมชนและสังคม ด้านการดำเนินงานอื่น	แผนงานการรักษาความสงบภายใน แผนงานสาธารณสุข แผนงานสร้างความเข้มแข็งของชุมชน แผนงานการศึกษา วัฒนธรรม และนันทนาการ แผนงานงบกลาง	สำนักปลัด กองช่าง กอง สาธารณสุขและสิ่งแวดล้อม กองการศึกษา ศาสนา และวัฒนธรรม	กองคลัง
๓	ยุทธศาสตร์ด้านการพัฒนาการศึกษา	ด้านบริหารทั่วไป ด้านบริการชุมชนและสังคม	แผนงานบริหารทั่วไป แผนงานการศึกษา แผนงานสาธารณสุข แผนงานสร้างความเข้มแข็งของชุมชน แผนงานการศึกษา วัฒนธรรม และนันทนาการ	สำนักปลัด กองช่าง กอง สาธารณสุขและสิ่งแวดล้อม กองการศึกษา ศาสนา และวัฒนธรรม	กองคลัง

ที่	ยุทธศาสตร์	ด้าน	แผนงาน	หน่วยงาน รับผิดชอบหลัก	หน่วยงาน สนับสนุน
๔	ยุทธศาสตร์ด้านการพัฒนาโครงสร้างพื้นฐาน	ด้านบริการชุมชนและสังคม	แผนงานเคหะและชุมชน	กองช่าง	สำนักปลัด กองคลัง
๕	ยุทธศาสตร์ด้านการอนุรักษ์และฟื้นฟูสิ่งแวดล้อม	ด้านบริการชุมชนและสังคม ด้านการเศรษฐกิจ	แผนงานสาธารณสุข แผนงานเคหะและชุมชน แผนงานการเกษตร แผนงานงบกลาง	กองช่าง กอง สาธารณสุขและสิ่งแวดล้อม	สำนักปลัด กองคลัง
๖	ยุทธศาสตร์ด้านการพัฒนาเศรษฐกิจ	ด้านบริการชุมชนและสังคม ด้านการเศรษฐกิจ	แผนงานสร้างความเข้มแข็งของชุมชน แผนงานการเกษตร	สำนักปลัดกอง สาธารณสุขและสิ่งแวดล้อม	กองคลัง

## ส่วนที่ ๔ การติดตามและประเมินผล

### ๔.๑ การติดตามและประเมินผลยุทธศาสตร์

ในการจัดทำแผนพัฒนาท้องถิ่นนั้น จะต้องมีการติดตามและประเมินผลแผนพัฒนา โดยจะต้องติดตามและประเมินยุทธศาสตร์ ตามระเบียบกระทรวงมหาดไทย ว่าด้วยการจัดทำแผนขององค์กรปกครองส่วนท้องถิ่น พ.ศ. ๒๕๔๘ หมวด ๖ ข้อ ๒๙ และระเบียบกระทรวงมหาดไทย ว่าด้วยการจัดทำแผนขององค์กรปกครองส่วนท้องถิ่น (ฉบับที่ ๓) พ.ศ. ๒๕๖๑ ข้อ ๒๙ (๓) รายงานผลและเสนอความเห็นซึ่งได้จากการติดตามและประเมินผลแผนพัฒนาท้องถิ่นต่อผู้บริหารท้องถิ่น เพื่อให้ผู้บริหารท้องถิ่นเสนอต่อสภาท้องถิ่น และคณะกรรมการพัฒนาท้องถิ่น พร้อมทั้งประกาศผลการติดตามและประเมินผลแผนพัฒนาท้องถิ่นให้ประชาชนในท้องถิ่นทราบในที่เปิดเผยภายในสิบห้าวันนับแต่วันรายงานผลและเสนอความเห็นดังกล่าว และต้องปิดประกาศไว้เป็นระยะเวลาไม่น้อยกว่าสามสิบวันโดยอย่างน้อยปีละหนึ่งครั้งภายในเดือนธันวาคมของทุกปี และในการประเมินแผนนั้นจะต้อง ดำเนินการประเมินคุณภาพของแผนยุทธศาสตร์การพัฒนาตามแนวทางการติดตามและประเมินผลยุทธศาสตร์เพื่อสอดคล้องแผนพัฒนาท้องถิ่นขององค์กรปกครองส่วนท้องถิ่น ตามหนังสือกระทรวงมหาดไทย ที่ มท ๐๘๑๐.๓/ว ๗๔๖๗ ลงวันที่ ๑๔ ธันวาคม ๒๕๖๓ เรื่อง แนวทางการจัดทำแผนพัฒนาขององค์กรปกครองส่วนท้องถิ่น (พ.ศ.๒๕๖๖ - ๒๕๗๐) ตามระเบียบกระทรวงมหาดไทย ว่าด้วยการจัดทำแผนขององค์กรปกครองส่วนท้องถิ่น พ.ศ.๒๕๔๘ และแก้ไขเพิ่มเติมถึง (ฉบับที่ ๓) พ.ศ.๒๕๖๑

### ๔.๒. การติดตามและประเมินผลโครงการ

ในการจัดทำแผนพัฒนาท้องถิ่นนั้น จะต้องมีการติดตามและประเมินผลแผนพัฒนา โดยจะต้องติดตามและประเมินยุทธศาสตร์ ตามระเบียบกระทรวงมหาดไทย ว่าด้วยการจัดทำแผนขององค์กรปกครองส่วนท้องถิ่น พ.ศ. ๒๕๔๘ หมวด ๖ ข้อ ๒๙ และระเบียบกระทรวงมหาดไทย ว่าด้วยการจัดทำแผนขององค์กรปกครองส่วนท้องถิ่น (ฉบับที่ ๓) พ.ศ.๒๕๖๑ ข้อ ๒๙ (๓) รายงานผลและเสนอความเห็นซึ่งได้จากการติดตามและประเมินผลแผนพัฒนาท้องถิ่นต่อผู้บริหารท้องถิ่น เพื่อให้ผู้บริหารท้องถิ่นเสนอต่อสภาท้องถิ่น และคณะกรรมการพัฒนาท้องถิ่น พร้อมทั้งประกาศผลการติดตามและประเมินผลแผนพัฒนาท้องถิ่นให้ประชาชนในท้องถิ่นทราบในที่เปิดเผยภายในสิบห้าวันนับแต่วันรายงานผลและเสนอความเห็นดังกล่าว และต้องปิดประกาศไว้เป็นระยะเวลาไม่น้อยกว่าสามสิบวันโดยอย่างน้อยปีละหนึ่งครั้งภายในเดือนธันวาคมของทุกปี และในการประเมินแผนนั้นจะต้อง ดำเนินการประเมินคุณภาพของแผนยุทธศาสตร์การพัฒนาตามแนวทางการติดตามและประเมินผลยุทธศาสตร์เพื่อสอดคล้องแผนพัฒนาท้องถิ่นขององค์กรปกครองส่วนท้องถิ่น ตามหนังสือกระทรวงมหาดไทย ที่ มท ๐๘๑๐.๓/ว ๗๔๖๗ ลงวันที่ ๑๔ ธันวาคม ๒๕๖๓ เรื่อง แนวทางการจัดทำแผนพัฒนาขององค์กรปกครองส่วนท้องถิ่น (พ.ศ.๒๕๖๖ - ๒๕๗๐) ตามระเบียบกระทรวงมหาดไทย ว่าด้วยการจัดทำแผนขององค์กรปกครองส่วนท้องถิ่น พ.ศ.๒๕๔๘ และแก้ไขเพิ่มเติมถึง (ฉบับที่ ๓) พ.ศ.๒๕๖๑

## ๔.๓ สรุปผลการพัฒนาท้องถิ่น

### การวัดผลในเชิงปริมาณและเชิงคุณภาพ

#### (๑) การวัดผลในเชิงปริมาณ

ตามที่เทศบาลได้ดำเนินการจัดทำแผนพัฒนาขึ้นมาเพื่อใช้เป็นเครื่องมือในการพัฒนาเทศบาลให้บรรลุเป้าหมายที่วางไว้ เกิดประสิทธิภาพประสิทธิผลสูงสุดในการแก้ไขปัญหาให้กับประชาชน ในการจัดทำแผนพัฒนานั้นจะต้องมีการติดตามและประเมินแผนพัฒนา ตามระเบียบกระทรวงมหาดไทย ว่าด้วยการจัดทำแผนขององค์กรปกครองส่วนท้องถิ่น พ.ศ. ๒๕๔๘ หมวด ๖ ข้อ ๒๙ และระเบียบกระทรวงมหาดไทย ว่าด้วยการจัดทำแผนขององค์กรปกครองส่วนท้องถิ่น (ฉบับที่ ๓) พ.ศ.๒๕๖๑ ข้อ ๒๙ (๓) รายงานผลและเสนอความเห็นซึ่งได้จากการติดตามและประเมินผลแผนพัฒนาท้องถิ่นต่อผู้บริหารท้องถิ่นเพื่อให้ผู้บริหารท้องถิ่นเสนอต่อสภาท้องถิ่น และคณะกรรมการพัฒนาท้องถิ่น พร้อมทั้งประกาศผลการติดตามและประเมินผลแผนพัฒนาท้องถิ่นให้ประชาชนในท้องถิ่นทราบในที่เปิดเผยภายในสิบห้าวันนับแต่วันรายงานผลและเสนอความเห็นดังกล่าว และต้องปิดประกาศไว้เป็นระยะเวลาไม่น้อยกว่าสามสิบวันโดยอย่างน้อยปีละหนึ่งครั้งภายในเดือนธันวาคมของทุกปี

#### (๒) การวัดผลในเชิงคุณภาพ

องค์การบริหารส่วนตำบลบางโทรัดใช้การสำรวจความพึงพอใจในการวัดผลเชิงคุณภาพโดยภาพรวม ซึ่งการประเมินความพึงพอใจทำให้ทราบถึงผลเชิงคุณภาพในการดำเนินงานขององค์การบริหารส่วนตำบลบางโทรัดในภาพรวม

### โดยเครื่องมือที่ใช้ในการประเมินความพึงพอใจ มีดังนี้

แบบที่ ๓/๒ แบบประเมินความพึงพอใจต่อผลการดำเนินงานขององค์กรปกครองส่วนท้องถิ่นในภาพรวม

## ๔.๔ ข้อเสนอแนะในการจัดทำแผนพัฒนาท้องถิ่นในอนาคต

### ๔.๔.๑ ผลกระทบนำไปสู่ออนาคต

๑) การจัดทำแผนพัฒนาท้องถิ่นสี่ปีควรพิจารณาใช้แผนยุทธศาสตร์การพัฒนามาเป็นกรอบในการจัดทำแผนพัฒนาท้องถิ่นสี่ปีและให้มีความสอดคล้องกัน

๒) การจัดทำแผนพัฒนาท้องถิ่นสี่ปีควรพิจารณางบประมาณและคำนึงถึงสถานการณ์คลังในการพิจารณาโครงการ/กิจกรรม ที่จะบรรจุในแผนพัฒนาท้องถิ่นสี่ปี

๓) ควรเร่งรัดให้มีการดำเนินโครงการ/กิจกรรม ที่ตั้งในข้อบัญญัติงบประมาณรายจ่ายให้สามารถดำเนินการได้ในปีงบประมาณนั้น

๔) องค์การบริหารส่วนตำบลบางโทรัดควรพิจารณาตั้งงบประมาณให้เพียงพอและเหมาะสมกับภารกิจแต่ละด้านที่จะต้องดำเนินการ ซึ่งจะช่วยลดปัญหาในการโอนเพิ่ม โอนลด และโอนตั้งจ่ายรายการใหม่

### ๔.๔.๒ ข้อสังเกต ข้อเสนอแนะ ผลจากการพัฒนา

๑. เกิดการพัฒนาที่ล่าช้า เพราะการดำเนินงานต่างๆ ขององค์กรปกครองส่วนท้องถิ่นต้องผ่านกระบวนการหลายขั้นตอน สลับซับซ้อน

๒. ประชาชนอาจเกิดความเบื่อหน่ายกับกระบวนการจัดทำแผนที่มีความยุ่งยากมากขึ้น

๓. ปัญหาอาจไม่ได้รับการแก้ไขอย่างตรงจุดเพราะข้อจำกัดของระเบียบกฎหมายที่ทำให้ยากและบางเรื่องอาจทำไม่ได้

# ยุทธศาสตร์ที่ 1

ด้านการพัฒนาการเมืองและการบริหาร

๒. บัญชีโครงการพัฒนาท้องถิ่น

แบบ ผ. ๐๒

รายละเอียดโครงการพัฒนา  
แผนพัฒนาท้องถิ่น ( พ.ศ. ๒๕๖๖ – พ.ศ. ๒๕๗๐ )

องค์การบริหารส่วนตำบลบางไทรดี อำเภอเมืองสมุทรสาคร จังหวัดสมุทรสาคร

ก.ยุทธศาสตร์จังหวัดที่ ๔ การพัฒนาสภาพแวดล้อมให้เป็นเมืองที่น่าอยู่

ข.ยุทธศาสตร์การพัฒนาของ อปท. ในจังหวัดสมุทรสาครที่ ๖ การพัฒนาการเมืองและการบริหาร

๑. ยุทธศาสตร์ด้านการพัฒนาการเมืองและการบริหาร

๑.๑ แผนงานบริหารทั่วไป

ที่	โครงการ	วัตถุประสงค์	เป้าหมาย ( ผลผลิตของ โครงการ )	งบประมาณ และที่มาของงบประมาณ					ตัวชี้วัด (KPI)	ผลที่คาดว่าจะได้รับ	หน่วยงาน ที่ รับผิดชอบ
				๒๕๖๖ (บาท )	๒๕๖๗ (บาท)	๒๕๖๘ (บาท)	๒๕๖๙ (บาท)	๒๕๗๐ (บาท)			
๑.	โครงการบริหารจัดการ "การเลือกตั้ง" ฯลฯ	เพื่อเป็นค่าใช้จ่ายใน การดำเนินการเลือกตั้ง ขององค์กรปกครอง ส่วนท้องถิ่น ฯลฯ	จำนวนประชาชนใน พื้นที่ตำบลบางไทรดี	๒๐๐,๐๐๐ อบต.	๒๐๐,๐๐๐ อบต.	๒๐๐,๐๐๐ อบต.	๒๐๐,๐๐๐ อบต.	๒๐๐,๐๐๐ อบต.	จำนวน ประชาชน ที่เข้า ร่วม โครงการ	ประชาชนมี ส่วนร่วมแบบ ประชาธิปไตย	สำนักปลัด
๒.	โครงการบริหารจัดการ "ตามนโยบายของรัฐบาล" ฯลฯ	เพื่อเป็นค่าใช้จ่ายใน การจัดการตาม นโยบายของรัฐบาล ฯลฯ	ผู้บริหาร สมาชิกสภาฯ บุคลากรของ อบต. บางไทรดี	๒๐๐,๐๐๐ อบต.	๒๐๐,๐๐๐ อบต.	๒๐๐,๐๐๐ อบต.	๒๐๐,๐๐๐ อบต.	๒๐๐,๐๐๐ อบต.	จำนวน ผู้เข้าร่วม โครงการ	ผู้บริหาร สมาชิกสภาฯ บุคลากร ปฏิบัติตาม นโยบายของ รัฐบาล	สำนักปลัด
๓.	โครงการจ้างเหมาบริการจัดเก็บ ค่าน้ำประปาและค่าขยะมูลฝอย ฯลฯ	เพื่ออำนวยความสะดวก สะดวกในการ ให้บริการประชาชน	บริการจัดเก็บค่า น้ำประปาและค่าขยะ มูลฝอย ได้ครบ จำนวน ๑๐ หมู่บ้าน	๙๐๐,๐๐๐ อบต.	๙๐๐,๐๐๐ อบต.	๙๐๐,๐๐๐ อบต.	๙๐๐,๐๐๐ อบต.	๙๐๐,๐๐๐ อบต.	จำนวน โครงการ ดำเนินการแล้ว เสร็จ	เพื่อนำ งบประมาณ มาพัฒนา ตำบล	กองคลัง



ที่	โครงการ	วัตถุประสงค์	เป้าหมาย ( ผลผลิตของ โครงการ )	งบประมาณ และที่มาของงบประมาณ					ตัวชี้วัด (KPI)	ผลที่คาดว่าจะได้รับ	หน่วยงาน ที่ รับผิดชอบ
				๒๕๖๖ (บาท )	๒๕๖๗ (บาท)	๒๕๖๘ (บาท)	๒๕๖๙ (บาท)	๒๕๗๐ (บาท)			
๔.	โครงการบริการจัดเก็บภาษี นอกสถานที่	เพื่ออำนวยความสะดวก สะดวกในการ ให้บริการประชาชน	บริการจัดเก็บภาษี นอกสถานที่ได้ครบ จำนวน ๑๐ หมู่บ้าน	๑๐,๐๐๐ อบต.	๑๐,๐๐๐ อบต.	๑๐,๐๐๐ อบต.	๑๐,๐๐๐ อบต.	๑๐,๐๐๐ อบต.	จำนวน โครงการ ดำเนินการ แล้วเสร็จ	เพื่อนำเงินมา พัฒนาตำบล	กองคลัง
๕	โครงการสนับสนุนด้านการฝึกอบรม และศึกษาดูงานต่างๆ แก่คณะ ผู้บริหารหรือสมาชิก อบต. พนักงาน ส่วนตำบล พนักงานจ้างและผู้นำ ชุมชน อสม. ฯลฯ	เพื่อเพิ่มทักษะและ ประสิทธิภาพในการ ปฏิบัติงานของ สมาชิกสภา คณะ ผู้บริหาร พนักงาน ส่วนตำบล พนักงาน จ้าง และผู้นำชุมชน	สนับสนุนการ ฝึกอบรม/ การจัด ฝึกอบรมทั้งที่ อบต. ดำเนินการเองหรือส่ง ฝึกอบรมที่หน่วยงาน อื่น	๕๐๐,๐๐๐ อบต.	๕๐๐,๐๐๐ อบต.	๕๐๐,๐๐๐ อบต.	๕๐๐,๐๐๐ อบต.	๕๐๐,๐๐๐ อบต.	จำนวน โครงการ ดำเนินการ แล้วเสร็จ	บุคลากรนำ ความรู้ กลับมา พัฒนา ท้องถิ่น	สำนักปลัด
๖	โครงการ วันท้องถิ่นไทย	เพื่อเป็นการ ประชาสัมพันธ์งาน ท้องถิ่นและประโยชน์ ของการกระจาย อำนาจ	จัดงานวันท้องถิ่นไทย	๕๐,๐๐๐ อบต.	๕๐,๐๐๐ อบต.	๕๐,๐๐๐ อบต.	๕๐,๐๐๐ อบต.	๕๐,๐๐๐ อบต.	จำนวน โครงการ ดำเนินการ แล้วเสร็จ	เพื่อเป็นการ ประชาสัมพันธ์ งานท้องถิ่น ไทย	สำนักปลัด
๗.	โครงการสนับสนุน / ส่งเสริมการจัด กิจกรรมวันเฉลิมพระเกียรติสมเด็จพระ เจ้าอยู่หัวฯ และสมเด็จพระนาง เจ้าพระบรมราชินีฯ	เพื่อถวายความ จงรักภักดีต่อ พระบาทสมเด็จพระ เจ้าอยู่ หัวฯและสมเด็จพระ พระนาง เจ้า พระบรมราชินีนาถ	ส่งเสริมการจัด กิจกรรมเฉลิมพระ เกียรติ ของทุกปี จำนวน ๑๐ หมู่บ้าน	๒๐๐,๐๐๐ อบต.	๒๐๐,๐๐๐ อบต.	๒๐๐,๐๐๐ อบต.	๒๐๐,๐๐๐ อบต.	๒๐๐,๐๐๐ อบต.	จำนวน หมู่บ้าน ดำเนินการ แล้วเสร็จ	ประชาชน แสดงความ จงรักภักดี	สำนักปลัด

ที่	โครงการ	วัตถุประสงค์	เป้าหมาย ( ผลผลิตของ โครงการ )	งบประมาณ และที่มาของงบประมาณ					ตัวชี้วัด (KPI)	ผลที่คาดว่าจะได้รับ	หน่วยงาน ที่ รับผิดชอบ
				๒๕๖๖ (บาท )	๒๕๖๗ (บาท)	๒๕๖๘ (บาท)	๒๕๖๙ (บาท)	๒๕๗๐ (บาท)			
๘.	โครงการจัดกิจกรรมตามแนวพระราชดำริ	เพื่อถวายความจงรักภักดีต่อพระบรมวงศานุวงศ์	จัดกิจกรรมตามแนวพระราชดำริในพื้นที่ตำบลบางไทรใต้ จำนวน ๑๐ หมู่บ้าน	๑๐๐,๐๐๐ อปต.	๑๐๐,๐๐๐ อปต.	๑๐๐,๐๐๐ อปต.	๑๐๐,๐๐๐ อปต.	๑๐๐,๐๐๐ อปต.	จำนวนโครงการดำเนินการแล้วเสร็จ	ประชาชนได้เข้าร่วมถวายความจงรักภักดีต่อพระบรมวงศานุวงศ์	สำนักปลัด
๙.	โครงการรับเสด็จพระบรมวงศานุวงศ์	เพื่อถวายความจงรักภักดีต่อพระบรมวงศานุวงศ์	เพื่อถวายความจงรักภักดีต่อพระบรมวงศานุวงศ์ จำนวน ๑๐ หมู่บ้าน	๒๐๐,๐๐๐ อปต.	๒๐๐,๐๐๐ อปต.	๒๐๐,๐๐๐ อปต.	๒๐๐,๐๐๐ อปต.	๒๐๐,๐๐๐ อปต.	จำนวนโครงการดำเนินการแล้วเสร็จ	ประชาชนได้เข้าร่วมถวายความจงรักภักดีต่อพระบรมวงศานุวงศ์	สำนักปลัด
๑๐.	โครงการจัดกิจกรรมต่างๆ ตามนโยบายของรัฐบาลและจังหวัดสมุทรสาคร	เพื่อสนองนโยบายของรัฐบาลและจังหวัดสมุทรสาคร	จัดกิจกรรมต่างๆ ตามนโยบายของรัฐบาลและจังหวัดสมุทรสาครในเขตพื้นที่ตำบลบางไทรใต้ จำนวน ๑๐ หมู่บ้าน	๕๐,๐๐๐ อปต.	๕๐,๐๐๐ อปต.	๕๐,๐๐๐ อปต.	๕๐,๐๐๐ อปต.	๕๐,๐๐๐ อปต.	จำนวนโครงการดำเนินการแล้วเสร็จ	ประชาชนมีส่วนร่วมกิจกรรมต่างๆ ตามนโยบายของรัฐบาลและจังหวัดสมุทรสาคร	สำนักปลัด

ที่	โครงการ	วัตถุประสงค์	เป้าหมาย ( ผลผลิตของ โครงการ )	งบประมาณ และที่มาของงบประมาณ					ตัวชี้วัด (KPI)	ผลที่คาดว่าจะได้รับ	หน่วยงาน ที่ รับผิดชอบ
				๒๕๖๖ (บาท )	๒๕๖๗ (บาท)	๒๕๖๘ (บาท)	๒๕๖๙ (บาท)	๒๕๗๐ (บาท)			
๑๑.	โครงการจัดหาครุภัณฑ์สำนักงานและครุภัณฑ์อื่นๆ ทุกประเภท ฯลฯ	เพื่อจัดหาครุภัณฑ์สำนักงาน/หรือครุภัณฑ์อื่นๆ ที่จำเป็นในการปฏิบัติงาน	เพื่อจัดหาครุภัณฑ์สำนักงาน/หรือครุภัณฑ์อื่นๆ	๕๐๐,๐๐๐ อบต.	๕๐๐,๐๐๐ อบต.	๕๐๐,๐๐๐ อบต.	๕๐๐,๐๐๐ อบต.	๕๐๐,๐๐๐ อบต.	จำนวนโครงการดำเนินการแล้วเสร็จ	มีครุภัณฑ์เพียงพอต่อการปฏิบัติงาน	สำนักปลัด กองคลัง
๑๒.	โครงการจัดการถบรทุก(ดีเซล) ขนาด ๑ ตัน จำนวน ๑ คัน	เพื่อจัดการถบรทุกดีเซล ขนาด ๑ ตัน ปริมาตรกระบอกไม่ต่ำกว่า ๒,๔๐๐ ซีซี ขับเคลื่อน ๒ ล้อ จำนวน ๑ คัน	รถบรทุกดีเซล ขนาด ๑ ตัน ปริมาตรกระบอกไม่ต่ำกว่า ๒,๔๐๐ ซีซี ขับเคลื่อน ๒ ล้อ จำนวน ๑ คัน	๘๐๐,๐๐๐ อบต.	-	-	-	-	จำนวนโครงการดำเนินการแล้วเสร็จ	มีรถบรทุกเพียงพอต่อการปฏิบัติงาน	สำนักปลัด
๑๓.	โครงการบำรุงรักษาและซ่อมแซมทรัพย์สินต่างๆ	เพื่อบำรุงรักษาและซ่อมแซมทรัพย์สินต่างๆ ที่ชำรุดให้ใช้งานได้	ทรัพย์สินต่างๆ ของอบต.บางโทรัด	๓๐๐,๐๐๐ อบต.	๓๐๐,๐๐๐ อบต.	๓๐๐,๐๐๐ อบต.	๓๐๐,๐๐๐ อบต.	๓๐๐,๐๐๐ อบต.	จำนวนโครงการดำเนินการแล้วเสร็จ	ทรัพย์สินต่างๆ ใช้งานได้ตามปกติ	สำนักปลัด กองคลัง
๑๔.	โครงการบำรุงรักษาและปรับปรุงครุภัณฑ์ต่างๆ	เพื่อบำรุงรักษาและปรับปรุงครุภัณฑ์ต่างๆ ที่ชำรุดให้ใช้งานได้	ครุภัณฑ์ต่างๆ ของอบต.บางโทรัด	๓๐๐,๐๐๐ อบต.	๓๐๐,๐๐๐ อบต.	๓๐๐,๐๐๐ อบต.	๓๐๐,๐๐๐ อบต.	๓๐๐,๐๐๐ อบต.	จำนวนโครงการดำเนินการแล้วเสร็จ	ครุภัณฑ์ต่างๆ ใช้งานได้ตามปกติ	สำนักปลัด กองคลัง
๑๕	โครงการประชาสัมพันธ์เชิญชวนหรืออำนวยความสะดวกให้กับประชาชนเพื่อมาร่วมงานรัฐพิธี และพระราชพิธีต่าง ๆ	เพื่อประชาสัมพันธ์เชิญชวนหรืออำนวยความสะดวกให้กับประชาชนถวายความจงรักภักดี	เพื่อเชิญชวนหรืออำนวยความสะดวกให้กับประชาชนได้แสดงความจงรักภักดี	-	๕๐,๐๐๐ อบต.	๕๐,๐๐๐ อบต.	๕๐,๐๐๐ อบต.	๕๐,๐๐๐ อบต.	จำนวนประชาชนเข้าร่วมโครงการ	ประชาชนได้แสดงความจงรักภักดี	สำนักปลัด

ที่	โครงการ	วัตถุประสงค์	เป้าหมาย ( ผลผลิตของ โครงการ )	งบประมาณ และที่มาของงบประมาณ					ตัวชี้วัด (KPI)	ผลที่คาดว่าจะ ได้รับ	หน่วยงาน ที่ รับผิดชอบ
				๒๕๖๖ (บาท )	๒๕๖๗ (บาท)	๒๕๖๘ (บาท)	๒๕๖๙ (บาท)	๒๕๗๐ (บาท)			
16	โครงการติดตั้งโทรศัพท์ สำนักงานองค์การบริหารส่วน ตำบลบางไทร	เพื่อติดตั้งโทรศัพท์ สำนักงานองค์การ บริหารส่วนตำบลบาง ไทร	โดยติดตั้งโทรศัพท์ สำนักงานองค์การ บริหารส่วนตำบลบาง ไทร	๔๘,๐๐๐ อปต.	-	-	-	-	จำนวน โครงการ ดำเนินการ แล้วเสร็จ	ประชาชนได้ ติดต่อสะดวก รวดเร็ว	สำนักปลัด
17	โครงการปรับปรุงอาคารอเนก ประสงค์เป็นสำนักงานกองคลัง องค์การบริหารส่วนตำบลบางไทร หมู่ที่ ๖ ต.บางไทร	เพื่อปรับปรุงอาคาร อเนกประสงค์เป็น สำนักงานกองคลัง อบต.บางไทร	ขนาดกว้าง ๑๕.๓๕ เมตร ยาว ๑๙.๓๕ เมตร รายละเอียดตาม แบบแปลนที่กำหนด	-	-	-	๑,๐๐๐,๐๐๐ อปต.	-	จำนวน โครงการ ดำเนินการ แล้วเสร็จ	ประชาชน ได้รับความ สะดวก	กองคลัง
18	โครงการก่อสร้างอาคาร ที่จอดรถขยะ บริเวณองค์การ บริหารส่วนตำบลบางไทร หมู่ที่ ๖ ตำบลบางไทร	เพื่อก่อสร้างอาคารที่ จอดรถขยะ องค์การ บริหารส่วนตำบลบาง ไทร	ขนาดกว้าง ๑๒.๐๐ เมตร ยาว ๘.๕๐ เมตร	-	-	-	๔๐๘,๐๐๐ อปต.	-	จำนวน โครงการ ดำเนินการ แล้วเสร็จ	ประชาชน ได้รับความ สะดวก	กอง สาธารณสุข ฯ
รวม ๑๘ โครงการ				4,358,000	๓,๕๖๐,๐๐๐	๓,๕๖๐,๐๐๐	4,968,000	๓,๕๖๐,๐๐๐			

๒. บัญชีโครงการพัฒนาท้องถิ่น

แบบ ผ. ๐๒

รายละเอียดโครงการพัฒนา  
แผนพัฒนาท้องถิ่น ( พ.ศ. ๒๕๖๖ – พ.ศ. ๒๕๗๐ )  
องค์การบริหารส่วนตำบลบางไทรต์ อำเภอเมืองสมุทรสาคร จังหวัดสมุทรสาคร

ก.ยุทธศาสตร์จังหวัดที่ ๔ การพัฒนาสภาพแวดล้อมให้เป็นเมืองที่น่าอยู่  
ข.ยุทธศาสตร์การพัฒนาของ อบท. ในจังหวัดสมุทรสาครที่ ๖ การพัฒนาการเมืองและการบริหาร

๑. ยุทธศาสตร์ด้านการพัฒนาการเมืองและการบริหาร

๑.๒ แผนงานการรักษาความสงบภายใน

ที่	โครงการ	วัตถุประสงค์	เป้าหมาย ( ผลผลิตของ โครงการ )	งบประมาณ และที่มาของงบประมาณ					ตัวชี้วัด (KPI)	ผลที่คาดว่าจะได้รับ	หน่วยงาน ที่ รับผิดชอบ
				๒๕๖๖ (บาท )	๒๕๖๗ (บาท)	๒๕๖๘ (บาท)	๒๕๖๙ (บาท)	๒๕๗๐ (บาท)			
๑.	โครงการจัดหาครุภัณฑ์สำนักงาน และครุภัณฑ์อื่นๆ ทุกประเภท ฯลฯ	เพื่อจัดหาครุภัณฑ์ สำนักงาน/หรือ ครุภัณฑ์อื่นๆ ที่จำเป็น ใน การปฏิบัติงาน	เพื่อจัดหาครุภัณฑ์ สำนักงาน/หรือ ครุภัณฑ์อื่นๆ จำนวน	๑๐๐,๐๐๐ อบต.	๑๐๐,๐๐๐ อบต.	๑๐๐,๐๐๐ อบต.	๑๐๐,๐๐๐ อบต.	๑๐๐,๐๐๐ อบต.	จำนวน โครงการ ดำเนินการ แล้วเสร็จ	มีครุภัณฑ์ สำนักงาน หรือครุภัณฑ์ อื่นๆ เพียงพอต่อ การปฏิบัติงาน	สำนักปลัด
รวม ๑ โครงการ				๑๐๐,๐๐๐	๑๐๐,๐๐๐	๑๐๐,๐๐๐	๑๐๐,๐๐๐	๑๐๐,๐๐๐			

๒. บัญชีโครงการพัฒนาท้องถิ่น

แบบ ผ. ๐๒

รายละเอียดโครงการพัฒนา  
แผนพัฒนาท้องถิ่น ( พ.ศ. ๒๕๖๖ – พ.ศ. ๒๕๗๐ )

องค์การบริหารส่วนตำบลบางไทรด์ อำเภอเมืองสมุทรสาคร จังหวัดสมุทรสาคร

ก. ยุทธศาสตร์จังหวัดที่ ๔ การพัฒนาสภาพแวดล้อมให้เป็นเมืองที่น่าอยู่

ข. ยุทธศาสตร์การพัฒนาของ อปท. ในจังหวัดสมุทรสาครที่ ๖ การพัฒนาการเมืองและการบริหาร

๑. ยุทธศาสตร์ด้านการพัฒนาการเมืองและการบริหาร

๑.๓ แผนงานการศึกษา

ที่	โครงการ	วัตถุประสงค์	เป้าหมาย ( ผลผลิตของ โครงการ )	งบประมาณ และที่มาของงบประมาณ					ตัวชี้วัด (KPI)	ผลที่คาดว่าจะได้รับ	หน่วยงาน ที่ รับผิดชอบ
				๒๕๖๖ (บาท)	๒๕๖๗ (บาท)	๒๕๖๘ (บาท)	๒๕๖๙ (บาท)	๒๕๗๐ (บาท)			
๑.	โครงการจัดการฝึกอบรมและสัมมนาในด้านการศึกษา แก่คณะผู้บริหารหรือสมาชิก อบต. พนักงานส่วนตำบล พนักงานจ้าง ผู้นำชุมชน และ คกก.ศูนย์พัฒนาเด็กเล็ก ฯลฯ	เพื่อเพิ่มทักษะและประสิทธิภาพในการปฏิบัติงานให้แก่บุคลากรท้องถิ่น	จัดการฝึกอบรมและสัมมนาในด้านการศึกษา ทั้งที่ อบต. ดำเนินการเองหรือส่งฝึกอบรมที่หน่วยงานอื่น	๕๐๐,๐๐๐ อบต.	๕๐๐,๐๐๐ อบต.	๕๐๐,๐๐๐ อบต.	๕๐๐,๐๐๐ อบต.	๕๐๐,๐๐๐ อบต.	จำนวนโครงการดำเนินการแล้วเสร็จ	บุคลากรนำความรู้กลับมาพัฒนาท้องถิ่น	กองการศึกษา
๒.	โครงการจัดหาครุภัณฑ์สำนักงานและครุภัณฑ์อื่นๆ ทุกประเภท ฯลฯ	เพื่อจัดหาครุภัณฑ์สำนักงาน/หรือครุภัณฑ์อื่นๆ ที่จำเป็นในการปฏิบัติงาน	เพื่อจัดหาครุภัณฑ์สำนักงาน/หรือครุภัณฑ์อื่นๆ จำนวน	๕๐๐,๐๐๐ อบต.	๕๐๐,๐๐๐ อบต.	๕๐๐,๐๐๐ อบต.	๕๐๐,๐๐๐ อบต.	๕๐๐,๐๐๐ อบต.	จำนวนโครงการดำเนินการแล้วเสร็จ	มีครุภัณฑ์สำนักงาน/หรือครุภัณฑ์อื่นๆ เพียงพอต่อการปฏิบัติงาน	กองการศึกษา
๓.	โครงการบำรุงรักษาและซ่อมแซมทรัพย์สินต่างๆ	เพื่อบำรุงรักษาและซ่อมแซมทรัพย์สินต่างๆ ที่ชำรุดให้ใช้งานได้	ทรัพย์สินต่างๆ ของอบต.บางไทรด์	๓๐๐,๐๐๐ อบต.	๓๐๐,๐๐๐ อบต.	๓๐๐,๐๐๐ อบต.	๓๐๐,๐๐๐ อบต.	๓๐๐,๐๐๐ อบต.	จำนวนโครงการดำเนินการแล้วเสร็จ	ทรัพย์สินต่างๆ ใช้งานได้ตามปกติ	กองการศึกษา

ที่	โครงการ	วัตถุประสงค์	เป้าหมาย ( ผลผลิตของ โครงการ )	งบประมาณ และที่มาของงบประมาณ					ตัวชี้วัด (KPI)	ผลที่คาดว่าจะได้รับ	หน่วยงาน ที่ รับผิดชอบ
				๒๕๖๖ (บาท )	๒๕๖๗ (บาท)	๒๕๖๘ (บาท)	๒๕๖๙ (บาท)	๒๕๗๐ (บาท)			
๔.	โครงการบำรุงรักษาและปรับปรุงครุภัณฑ์ต่างๆ	เพื่อบำรุงรักษาและปรับปรุงครุภัณฑ์ต่างๆ ที่ชำรุดให้ใช้งานได้	ครุภัณฑ์ต่างๆ ของ อบต.บางโทรัด	๓๐๐,๐๐๐ อบต.	๓๐๐,๐๐๐ อบต.	๓๐๐,๐๐๐ อบต.	๓๐๐,๐๐๐ อบต.	๓๐๐,๐๐๐ อบต.	จำนวนโครงการดำเนินการแล้วเสร็จ	ครุภัณฑ์ต่างๆ ใช้งานได้ตามปกติ	กองการศึกษา
รวม ๔ โครงการ				๑,๖๐๐,๐๐๐	๑,๖๐๐,๐๐๐	๑,๖๐๐,๐๐๐	๑,๖๐๐,๐๐๐	๑,๖๐๐,๐๐๐			

## ๒. บัญชีโครงการพัฒนาท้องถิ่น

รายละเอียดโครงการพัฒนา  
แผนพัฒนาท้องถิ่น ( พ.ศ. ๒๕๖๖ – พ.ศ. ๒๕๗๐ )

## องค์การบริหารส่วนตำบลบางไทรดี อำเภอเมืองสมุทรสาคร จังหวัดสมุทรสาคร

ก. ยุทธศาสตร์จังหวัดที่ ๔ การพัฒนาสภาพแวดล้อมให้เป็นเมืองที่น่าอยู่

ข. ยุทธศาสตร์การพัฒนาของ อปท. ในจังหวัดสมุทรสาครที่ ๖ การพัฒนาการเมืองและการบริหาร

## ๑. ยุทธศาสตร์ด้านการพัฒนาการเมืองและการบริหาร

## ๑.๔ แผนงานสาธารณสุข

ที่	โครงการ	วัตถุประสงค์	เป้าหมาย ( ผลผลิตของ โครงการ )	งบประมาณ และที่มาของงบประมาณ					ตัวชี้วัด (KPI)	ผลที่คาดว่าจะได้รับ	หน่วยงาน ที่ รับผิดชอบ
				๒๕๖๖ (บาท )	๒๕๖๗ (บาท)	๒๕๖๘ (บาท)	๒๕๖๙ (บาท)	๒๕๗๐ (บาท)			
๑.	โครงการบำรุงรักษาและซ่อมแซม ทรัพย์สินต่างๆ	เพื่อบำรุงรักษาและ ซ่อมแซมทรัพย์สิน ต่างๆ ที่ชำรุดให้ ใช้งานได้	ทรัพย์สินต่างๆ ของ อบต.บางไทรดี	๓๐๐,๐๐๐ อบต.	๓๐๐,๐๐๐ อบต.	๓๐๐,๐๐๐ อบต.	๓๐๐,๐๐๐ อบต.	๓๐๐,๐๐๐ อบต.	จำนวน โครงการ ดำเนินการ แล้วเสร็จ	ทรัพย์สิน ต่างๆ ใช้งาน ได้ตามปกติ	กอง สาธารณสุข ฯ
๒.	โครงการบำรุงรักษาและปรับปรุง ครุภัณฑ์ต่างๆ	เพื่อบำรุงรักษาและ ปรับปรุงครุภัณฑ์ ต่างๆ ที่ชำรุดให้ ใช้งานได้	ครุภัณฑ์ต่างๆ ของ อบต.บางไทรดี	๓๐๐,๐๐๐ อบต.	๓๐๐,๐๐๐ อบต.	๓๐๐,๐๐๐ อบต.	๓๐๐,๐๐๐ อบต.	๓๐๐,๐๐๐ อบต.	จำนวน โครงการ ดำเนินการ แล้วเสร็จ	ครุภัณฑ์ ต่างๆ ใช้งาน ได้ตามปกติ	กอง สาธารณสุข ฯ
รวม ๒ โครงการ				๖๐๐,๐๐๐	๖๐๐,๐๐๐	๖๐๐,๐๐๐	๖๐๐,๐๐๐	๖๐๐,๐๐๐			



๒. บัญชีโครงการพัฒนาท้องถิ่น

รายละเอียดโครงการพัฒนา  
แผนพัฒนาท้องถิ่น ( พ.ศ. ๒๕๖๖ – พ.ศ. ๒๕๗๐ )

องค์การบริหารส่วนตำบลบางไทรดี อำเภอเมืองสมุทรสาคร จังหวัดสมุทรสาคร

- ก. ยุทธศาสตร์จังหวัดที่ ๔ การพัฒนาสภาพแวดล้อมให้เป็นเมืองที่น่าอยู่
- ข. ยุทธศาสตร์การพัฒนาของ อปท. ในจังหวัดสมุทรสาครที่ ๖ การพัฒนาการเมืองและการบริหาร

๑. ยุทธศาสตร์ด้านการพัฒนาการเมืองและการบริหาร

๑.๕ แผนงานคณะและชุมชน

ที่	โครงการ	วัตถุประสงค์	เป้าหมาย ( ผลผลิตของ โครงการ )	งบประมาณ และที่มาของงบประมาณ					ตัวชี้วัด (KPI)	ผลที่คาดว่าจะได้รับ	หน่วยงาน ที่ รับผิดชอบ
				๒๕๖๖ (บาท)	๒๕๖๗ (บาท)	๒๕๖๘ (บาท)	๒๕๖๙ (บาท)	๒๕๗๐ (บาท)			
๑.	โครงการตรวจคุณภาพน้ำประปา ฯลฯ	เพื่อเป็นค่าตรวจ คุณภาพน้ำประปา หมู่บ้าน	ค่าตรวจคุณภาพ น้ำประปา จำนวน ๑๐ หมู่บ้าน	๒๐,๐๐๐ อบต.	๒๐,๐๐๐ อบต.	๒๐,๐๐๐ อบต.	๒๐,๐๐๐ อบต.	๒๐,๐๐๐ อบต.	จำนวน หมู่บ้านที่วัด ค่าคุณภาพ น้ำประปา	เพื่อรู้ค่า คุณภาพ น้ำประปา หมู่บ้าน	กองช่าง
๒.	โครงการติดตั้งเครื่องวัด กระแสไฟฟ้า ฯลฯ	เพื่อใช้วัดกระแสไฟฟ้า ในกิจการขององค์การ บริหารส่วนตำบล บางไทรดี	การวัดกระแสไฟฟ้า จำนวน ๑๐ หมู่บ้าน	๓๐,๐๐๐ อบต.	๓๐,๐๐๐ อบต.	๓๐,๐๐๐ อบต.	๓๐,๐๐๐ อบต.	๓๐,๐๐๐ อบต.	จำนวน หมู่บ้านที่วัด กระแสไฟฟ้า	เพื่อรู้กระแส ไฟฟ้าหมู่บ้าน	กองช่าง
๓	โครงการวางและปรับปรุง ผังเมืองรวม	เพื่อเป็นข้อมูลพื้นฐาน ของ ผังชุมชน	ผังเมืองรวม จำนวน ๑๐ หมู่บ้าน	๕๐,๐๐๐ อบต.	๕๐,๐๐๐ อบต.	๕๐,๐๐๐ อบต.	๕๐,๐๐๐ อบต.	๕๐,๐๐๐ อบต.	จำนวน โครงการ ดำเนินการ แล้วเสร็จ	เพื่อสามารถ ใช้งานด้าน พื้นฐานอย่าง ครอบคลุม	กองช่าง

ที่	โครงการ	วัตถุประสงค์	เป้าหมาย ( ผลผลิตของ โครงการ )	งบประมาณ และที่มาของงบประมาณ					ตัวชี้วัด (KPI)	ผลที่คาดว่าจะ ได้รับ	หน่วยงาน ที่ รับผิดชอบ
				๒๕๖๖ (บาท )	๒๕๖๗ (บาท)	๒๕๖๘ (บาท)	๒๕๖๙ (บาท)	๒๕๗๐ (บาท)			
๔.	โครงการค่าธรรมเนียมรังวัดที่ดิน	เพื่อเป็นค่าใช้จ่ายในการรังวัดที่ดินเพื่อใช้ในกิจการของ อบต.	รังวัดที่ดิน จำนวน ๑๐ หมู่บ้าน	๓๐,๐๐๐ อบต.	๓๐,๐๐๐ อบต.	๓๐,๐๐๐ อบต.	๓๐,๐๐๐ อบต.	๓๐,๐๐๐ อบต.	จำนวนโครงการดำเนินการแล้วเสร็จ	เพื่อเป็นค่าใช้จ่ายในการรังวัดที่ดินของ อบต.	กองช่าง
๕.	โครงการจัดหาครุภัณฑ์สำนักงานและครุภัณฑ์อื่นๆ ทุกประเภท	เพื่อจัดหาครุภัณฑ์สำนักงานหรือครุภัณฑ์อื่นๆ ที่จำเป็นในการปฏิบัติงาน	เพื่อจัดหาครุภัณฑ์สำนักงานหรือครุภัณฑ์อื่นๆ	๕๐๐,๐๐๐ อบต.	๕๐๐,๐๐๐ อบต.	๕๐๐,๐๐๐ อบต.	๕๐๐,๐๐๐ อบต.	๕๐๐,๐๐๐ อบต.	จำนวนโครงการดำเนินการแล้วเสร็จ	มีครุภัณฑ์สำนักงานหรือครุภัณฑ์อื่นๆ เพียงพอต่อการปฏิบัติงาน	กองช่าง
๖.	โครงการบำรุงรักษาและซ่อมแซมทรัพย์สินต่างๆ	เพื่อบำรุงรักษาและซ่อมแซมทรัพย์สินต่างๆ ที่ชำรุดให้ใช้งานได้	ทรัพย์สินต่างๆ ของ อบต.บางไทร	๓๐๐,๐๐๐ อบต.	๓๐๐,๐๐๐ อบต.	๓๐๐,๐๐๐ อบต.	๓๐๐,๐๐๐ อบต.	๓๐๐,๐๐๐ อบต.	จำนวนโครงการดำเนินการแล้วเสร็จ	ทรัพย์สินต่างๆ ใช้งานได้ตามปกติ	กองช่าง
๗.	โครงการบำรุงรักษาและปรับปรุงครุภัณฑ์ต่างๆ	เพื่อบำรุงรักษาและปรับปรุงครุภัณฑ์ต่างๆ ที่ชำรุดให้ใช้งานได้	ครุภัณฑ์ต่างๆ ของ อบต.บางไทร	๓๐๐,๐๐๐ อบต.	๓๐๐,๐๐๐ อบต.	๓๐๐,๐๐๐ อบต.	๓๐๐,๐๐๐ อบต.	๓๐๐,๐๐๐ อบต.	จำนวนโครงการดำเนินการแล้วเสร็จ	ครุภัณฑ์ต่างๆ ใช้งานได้ตามปกติ	กองช่าง
๘.	โครงการบำรุงรักษาและปรับปรุงที่ดินและสิ่งก่อสร้าง	เพื่อบำรุงรักษาหรือซ่อมแซมที่ดินและสิ่งก่อสร้างให้ใช้งานได้	ครุภัณฑ์ที่ดินและสิ่งก่อสร้างของ อบต.บางไทร	๑,๕๐๐,๐๐๐ อบต.	๑,๕๐๐,๐๐๐ อบต.	๑,๕๐๐,๐๐๐ อบต.	๑,๕๐๐,๐๐๐ อบต.	๑,๕๐๐,๐๐๐ อบต.	จำนวนโครงการดำเนินการแล้วเสร็จ	ครุภัณฑ์ที่ดินและสิ่งก่อสร้างสามารถใช้งานได้ตามปกติ	กองช่าง
๙.	โครงการก่อสร้างอาคาร คสล. อเนกประสงค์ บริเวณที่ดินองค์การบริหารส่วนตำบลบางไทร หมู่ที่ ๖	เพื่อก่อสร้างอาคาร คสล. ๒ ชั้น จำนวน ๑ หลัง	ก่อสร้างอาคาร คสล. ๒ ชั้น จำนวน ๑ หลัง ตามแบบ อบต. กำหนด	-	-	-	-	๒๐,๐๐๐,๐๐๐ อบต.	จำนวนโครงการดำเนินการแล้วเสร็จ	เพื่อใช้เป็นอาคารอเนกประสงค์บริการประชาชนฯ	กองช่าง

ที่	โครงการ	วัตถุประสงค์	เป้าหมาย ( ผลผลิตของ โครงการ )	งบประมาณ และที่มาของงบประมาณ					ตัวชี้วัด (KPI)	ผลที่คาดว่าจะได้รับ	หน่วยงาน ที่ รับผิดชอบ
				๒๕๖๖ (บาท )	๒๕๖๗ (บาท)	๒๕๖๘ (บาท)	๒๕๖๙ (บาท)	๒๕๗๐ (บาท)			
๑๐	โครงการก่อสร้างอาคารงาน ประปา บริเวณที่ดินองค์การ บริหารส่วนตำบลบางไทรใต้ หมู่ที่ ๖	เพื่อก่อสร้างอาคาร คสล.ชั้นเดียวให้บริการ งานประปา จำนวน ๑ หลัง	โดยก่อสร้างอาคาร คสล. ชั้นเดียว ขนาด กว้าง ๔.๐๐ เมตร ยาว ๑๒.๐๐ เมตร จำนวน ๑ หลัง ตามแบบ อบต. กำหนด	๖๔๘,๐๐๐ อบต.	-	-	-	-	จำนวน โครงการ ดำเนินการ แล้วเสร็จ	เพื่อใช้เป็น เก็บวัสดุงาน ประปาเพื่อ บริการ ประชาชน	กองช่าง
๑๑.	โครงการก่อสร้างลาน อเนกประสงค์บำรุงรักษาและ ซ่อมแซมครุภัณฑ์ยานพาหนะ บริเวณที่ดินองค์การบริหารส่วน ตำบลบางไทรใต้ หมู่ที่ ๖	เพื่อก่อสร้างลาน อเนกประสงค์บำรุงรักษา และซ่อมแซมครุภัณฑ์ ยานพาหนะบริเวณที่ดิน องค์การบริหารส่วน ตำบลบางไทรใต้ จำนวน ๑ แห่ง	ลานอเนกประสงค์ บำรุงรักษาและซ่อมแซม ครุภัณฑ์ยานพาหนะ บริเวณที่ดินองค์การ บริหารส่วนตำบลบางไทร ใต้ จำนวน ๑ แห่ง รายละเอียดตามแบบ อบต. กำหนด	-	๑๕๐,๐๐๐ อบต	-	-	-	จำนวน โครงการ ดำเนินการ แล้วเสร็จ	เพื่อให้ ยานพาหนะ สามารถใช้ งานได้ดี ตามปกติ	กองช่าง
๑๒.	โครงการปรับปรุงซ่อมแซม ที่ทำการ อบต.บางไทรใต้	เพื่อปรับปรุงที่ทำการ องค์การบริหารส่วน ตำบลบางไทรใต้ จำนวน ๑ แห่ง	โดยปรับปรุงที่ทำการ องค์การบริหารส่วน ตำบลบางไทรใต้ จำนวน ๑ แห่ง รายละเอียดตามแบบ อบต. กำหนด	๒,๐๐๐,๐๐๐ อบต.	-	-	-	-	จำนวนอาคาร ที่ปรับปรุง ซ่อมแซม	เพื่ออำนวยความสะดวก ในการ ให้บริการ ประชาชน	กองช่าง
๑๓	โครงการยกระดับศักยภาพหมู่บ้าน เพื่อขับเคลื่อนเศรษฐกิจฐานรากตาม แนวทางพระราชดำริ หมู่ที่ ๑-๑๐ ใน พื้นที่ตำบลบางไทรใต้	เพื่อยกระดับศักยภาพ หมู่บ้านเพื่อขับเคลื่อน เศรษฐกิจฐานรากตาม แนวทาง พระราชดำริ	ประชาชน จำนวน ๑๐ หมู่บ้าน	๕๐๐,๐๐๐ อบต	๕๐๐,๐๐๐ อบต.	๕๐๐,๐๐๐ อบต.	๕๐๐,๐๐๐ อบต.	๕๐๐,๐๐๐ อบต.	จำนวน โครงการ ดำเนินการ แล้วเสร็จ	เพื่อขับเคลื่อน เศรษฐกิจฐาน รากตาม แนวทางประชา ราชดำริในพื้นที่ ตำบลบางไทรใต้	สำนัก ปลัด/ กองช่าง
รวม ๑๓ โครงการ				5,878,000	3,380,000	3,230,000	3,230,000	23,230,000			

๒. บัญชีโครงการพัฒนาท้องถิ่น

แบบ ผ. ๐๒

รายละเอียดโครงการพัฒนา  
แผนพัฒนาท้องถิ่น ( พ.ศ. ๒๕๖๖ – พ.ศ. ๒๕๗๐ )

องค์การบริหารส่วนตำบลบางไทรด์ อำเภอเมืองสมุทรสาคร จังหวัดสมุทรสาคร

- ก. ยุทธศาสตร์จังหวัดที่ ๔ การพัฒนาสภาพแวดล้อมให้เป็นเมืองที่น่าอยู่  
ข. ยุทธศาสตร์การพัฒนาของ อปท. ในจังหวัดสมุทรสาครที่ ๖ การพัฒนาการเมืองและการบริหาร

๑. ยุทธศาสตร์ด้านการพัฒนาการเมืองและการบริหาร

๑.๖ แผนงานสร้างความเข้มแข็งของชุมชน

ที่	โครงการ	วัตถุประสงค์	เป้าหมาย ( ผลผลิตของ โครงการ )	งบประมาณ และที่มาของงบประมาณ					ตัวชี้วัด (KPI)	ผลที่คาดว่าจะได้รับ	หน่วยงาน ที่ รับผิดชอบ
				๒๕๖๖ (บาท )	๒๕๖๗ (บาท)	๒๕๖๘ (บาท)	๒๕๖๙ (บาท)	๒๕๗๐ (บาท)			
๑.	โครงการจัดทำแผนพัฒนาท้องถิ่น	เพื่อให้มีแผนพัฒนาที่มีความเหมาะสม ถูกต้องสะท้อนปัญหา และความต้องการของประชาชนได้ดีที่สุด	จัดประชาคมหมู่บ้าน ในการจัดทำ แผนพัฒนาของตำบล บางไทรด์ จำนวน ๑๐ หมู่บ้าน	๕๐,๐๐๐ อบต.	๕๐,๐๐๐ อบต.	๕๐,๐๐๐ อบต.	๕๐,๐๐๐ อบต.	๕๐,๐๐๐ อบต.	จำนวน โครงการ ดำเนินการ แล้วเสร็จ	แก้ไขปัญหาความ เดือด ร้อนของ ประชาชนได้ ตรงจุด	สำนักปลัด
๒.	โครงการจัดกิจกรรมต่างๆ ในการปกป้องสถาบันพระมหากษัตริย์และสร้างความปรองดองและสมานฉันท์	เพื่อถวายเป็นความจงรักภักดีต่อพระบรมวงศานุวงศ์	เพื่อถวายเป็นความจงรักภักดีต่อพระบรมวงศานุวงศ์ จำนวน ๑๐ หมู่บ้าน	๕๐,๐๐๐ อบต.	๕๐,๐๐๐ อบต.	๕๐,๐๐๐ อบต.	๕๐,๐๐๐ อบต.	๕๐,๐๐๐ อบต.	จำนวน โครงการ ดำเนินการ แล้วเสร็จ	ประชาชนได้เข้า ร่วมถวายเป็นความ จงรัก ภักดี ต่อพระบรม วงศานุวงศ์	สำนักปลัด
๓	ค่าใช้จ่ายเพื่อช่วยเหลือประชาชน	เพื่อช่วยเหลือประชาชน	เพื่อช่วยเหลือประชาชนในพื้นที่ตำบลบางไทรด์	๒๐๐,๐๐๐ อบต.	๒๐๐,๐๐๐ อบต.	๒๐๐,๐๐๐ อบต.	๒๐๐,๐๐๐ อบต.	๒๐๐,๐๐๐ อบต.	จำนวน ประชาชนที่ ได้รับความ ช่วยเหลือ	ประชาชนได้รับ ความช่วยเหลือ	สำนักปลัด
รวม ๓ โครงการ				๓๐๐,๐๐๐	๓๐๐,๐๐๐	๓๐๐,๐๐๐	๓๐๐,๐๐๐	๓๐๐,๐๐๐			

## ยุทธศาสตร์ ที่ 2

ด้านการส่งเสริมคุณภาพชีวิต

๒. บัญชีโครงการพัฒนาท้องถิ่น

รายละเอียดโครงการพัฒนา

แผนพัฒนาท้องถิ่น ( พ.ศ. ๒๕๖๖ – พ.ศ. ๒๕๗๐ )

องค์การบริหารส่วนตำบลบางไทรดี อำเภอเมืองสมุทรสาคร จังหวัดสมุทรสาคร

ก.ยุทธศาสตร์จังหวัดที่ ๔ การพัฒนาสภาพแวดล้อมให้เป็นเมืองที่น่าอยู่

ข.ยุทธศาสตร์การพัฒนาของ อปท. ในจังหวัดสมุทรสาครที่ ๖ การพัฒนาการเมืองและการบริหาร

๒. ยุทธศาสตร์ด้านการส่งเสริมคุณภาพชีวิต

๒.4 แผนงานการรักษาสภาพความสงบภายใน

ที่	โครงการ	วัตถุประสงค์	เป้าหมาย ( ผลผลิตของ โครงการ )	งบประมาณ และที่มาของงบประมาณ					ตัวชี้วัด (KPI)	ผลที่คาดว่าจะได้รับ	หน่วยงาน ที่ รับผิดชอบ
				๒๕๖๖ (บาท )	๒๕๖๗ (บาท)	๒๕๖๘ (บาท)	๒๕๖๙ (บาท)	๒๕๗๐ (บาท)			
๑.	โครงการฝึกอบรมป้องกันและระงับอัคคีภัยในพื้นที่ตำบลบางไทรดี ฯลฯ	เพื่อจัดการฝึกอบรมให้ความรู้ความเข้าใจในด้านการป้องกันและระงับอัคคีภัย ฯลฯ	จัดฝึกอบรมให้ความรู้ความเข้าใจในด้านการป้องกันและระงับอัคคีภัยในพื้นที่ตำบลบางไทรดี จำนวน ๑๐ หมู่บ้าน	๕๐,๐๐๐ อบต.	๕๐,๐๐๐ อบต.	๕๐,๐๐๐ อบต.	๕๐,๐๐๐ อบต.	๕๐,๐๐๐ อบต.	จำนวนโครงการดำเนินการแล้วเสร็จ	ผู้เข้าร่วมโครงการมีความเข้าใจในด้านการป้องกันและระงับอัคคีภัย	สำนักปลัด
๒.	โครงการฝึกอบรม อปพร. หรือป้องกันและบรรเทาสาธารณภัยที่มุกุชีพกู้ภัยในพื้นที่ตำบลบางไทรดี ฯลฯ	เพื่อจัดการฝึกอบรมให้ความรู้ความเข้าใจในด้านการป้องกันและบรรเทาสาธารณภัย ฯลฯ	จัดการฝึกอบรมให้ความรู้ความเข้าใจในด้านการป้องกันและบรรเทาสาธารณภัยในพื้นที่ตำบลบางไทรดี จำนวน ๑๐ หมู่บ้าน	๓๙,๐๐๐ อบต.	๓๙,๐๐๐ อบต.	๓๙,๐๐๐ อบต.	๓๙,๐๐๐ อบต.	๓๙,๐๐๐ อบต.	จำนวนโครงการดำเนินการแล้วเสร็จ	ผู้เข้าร่วมโครงการมีความเข้าใจในด้านการป้องกันและบรรเทาสาธารณภัย ฯลฯ	สำนักปลัด
๓.	โครงการตั้งจุดบริการประชาชนในพื้นที่ตำบลบางไทรดี ฯลฯ	จัดตั้งจุดบริการประชาชนในพื้นที่ตำบลบางไทรดี	จัดตั้งจุดบริการประชาชนในพื้นที่ตำบลบางไทรดี ฯลฯ จำนวน ๑ หมู่บ้าน	๑๐๐,๐๐๐ อบต.	๑๐๐,๐๐๐ อบต.	๑๐๐,๐๐๐ อบต.	๑๐๐,๐๐๐ อบต.	๑๐๐,๐๐๐ อบต.	จำนวนโครงการดำเนินการแล้วเสร็จ	เพื่อบรรเทาอุบัติเหตุทางถนน	สำนักปลัด

ที่	โครงการ	วัตถุประสงค์	เป้าหมาย ( ผลผลิตของ โครงการ )	งบประมาณ และที่มาของงบประมาณ					ตัวชี้วัด (KPI)	ผลที่คาดว่าจะ ได้รับ	หน่วยงาน ที่ รับผิดชอบ
				๒๕๖๖ (บาท )	๒๕๖๗ (บาท)	๒๕๖๘ (บาท)	๒๕๖๙ (บาท)	๒๕๗๐ (บาท)			
๔.	อุดหนุนศูนย์อำนวยความสะดวกภัยทางถนนจังหวัดสมุทรสาคร	จัดตั้งจุดบริการรักษาความปลอดภัยทางถนนในพื้นที่ตำบลบางโทรัด	จัดตั้งจุดบริการรักษาความปลอดภัยทางถนน จำนวน ๑๐ หมู่บ้าน	๒๐,๐๐๐ อบต.	๒๐,๐๐๐ อบต.	๒๐,๐๐๐ อบต.	๒๐,๐๐๐ อบต.	๒๐,๐๐๐ อบต.	จำนวนโครงการดำเนินการแล้วเสร็จ	เพื่อบรรเทาอุบัติเหตุทางถนน	สำนักปลัด
๕.	โครงการจัดทำป้ายชื่อซอยทางแยกถนนและป้ายบอกทางในพื้นที่ตำบลบางโทรัด	เพื่อจัดทำป้ายชื่อซอยทางแยกถนน และป้ายบอกทางให้ครบทุกหมู่บ้าน	จัดทำป้ายชื่อซอย ทางแยกถนน และป้ายบอกทาง จำนวน ๑๐ หมู่บ้าน	-	-	-	-	๒๐๐,๐๐๐ อบต.	จำนวนโครงการดำเนินการแล้วเสร็จ	เพื่อบอกทางไปได้สถานที่ได้ถูกต้อง	กองช่าง
๖.	โครงการอุดหนุนเขตห้ามล่าสัตว์ป่าพันท้ายนรสิงห์	แก้ไขปัญหาลูกผสมทำลายทรัพย์สินในพื้นที่ตำบลบางโทรัด	ลิงผสมในเขตพื้นที่ หมู่ที่ 1-หมู่ที่ 10	๑,๑๐๐,๐๐๐ อบต.	๑,๑๐๐,๐๐๐ อบต.	๑,๑๐๐,๐๐๐ อบต.	๑,๑๐๐,๐๐๐ อบต.	๑,๑๐๐,๐๐๐ อบต.	จำนวนโครงการดำเนินการแล้วเสร็จ	เกิดความปลอดภัยในชีวิตและทรัพย์สิน	สำนักปลัด
๗.	โครงการติดตั้งกล้องวงจรปิด CCTV ในเขตพื้นที่ หมู่ที่ ๑-๑๐ ตำบลบางโทรัด	เพื่อติดตั้งกล้อง CCTV สอดส่องความปลอดภัยในการดูแลชีวิตและทรัพย์สิน ในพื้นที่ตำบลบางโทรัด	โดยติดตั้งกล้อง CCTV ภายในตำบลบางโทรัด ดังนี้ หมู่ที่ ๑ หมู่ที่ ๒ หมู่ที่ ๓ หมู่ที่ ๔ หมู่ที่ ๕ หมู่ที่ ๖ หมู่ที่ ๗ หมู่ที่ ๘ หมู่ที่ ๙ หมู่ที่ ๑๐ รายละเอียดตามแบบที่กำหนด	๕๐๐,๐๐๐ อบต.	๕๐๐,๐๐๐ อบต.	๕๐๐,๐๐๐ อบต.	๕๐๐,๐๐๐ อบต.	๕๐๐,๐๐๐ อบต.	จำนวนโครงการดำเนินการแล้วเสร็จ	ลดจุดเสี่ยงในอาชญากรรม	สำนักปลัด /งบพัฒนา จังหวัด/ กรม ส่งเสริมฯ

ที่	โครงการ	วัตถุประสงค์	เป้าหมาย ( ผลผลิตของ โครงการ )	งบประมาณ และที่มาของงบประมาณ					ตัวชี้วัด (KPI)	ผลที่คาดว่าจะ ได้รับ	หน่วยงาน ที่ รับผิดชอบ
				๒๕๖๖ (บาท )	๒๕๖๗ (บาท)	๒๕๖๘ (บาท)	๒๕๖๙ (บาท)	๒๕๗๐ (บาท)			
๘.	โครงการฝึกอบรมชุดปฏิบัติการ จิตอาสาภัยพิบัติองค์การบริหาร ส่วนตำบลบางไทรด์	เพื่อฝึกอบรมชุด ปฏิบัติการจิตอาสาภัย พิบัติองค์การบริหาร ส่วนตำบลบางไทรด์	ฝึกอบรมชุดปฏิบัติการ จิตอาสาภัยพิบัติ องค์การบริหารส่วน ตำบลบางไทรด์	๒๐๐,๐๐๐ อบต.	๒๐๐,๐๐๐ อบต.	๒๐๐,๐๐๐ อบต.	๒๐๐,๐๐๐ อบต.	๒๐๐,๐๐๐ อบต.	จำนวน โครงการ ดำเนินการ แล้วเสร็จ	ผู้เข้าร่วม โครงการมี ความเข้าใจใน การปฏิบัติการ จิตอาสาภัย พิบัติ	สำนักปลัด
๙.	อุดหนุนโครงการสนับสนุนศูนย์ ปฏิบัติการร่วมในการช่วยเหลือ ขององค์กรปกครองส่วนท้องถิ่น อำเภอเมืองสมุทรสาคร จังหวัดสมุทรสาคร	เพื่อสนับสนุนศูนย์ ปฏิบัติการร่วมในการ ช่วยเหลือขององค์กร ปกครองส่วนท้องถิ่น	เพื่อช่วยเหลือ ประชาชนในพื้นที่ ตำบลบางไทรด์	๑๕,๐๐๐ อบต.	๑๕,๐๐๐ อบต.	๑๕,๐๐๐ อบต.	๑๕,๐๐๐ อบต.	๑๕,๐๐๐ อบต.	จำนวน ประชาชนที่ ได้รับความ ช่วยเหลือ	ประชาชน ได้รับความ ช่วยเหลือ	สำนักปลัด
๑๐.	ค่าใช้จ่ายในการช่วยเหลือ ประชาชนด้านสาธารณสุข	เพื่อช่วยเหลือ ประชาชนกรณีเกิดส ธารณภัยหรือ ผู้ประสบภัยในเขต ตำบลบางไทรด์	เพื่อช่วยเหลือ ประชาชนกรณีเกิดส ธารณภัยหรือ ผู้ประสบภัยในเขต ตำบลบางไทรด์ จำนวน ๑๐ หมู่บ้าน	๒๐๐,๐๐๐ อบต.	๒๐๐,๐๐๐ อบต.	๒๐๐,๐๐๐ อบต.	๒๐๐,๐๐๐ อบต.	๒๐๐,๐๐๐ อบต.	จำนวน ประชาชนที่ ได้รับความ ช่วยเหลือ	ประชาชน ได้รับความ ช่วยเหลือ	สำนักปลัด
รวม ๑๐ โครงการ				2,224,000	2,224,000	2,224,000	2,224,000	2,424,000			



## ๒. บัญชีโครงการพัฒนาท้องถิ่น

## รายละเอียดโครงการพัฒนา

แผนพัฒนาท้องถิ่น ( พ.ศ. ๒๕๖๖ – พ.ศ. ๒๕๗๐)

องค์การบริหารส่วนตำบลบางไทรใต้ อำเภอเมืองสมุทรสาคร จังหวัดสมุทรสาคร

ก. ยุทธศาสตร์จังหวัดที่ ๔ การพัฒนาสภาพแวดล้อมให้เป็นเมืองที่น่าอยู่

ข. ยุทธศาสตร์การพัฒนาของ อปท. ในจังหวัดสมุทรสาครที่ ๖ การพัฒนาการเมืองและการบริหาร

## ๒. ยุทธศาสตร์ด้านการส่งเสริมคุณภาพชีวิต

## ๒.๒ แผนงานสาธารณสุข

ที่	โครงการ	วัตถุประสงค์	เป้าหมาย ( ผลผลิตของ โครงการ )	งบประมาณ และที่มาของงบประมาณ					ตัวชี้วัด (KPI)	ผลที่คาดว่าจะ ได้รับ	หน่วยงาน ที่ รับผิดชอบ
				๒๕๖๖ (บาท )	๒๕๖๗ (บาท)	๒๕๖๘ (บาท)	๒๕๖๙ (บาท)	๒๕๗๐ (บาท)			
๑.	โครงการส่งเสริมสุขภาพผู้สูงอายุ	เพื่อฝึกอบรมให้ความรู้เพื่อลดการเกิดโรคที่ป้องกันได้ เช่น โรคหัวใจ, โรคเบาหวาน, โรคความดันโลหิตสูง	ฝึกอบรมให้ความรู้เพื่อลดการเกิดโรคที่ป้องกันได้ ฯลฯ จำนวน ๑๐ หมู่บ้าน	๒๐,๐๐๐ อบต.	๒๐,๐๐๐ อบต.	๒๐,๐๐๐ อบต.	๒๐,๐๐๐ อบต.	๒๐,๐๐๐ อบต.	จำนวนโครงการดำเนินการแล้วเสร็จ	ผู้สูงอายุได้รับการตรวจร่างกายอย่างสม่ำเสมอ	กองสาธารณสุขฯ/สปสข.
๒.	โครงการบำบัดฟื้นฟูผู้ติดยาเสพติด	เพื่อส่งเข้าค่ายบำบัดฟื้นฟูผู้ติดยาเสพติดของพื้นที่ตำบลบางไทรใต้ที่มีโอกาสในการบำบัดรักษาให้หายขาด	ส่งเข้าค่ายบำบัดฟื้นฟูผู้ติดยาเสพติดของพื้นที่ตำบลบางไทรใต้ จำนวน ๑๐ หมู่บ้าน	๕๐,๐๐๐ อบต.	๕๐,๐๐๐ อบต.	๕๐,๐๐๐ อบต.	๕๐,๐๐๐ อบต.	๕๐,๐๐๐ อบต.	จำนวนโครงการดำเนินการแล้วเสร็จ	ประชาชนร่วมกันแก้ไขปัญหา ยาเสพติด	กองสาธารณสุขฯ/กรมส่งเสริมฯ
รวม ๒ โครงการ				๗๐,๐๐๐	๗๐,๐๐๐	๗๐,๐๐๐	๗๐,๐๐๐	๗๐,๐๐๐			

## ๒. บัญชีโครงการพัฒนาท้องถิ่น

รายละเอียดโครงการพัฒนา  
แผนพัฒนาท้องถิ่น ( พ.ศ. ๒๕๖๖ – พ.ศ. ๒๕๗๐ )

## องค์การบริหารส่วนตำบลบางไทรต์ อำเภอเมืองสมุทรสาคร จังหวัดสมุทรสาคร

ก.ยุทธศาสตร์จังหวัดที่ ๔ การพัฒนาสภาพแวดล้อมให้เป็นเมืองที่น่าอยู่

ข.ยุทธศาสตร์การพัฒนาของ อปท. ในจังหวัดสมุทรสาครที่ ๖ การพัฒนาการเมืองและการบริหาร

## ๒. ยุทธศาสตร์ด้านการส่งเสริมคุณภาพชีวิต

## ๒.๓ แผนงานสร้างความเข้มแข็งของชุมชน

ที่	โครงการ	วัตถุประสงค์	เป้าหมาย ( ผลผลิตของ โครงการ )	งบประมาณ และที่มาของงบประมาณ					ตัวชี้วัด (KPI)	ผลที่คาดว่าจะได้รับ	หน่วยงาน ที่ รับผิดชอบ
				๒๕๖๖ (บาท )	๒๕๖๗ (บาท)	๒๕๖๘ (บาท)	๒๕๖๙ (บาท)	๒๕๗๐ (บาท)			
๑.	อุดหนุนกาชาดจังหวัดสมุทรสาคร	เพื่อใช้ในการดำเนินงานของกาชาดจังหวัดสมุทรสาคร	สนับสนุนงบประมาณใช้ในการส่งเสริมสงเคราะห์ของกาชาดจังหวัดสมุทรสาคร	๒๐,๐๐๐ อปต.	๒๐,๐๐๐ อปต.	๒๐,๐๐๐ อปต.	๒๐,๐๐๐ อปต.	๒๐,๐๐๐ อปต.	จำนวนโครงการดำเนินการแล้วเสร็จ	ผู้ประสบภัยและผู้ด้อยโอกาสได้รับการช่วยเหลือ	สำนักปลัด
๒.	โครงการฝึกอบรมส่งเสริมด้านการพัฒนาสตรีและครอบครัว	เพื่อฝึกอบรมส่งเสริมความรู้และพัฒนาคุณภาพชีวิต สตรีและครอบครัว	จัดการฝึกอบรมส่งเสริมการดำเนินกิจกรรมด้านการพัฒนาสตรีและครอบครัว จำนวน ๑๐ หมู่บ้าน	๒๐,๐๐๐ อปต.	๒๐,๐๐๐ อปต.	๒๐,๐๐๐ อปต.	๒๐,๐๐๐ อปต.	๒๐,๐๐๐ อปต.	จำนวนโครงการดำเนินการแล้วเสร็จ	เพื่อพัฒนาคุณภาพชีวิตสตรีให้ดีขึ้น	สำนักปลัด
๓.	โครงการส่งเสริมสนับสนุนกองทุนสวัสดิการชุมชนตำบลบางไทรต์	เพื่อจัดกิจกรรมส่งเสริมสนับสนุนกองทุนสวัสดิการชุมชนตำบลบางไทรต์	จัดกิจกรรมส่งเสริมสนับสนุนกองทุนสวัสดิการชุมชนตำบลบางไทรต์ จำนวน ๑๐ หมู่บ้าน	๑๐,๐๐๐ อปต.	๑๐,๐๐๐ อปต.	๑๐,๐๐๐ อปต.	๑๐,๐๐๐ อปต.	๑๐,๐๐๐ อปต.	จำนวนโครงการดำเนินการแล้วเสร็จ	เพื่อชุมชนมีความเข้มแข็ง	สำนักปลัด

ที่	โครงการ	วัตถุประสงค์	เป้าหมาย ( ผลผลิตของ โครงการ )	งบประมาณ และที่มาของงบประมาณ					ตัวชี้วัด (KPI)	ผลที่คาดว่าจะ ได้รับ	หน่วยงาน ที่ รับผิดชอบ
				๒๕๖๖ (บาท )	๒๕๖๗ (บาท)	๒๕๖๘ (บาท)	๒๕๖๙ (บาท)	๒๕๗๐ (บาท)			
๔.	โครงการให้ความรู้ผู้สูงอายุยาเสพติด ฯลฯ	เพื่อจัดกิจกรรมให้ ความรู้ในการป้องกันยา เสพติด ดังนี้ ๑. อบรมให้ความรู้ ป้องกันยาเสพติดกับ ประชาชนในพื้นที่ตำบล บางไทรใต้ ๒. สร้างเครือข่าย ป้องกันยาเสพติดใน พื้นที่ตำบลบางไทรใต้	เด็กนักเรียน เยาวชน และประชาชนตำบล บางไทรใต้ จำนวน ๑๐ หมู่บ้าน	๑๐๐,๐๐๐ อบต.	๑๐๐,๐๐๐ อบต.	๑๐๐,๐๐๐ อบต.	๑๐๐,๐๐๐ อบต.	๑๐๐,๐๐๐ อบต.	จำนวนโครงการ ดำเนินการแล้ว เสร็จ	ประชาชนมี ความรู้ความ เข้าใจการ ป้องกันยาเสพติด และสร้าง เครือข่าย ป้องกัน ยาเสพติดใน พื้นที่ตำบลบาง ไทรใต้	สำนักปลัด/ กอง การศึกษาฯ
๕.	อุดหนุนศูนย์ปฏิบัติการพลัง แผ่นดินเอาชนะยาเสพติด อำเภอเมืองสมุทรสาคร	เพื่อป้องกันและแก้ไข ปัญหาเสพติด ตาม นโยบายของรัฐบาล/ศูนย์ อำนวยการพลังแผ่นดิน เอาชนะยาเสพติดอำเภอ เมืองสมุทรสาคร	ประชาชนตำบล บางไทรใต้ อำเภอเมือง สมุทรสาคร	๕๐,๐๐๐ อบต.	๕๐,๐๐๐ อบต.	๕๐,๐๐๐ อบต.	๕๐,๐๐๐ อบต.	๕๐,๐๐๐ อบต.	จำนวนโครงการ ดำเนินการแล้ว เสร็จ	หมู่บ้าน/ ชุมชน มีความเข้ม แข็งเอาชนะ ยาเสพติดได้ อย่างยั่งยืน	สำนักปลัด/ กรมส่งเสริมฯ
๖.	อุดหนุนโรงเรียนโครงการป้องกัน และแก้ไขปัญหายาเสพติด ในเขตพื้นที่ตำบลบางไทรใต้	เพื่อป้องกันและแก้ไข ปัญหายาเสพติด ตาม นโยบายของรัฐบาล/ ศูนย์อำนวยการพลัง แผ่นดินเอาชนะ ยาเสพติด จ.สมุทรสาคร	เด็กนักเรียน เยาวชน และประชาชนตำบล บางไทรใต้ จำนวน ๑๐ หมู่บ้าน	๒๕,๐๐๐ อบต.	๒๕,๐๐๐ อบต.	๒๕,๐๐๐ อบต.	๒๕,๐๐๐ อบต.	๒๕,๐๐๐ อบต.	จำนวนโครงการ ดำเนินการแล้ว เสร็จ	ประชาชนมี ความรู้ความ เข้าใจการ ป้องกันยาเสพติด และสร้าง เครือข่ายป้องกัน ยาเสพติดใน พื้นที่ตำบลบาง ไทรใต้	สำนักปลัด/ กรมส่งเสริมฯ
๗	โครงการสงเคราะห์ผู้ป่วยที่ยากไร้	เพื่อสงเคราะห์ผู้ป่วยที่ ยากไร้ให้ดีขึ้น	สงเคราะห์ผู้ป่วยยากไร้ จำนวน ๑๐ หมู่บ้าน	-	๓๐,๐๐๐ อบต.	๓๐,๐๐๐ อบต.	๓๐,๐๐๐ อบต.	๓๐,๐๐๐ อบต.	จำนวนโครงการ ดำเนินการแล้ว เสร็จ	ผู้ป่วยไร้มี คุณภาพชีวิตที่ ดีขึ้น	สำนักปลัด
รวม ๗ โครงการ				๒๒๕,๐๐๐	๒๕๕,๐๐๐	๒๕๕,๐๐๐	๒๕๕,๐๐๐	๒๕๕,๐๐๐			

๒. บัญชีโครงการพัฒนาท้องถิ่น

แบบ ผ. ๐๒

รายละเอียดโครงการพัฒนา  
แผนพัฒนาท้องถิ่น ( พ.ศ. ๒๕๖๖ – พ.ศ. ๒๕๗๐ )

องค์การบริหารส่วนตำบลบางไทรด์ อำเภอเมืองสมุทรสาคร จังหวัดสมุทรสาคร

- ก. ยุทธศาสตร์จังหวัดที่ ๔ การพัฒนาสภาพแวดล้อมให้เป็นเมืองที่น่าอยู่  
 ข. ยุทธศาสตร์การพัฒนาของ อปท. ในจังหวัดสมุทรสาครที่ ๖ การพัฒนาการเมืองและการบริหาร  
 ๒. ยุทธศาสตร์ด้านการส่งเสริมคุณภาพชีวิต

๒.4 แผนงานศาสนา วัฒนธรรมและนันทนาการ

ที่	โครงการ	วัตถุประสงค์	เป้าหมาย ( ผลผลิตของ โครงการ )	งบประมาณ และที่มาของงบประมาณ					ตัวชี้วัด (KPI)	ผลที่คาดว่าจะ ได้รับ	หน่วยงาน ที่ รับผิดชอบ
				๒๕๖๖ (บาท )	๒๕๖๗ (บาท)	๒๕๖๘ (บาท)	๒๕๖๙ (บาท)	๒๕๗๐ (บาท)			
1.	โครงการก่อสร้างสนามกีฬา และลานกีฬาในเขตตำบล บางไทรด์	เพื่อก่อสร้างสนาม กีฬา และลานกีฬาใน เขตตำบลบางไทรด์	ก่อสร้างสนามกีฬา และ ลานกีฬา ในเขตตำบล บางไทรด์ ดังนี้ <u>หมู่ที่ ๑</u> ๑. ลานกีฬาบริเวณ โรงเรียนวัดคลองซ้อ รายละเอียดตามแบบ แปลนที่กำหนด <u>หมู่ที่ ๒</u> ๒. ลานกีฬาออกกำลัง กายประจำหมู่บ้าน บริเวณหน้าเขื่อน คสล. เลียบคลองสุนัข หอน จำนวน ๑ แห่ง รายละเอียดตามแบบ แปลนที่กำหนด	-	1,000,000 อบต.	1,๐๐๐,๐๐๐ อบต.	1,๐๐๐,๐๐๐ อบต.	-	จำนวนโครงการ ดำเนินการแล้ว เสร็จ	-เด็ก เยาวชน และประชาชน เล่นกีฬาใช้ เวลาว่างให้ เกิดประโยชน์ ต่อสุขภาพ	กอง การศึกษา ฯ/กองช่าง/ อบจ./สส./ งบพัฒนา จังหวัด/ กรม ส่งเสริมฯ

ที่	โครงการ	วัตถุประสงค์	เป้าหมาย ( ผลผลิตของ โครงการ )	งบประมาณ และที่มาของงบประมาณ					ตัวชี้วัด (KPI)	ผลที่คาดว่าจะ ได้รับ	หน่วยงาน ที่ รับผิดชอบ
				๒๕๖๖ (บาท )	๒๕๖๗ (บาท)	๒๕๖๘ (บาท)	๒๕๖๙ (บาท)	๒๕๗๐ (บาท)			
			<p>หมู่ที่ ๖</p> <p>๓. สนามกีฬาบริเวณ โรงเรียนเฉลิมพระ เกียรติสมเด็จพระศรี นครินทร์สมุทรสาคร โดยก่อสร้างสนาม กีฬา ขนาดกว้าง ๓๐.๐๐ เมตร ยาว ๓๒.๐๐ เมตร หนา ๐.๑๐ เมตร ตามแบบที่ อบต. กำหนด</p> <p>๔. ลานกีฬาอเนก ประสงค์โรงเรียน เฉลิมพระเกียรติฯ หมู่ที่ ๖ ตำบลบาง ไทรไร่ รายละเอียด ตามแบบแปลนที่ กำหนด</p>								

ที่	โครงการ	วัตถุประสงค์	เป้าหมาย ( ผลผลิตของ โครงการ )	งบประมาณ และที่มาของงบประมาณ					ตัวชี้วัด (KPI)	ผลที่คาดว่าจะได้รับ	หน่วยงาน ที่ รับผิดชอบ
				๒๕๖๖ (บาท )	๒๕๖๗ (บาท)	๒๕๖๘ (บาท)	๒๕๖๙ (บาท)	๒๕๗๐ (บาท)			
2.	โครงการก่อสร้างอาคารกีฬา ประจำหมู่บ้าน หมู่ที่ ๓ ต.บาง ไทรด์ บริเวณสถานีตำรวจตำบล บางไทรด์	เพื่อก่อสร้างอาคาร โครง จำนวน ๑ แห่ง	โดยก่อสร้างอาคาร หมู่ที่ ๓ ต.บางไทรด์ บริเวณสถานี ตำรวจตำบลบางไทรด์ ขนาดกว้าง ๓๘.๐๐ เมตร ลึก ๒๒.๐๐ เมตร จำนวน ๑ แห่ง รายละเอียดตาม แบบแปลนที่กำหนด	-	-	๕,๔๓๔,๐๐๐ บาท.	-	-	จำนวนโครงการ ดำเนินการ แล้วเสร็จ	เด็ก เยาวชน และประชาชน เล่นกีฬาใช้ เวลาว่างให้ เกิดประโยชน์ ต่อสุขภาพ	กอง การศึกษา ฯ/กองช่าง/ ประสาน แผน อบจ. ปี ๒๕๕๗- ๒๕๕๙
3.	โครงการก่อสร้างอาคารคลุม สนามกีฬา ประจำหมู่บ้าน หมู่ที่ ๗ ตำบลบางไทรด์ บริเวณ โรงเรียนเมืองสมุทรสาคร	เพื่อก่อสร้างอาคาร โครง จำนวน ๑ แห่ง	โดยก่อสร้างอาคาร โครงเหล็ก หมู่ที่ ๗ ตำบลบางไทรด์ บริเวณโรงเรียน เมืองสมุทรสาคร ขนาดกว้าง ๒๕.๐๐ เมตร ระยะทางยาว ๓๕.๐๐ เมตร จำนวน ๑ แห่ง รายละเอียดตาม แบบแปลนที่กำหนด	-	-	๓,๕๐๐,๐๐๐ บาท.	-	-	จำนวนโครงการ ดำเนินการ แล้วเสร็จ	เด็ก เยาวชน และประชาชน เล่นกีฬาใช้ เวลาว่างให้ เกิดประโยชน์ ต่อสุขภาพ	กอง การศึกษา ฯ/กองช่าง/ ประสาน แผน อบจ.

ที่	โครงการ	วัตถุประสงค์	เป้าหมาย ( ผลผลิตของ โครงการ )	งบประมาณ และที่มาของงบประมาณ					ตัวชี้วัด (KPI)	ผลที่คาดว่าจะ ได้รับ	หน่วยงาน ที่ รับผิดชอบ
				๒๕๖๖ (บาท)	๒๕๖๗ (บาท)	๒๕๖๘ (บาท)	๒๕๖๙ (บาท)	๒๕๗๐ (บาท)			
4.	โครงการปรับปรุงสนามกีฬา ในเขตตำบลบางไทร	-เพื่อปรับปรุงสนามกีฬา ในเขตตำบลบางไทร	ปรับปรุงสนามกีฬา ในเขต ตำบลบางไทร ดังนี้ ๑.ซ่อมแซมโครงหลังคา สนามกีฬาอนุ ประสงค์โรงเรียนเมืองฯ หมู่ที่ ๗ ๒. สนามกีฬาโรงเรียน เมืองสมุทรสาครหมู่ที่ ๗ ๓. สนามกีฬาโรงเรียนวัด บางพลี หมู่ที่ ๑๐	-	-	๑,๐๐๐,๐๐๐ อบต.	-	-	จำนวนโครงการ ดำเนินการ แล้วเสร็จ	เด็ก เยาวชน และประชาชน เล่นกีฬาใช้เวลา ว่างให้เกิด ประโยชน์ต่อ สุขภาพ	กอง การศึกษา/ กองช่าง
5.	โครงการแข่งขันกีฬา ศูนย์พัฒนาเด็กเล็กในเขตพื้นที่ ตำบลบางไทร	เพื่อจัดแข่งขันกีฬา ศูนย์พัฒนาเด็กเล็ก	เด็กเล็กในศูนย์พัฒนา เด็กเล็ก จำนวน ๕ ศูนย์	๑๐๐,๐๐๐ อบต.	๑๐๐,๐๐๐ อบต.	๑๐๐,๐๐๐ อบต.	๑๐๐,๐๐๐ อบต.	๑๐๐,๐๐๐ อบต.	จำนวนโครงการ ดำเนินการ แล้วเสร็จ	เด็กเล็กมี สุขภาพ ร่างกาย แข็งแรง	กอง การศึกษา
6.	โครงการแข่งขันกีฬาของโรงเรียนในเขต พื้นที่ตำบลบางไทร	เพื่อจัดแข่งขันกีฬาของ โรงเรียนในเขตพื้นที่ตำบล บางไทร	เด็ก และเยาวชน ในเขตพื้นที่ตำบล บางไทร จำนวน ๑๐ หมู่บ้าน	๓๐,๐๐๐ อบต.	๓๐,๐๐๐ อบต.	๓๐,๐๐๐ อบต.	๓๐,๐๐๐ อบต.	๓๐,๐๐๐ อบต.	จำนวนโครงการ ดำเนินการ แล้วเสร็จ	เด็กและเยาวชนมี สุขภาพแข็งแรง ห่างไกล ยาเสพติด	กองการศึกษา ฯ
7.	โครงการแข่งขันกีฬาเชื่อมความสัมพันธ์ ภายในตำบล บางไทร	เพื่อจัดแข่งขันกีฬาเชื่อม ความสัมพันธ์ภายในตำบล บางไทร	ประชาชนในพื้นที่ตำบล บางไทร จำนวน ๑๐ หมู่บ้าน	๕๐,๐๐๐ อบต.	๕๐,๐๐๐ อบต.	๕๐,๐๐๐ อบต.	๕๐,๐๐๐ อบต.	๕๐,๐๐๐ อบต.	จำนวนโครงการ ดำเนินการแล้วเสร็จ	ประชาชนเล่นกีฬา ใช้เวลาว่างให้เกิด ประโยชน์ต่อสุขภาพ	กองการศึกษา ฯ
8.	โครงการก่อสร้างหลังคาคลุม ที่ออกกำลังกายประจำหมู่บ้าน หมู่ที่ ๘ บริเวณที่ดินรถไฟ หน้าบ้านนายเวชยันต์ รักประเทศ	เพื่อก่อสร้างหลังคาคลุมที่ ออกกำลังกาย จำนวน ๑ แห่ง	โดยก่อสร้างหลังคาคลุมที่ ออกกำลังกาย ขนาดกว้าง ๕.๐๐ เมตร ยาว ๑๐.๐๐ รายละเอียดตามแบบแปลน ที่กำหนด	-	-	๒๐๐,๐๐๐ อบต.	-	-	จำนวนโครงการ ดำเนินการแล้วเสร็จ	ประชาชน ออกกำลังกายในที่ ร่ม	กองช่าง/ หน่วยงาน ราชการอื่นๆ ที่เกี่ยวข้อง

ที่	โครงการ	วัตถุประสงค์	เป้าหมาย ( ผลผลิตของ โครงการ )	งบประมาณ และที่มาของงบประมาณ					ตัวชี้วัด (KPI)	ผลที่คาดว่าจะได้รับ	หน่วยงาน ที่ รับผิดชอบ
				๒๕๖๖ (บาท )	๒๕๖๗ (บาท)	๒๕๖๘ (บาท)	๒๕๖๙ (บาท)	๒๕๗๐ (บาท)			
9.	โครงการก่อสร้างสนามพร้อมเครื่องออกกำลังกาย หมู่ที่ ๒ บริเวณริมเขื่อน หน้าบ้านนายสมนึก จินสมุทร	เพื่อก่อสร้างสนามเครื่องออกกำลังกาย จำนวน ๑ แห่ง	โดยก่อสร้างสนามพร้อมติดตั้งเครื่องออกกำลังกาย พร้อม รายละเอียดตามแบบแปลนที่กำหนด	๒๖๘,๐๐๐ อบต.	-	-	-	-	จำนวนโครงการดำเนินการแล้วเสร็จ	ประชาชนเล่นกีฬาใช้เวลาว่างให้เกิดประโยชน์ต่อสุขภาพ	กองการศึกษา
๑๐.	โครงการขอใช้ที่ราชพัสดุ และก่อสร้างลานอเนกประสงค์ บริเวณศาลเจ้าพ่อมงคล หมู่ที่ ๑ ตำบลบางไทรใต้	เพื่อก่อสร้างลานอเนกประสงค์ จำนวน ๑ แห่ง	ก่อสร้างลานอเนกประสงค์บริเวณศาลเจ้าพ่อมงคล	-	๕๐๐,๐๐๐ อบต.	-	-	-	ดำเนินการได้ขนาดพื้นที่	ประชาชนได้ใช้ลานอเนกประสงค์ให้เกิดประโยชน์	กองช่าง
๑๑.	โครงการก่อสร้างหลังคาคลุมสนามกีฬา หมู่ที่ ๑ ตำบลบางไทรใต้ บริเวณโรงเรียนวัดคลองซ้อ	เพื่อก่อสร้างหลังคาคลุมสนามกีฬา จำนวน ๑ แห่ง	โดยก่อสร้างอาคารขนาดกว้าง ๑๘.๐๐ เมตร ยาว ๓๐.๐๐ เมตร จำนวน ๑ แห่ง รายละเอียดตามแบบแปลนที่กำหนด	-	-	๒,๕๖๕,๐๐๐ อบต.	-	-	จำนวนโครงการดำเนินการแล้วเสร็จ	เด็กเยาวชนและประชาชนเล่นกีฬาใช้เวลาว่างให้เกิดประโยชน์	กองการศึกษา
๑๒.	โครงการก่อสร้างอาคารหลังคาโค้ง หมู่ที่ ๑ ตำบลบางไทรใต้ บริเวณศาลเจ้าพ่อมงคล	เพื่อก่อสร้างอาคารหลังคาโค้ง จำนวน ๑ แห่ง	โดยก่อสร้างอาคารหลังคาโครงเหล็ก ขนาดกว้าง ๘.๐๐ เมตร ยาว ๑๕.๐๐ เมตร จำนวน ๑ หลัง รายละเอียดตามแบบแปลนที่กำหนด	-	-	๗๘๐,๐๐๐ อบต.	-	-	จำนวนโครงการดำเนินการแล้วเสร็จ	ประชาชนมีสถานที่ใช้ให้เกิดประโยชน์	กองช่าง
<b>รวม ๑๒ โครงการ</b>				<b>448,000</b>	<b>1,680,000</b>	<b>14,659,000</b>	<b>1,180,000</b>	<b>180,000</b>			



# ยุทธศาสตร์ที่ 3

ด้านการพัฒนาการศึกษา ศาสนา และวัฒนธรรม

## ๒. บัญชีโครงการพัฒนาท้องถิ่น

รายละเอียดโครงการพัฒนา  
แผนพัฒนาท้องถิ่น ( พ.ศ. ๒๕๖๖ – พ.ศ. ๒๕๗๐ )

## องค์การบริหารส่วนตำบลบางไทรด์ อำเภอเมืองสมุทรสาคร จังหวัดสมุทรสาคร

ก. ยุทธศาสตร์จังหวัดที่ ๖ พัฒนาทรัพยากรมนุษย์ให้เต็มตามศักยภาพและสร้างสังคมใฝ่คุณธรรม

ข. ยุทธศาสตร์การพัฒนาของ อปท. ในจังหวัดสมุทรสาครที่ ๑ การพัฒนาการศึกษา

๓. ยุทธศาสตร์ด้านการพัฒนาการศึกษา ศาสนา และวัฒนธรรม

## ๓.๑ แผนงานบริหารทั่วไป

ที่	โครงการ	วัตถุประสงค์	เป้าหมาย ( ผลผลิตของ โครงการ )	งบประมาณ และที่มาของงบประมาณ					ตัวชี้วัด (KPI)	ผลที่คาดว่าจะได้รับ	หน่วยงาน ที่ รับผิดชอบ
				๒๕๖๖ (บาท )	๒๕๖๗ (บาท)	๒๕๖๘ (บาท)	๒๕๖๙ (บาท)	๒๕๗๐ (บาท)			
๑.	โครงการจัดหารวารสารประจำ ที่ทำการ อบต.บางไทรด์	เพื่อจัดหาหนังสือ พิมพ์หรือหนังสือ อื่นๆ บริการ ประชาชนที่มา ติดต่อราชการ	จัดหาหนังสือพิมพ์ หรือหนังสืออื่นๆ	๑๐,๐๐๐ อบต.	๑๐,๐๐๐ อบต.	๑๐,๐๐๐ อบต.	๑๐,๐๐๐ อบต.	๑๐,๐๐๐ อบต.	จำนวนครั้งที่ ดำเนินการ แล้วเสร็จ	ประชาชนได้ รับทราบข้อมูล ข่าวสารทันต่อ เหตุการณ์	สำนักปลัด
๒.	โครงการจัดทำเอกสารหรือสื่อ ประชาสัมพันธ์ งานขององค์การ บริหารส่วนตำบลบางไทรด์	เพื่อเผยแพร่ ประชาสัมพันธ์ งานของ อบต. ให้ ประชาชนได้รับทราบ	จัดทำเอกสารเผยแพร่ ผลงานของ อบต. บางไทรด์ จำนวน ๑๐ หมู่บ้าน	๕๐,๐๐๐ อบต.	๕๐,๐๐๐ อบต.	๕๐,๐๐๐ อบต.	๕๐,๐๐๐ อบต.	๕๐,๐๐๐ อบต.	จำนวน โครงการ ดำเนินการ แล้วเสร็จ	ประชาชนได้ รับทราบข้อมูล ข่าวสารของ อบต. บางไทรด์	สำนักปลัด กองคลัง
รวม ๒ โครงการ				๖๐,๐๐๐	๖๐,๐๐๐	๖๐,๐๐๐	๖๐,๐๐๐	๖๐,๐๐๐			

๒. บัญชีโครงการพัฒนาท้องถิ่น

แบบ ผ. ๐๒

รายละเอียดโครงการพัฒนา

แผนพัฒนาท้องถิ่น ( พ.ศ. ๒๕๖๖ – พ.ศ. ๒๕๗๐ )

องค์การบริหารส่วนตำบลบางไทรต์ อำเภอเมืองสมุทรสาคร จังหวัดสมุทรสาคร

ก.ยุทธศาสตร์จังหวัดที่ ๖ พัฒนาศักยภาพคนยุคใหม่ให้เต็มตามศักยภาพและสร้างสังคมใฝ่คุณธรรม

ข.ยุทธศาสตร์การพัฒนาของ อบท. ในจังหวัดสมุทรสาครที่ ๑ การพัฒนาการศึกษา

๓. ยุทธศาสตร์ด้านการพัฒนาการศึกษา ศาสนา และวัฒนธรรม

๓.๒ แผนงานการศึกษา

ที่	โครงการ	วัตถุประสงค์	เป้าหมาย ( ผลผลิตของ โครงการ )	งบประมาณ และที่มาของงบประมาณ					ตัวชี้วัด (KPI)	ผลที่คาดว่าจะได้รับ	หน่วยงานที่ รับผิดชอบ
				๒๕๖๖ (บาท )	๒๕๖๗ (บาท)	๒๕๖๘ (บาท)	๒๕๖๙ (บาท)	๒๕๗๐ (บาท)			
๑.	โครงการปรับปรุงพื้นที่ อบต. บางไทรต์หลังเดิมให้เป็น ศูนย์ข้อมูลทางการศึกษาอกระบบ โรงเรียน บริเวรหน้า วัดบึงขลุ่ยสิงห์	เพื่อศูนย์การศึกษาอ ระบบโรงเรียนให้ใช้ ประโยชน์	ประชาชนในพื้นที่ตำบล บางไทรต์ จำนวน ๑๐ หมู่บ้าน	-	-	๕๐,๐๐๐ อบต.	-	-	จำนวน โครงการ ดำเนินการ แล้วเสร็จ	ชุมชนมีแหล่ง เรียนรู้เพิ่มขึ้น	กอง การศึกษา ฯ/กองช่าง
๒.	โครงการก่อสร้างศูนย์การเรียนรู้ทุก หมู่บ้านในเขตพื้นที่ อบต. บางไทรต์	เพื่อก่อสร้างศูนย์ การเรียนรู้ในเขต พื้นที่ อบต. บางไทรต์	ก่อสร้างศูนย์การเรียนรู้ ในเขตพื้นที่ อบต.บางไทร ต์ จำนวน ๑ แห่ง รายละเอียดตามแบบ แปลนที่กำหนด	-	-	๔๕๐,๐๐๐ อบต.	-	-	จำนวน โครงการ ดำเนินการ แล้วเสร็จ	ส่งเสริม กระบวนการ เรียนรู้ทุก ระดับ อย่างทั่วถึง	กอง การศึกษา ฯ/กองช่าง
๓.	โครงการก่อสร้างรั้วศูนย์พัฒนา เด็กเล็กบ้านคลองซ้อ หมู่ที่ ๑ ตำบลบางไทรต์	เพื่อก่อสร้างรั้ว ศูนย์พัฒนาเด็กเล็ก จำนวน ๑ แห่ง	โดยก่อสร้างรั้ว ระยะทาง ยาว ๑๒๘.๐๐ เมตร รายละเอียดตามแบบ แปลนที่กำหนด	-	-	-	-	๖๐๐,๐๐๐ อบต.	จำนวนพื้นที่ ดำเนินการ แล้วเสร็จ	บรรเทาเหตุที่จะ เกิดในศูนย์ พัฒนาเด็กเล็ก	กองช่าง

ที่	โครงการ	วัตถุประสงค์	เป้าหมาย ( ผลผลิตของ โครงการ )	งบประมาณ และที่มาของงบประมาณ					ตัวชี้วัด (KPI)	ผลที่คาดว่าจะ ได้รับ	หน่วยงาน ที่ รับผิดชอบ
				๒๕๖๖ (บาท )	๒๕๖๗ (บาท)	๒๕๖๘ (บาท)	๒๕๖๙ (บาท)	๒๕๗๐ (บาท)			
๔.	โครงการก่อสร้างอาคาร อเนกประสงค์ประจำหมู่บ้าน หมู่ที่ ๔ ตำบลบางไทร	เพื่อก่อสร้างอาคาร อเนกประสงค์ประจำ หมู่บ้าน หมู่ที่ ๔ ตำบลบางไทร จำนวน ๑ แห่ง	โดยก่อสร้างอาคารชนิด คสล. ชั้นเดียว หมู่ที่ ๔ ขนาดกว้าง ๓๕.๐๐ เมตร ยาว ๕๐.๐๐ เมตร จำนวน ๑ แห่ง รายละเอียดตามแบบแปลนที่ กำหนด	-	-	-	๖,๐๐๐,๐๐๐ อบต.	-	จำนวน โครงการ ดำเนินการ แล้วเสร็จ	เพื่อใช้ ประโยชน์ใน การจัด กิจกรรมต่าง ๆ ของประชาชน	กองช่าง/ อบจ.
๕.	โครงการปรับปรุงสนามเด็กเล่น ศูนย์พัฒนาเด็กเล็ก ภายในตำบล บางไทร	เพื่อปรับปรุงสนาม เด็กเล่น ศูนย์พัฒนา เด็กเล็กภายในตำบล บางไทร	ศูนย์พัฒนาเด็กเล็ก ภายในตำบลบางไทร จำนวน ๕ ศูนย์	-	๒๐๐,๐๐๐ อบต.	-	-	-	จำนวน โครงการ ดำเนินการ แล้วเสร็จ	เด็กเล็กมีพัฒนา การที่ดีและใช้ เวลาว่างให้เป็น ประโยชน์	กอง การศึกษา ฯ/กองช่าง
๖.	โครงการก่อสร้างรั้วศูนย์พัฒนา เด็กเล็กวัดบางน้ำวน หมู่ที่ ๔ ตำบลบางไทร	เพื่อก่อสร้างรั้ว ศูนย์พัฒนาเด็กเล็ก จำนวน ๑ แห่ง	โดยก่อสร้างรั้ว คสล. ระยะทางยาว ๑๕๒.๐๐ ม. พร้อม ประตูสแตนเลสของศูนย์ พัฒนาเด็กเล็กวัดบาง น้ำวน หมู่ที่ ๔ ตำบล บางไทร จำนวน ๑ แห่ง	-	-	-	๕๕๐,๐๐๐ อบต.	-	จำนวน โครงการ ดำเนินการ แล้วเสร็จ	บรรเทาเหตุที่จะ เกิดในศูนย์ พัฒนาเด็กเล็ก	กอง การศึกษา ฯ/กองช่าง
๗.	โครงการก่อสร้างหอประชุม อเนกประสงค์ชั้นเดียว หมู่ที่ ๔ ตำบลบางไทร บริเวณโรงเรียน วัดบางน้ำวน	เพื่อก่อสร้างอาคาร คสล.ชั้นเดียว จำนวน ๑ แห่ง	โดยก่อสร้างอาคาร คสล. ชั้นเดียว หมู่ที่ ๔ ตำบลบางไทร บริเวณ โรงเรียนวัดบางน้ำวน ขนาดกว้าง ๑๐.๐๐ ม. ยาว ๒๐.๐๐ ม. จำนวน ๑ แห่ง ตามแบบ อบต. กำหนด	-	-	-	๒,๒๐๐,๐๐๐ อบต.	-	จำนวน โครงการ ดำเนินการ แล้วเสร็จ	เป็นสถานที่ สำหรับประชาชน ในพื้นที่ใช้จัด กิจกรรมร่วมกัน	กอง การศึกษา ฯ/กองช่าง/ อบจ./ส.ส.

ที่	โครงการ	วัตถุประสงค์	เป้าหมาย ( ผลผลิตของ โครงการ )	งบประมาณ และที่มาของงบประมาณ					ตัวชี้วัด (KPI)	ผลที่คาดว่าจะได้รับ	หน่วยงาน ที่ รับผิดชอบ
				๒๕๖๖ (บาท )	๒๕๖๗ (บาท)	๒๕๖๘ (บาท)	๒๕๖๙ (บาท)	๒๕๗๐ (บาท)			
๘.	โครงการก่อสร้างอาคาร อเนกประสงค์ หมู่ที่ ๖ ต.บางไทรต บริเวณ โรงเรียนวัดเกตุมดีช	เพื่อก่อสร้างอาคาร คสล.ชั้นเดียว จำนวน ๑ แห่ง	โดยก่อสร้างอาคาร คสล. ชั้นเดียว หมู่ที่ ๖ ต.บาง ไทรต บริเวณโรงเรียน วัดเกตุมดีช ขนาดกว้าง ๒๐.๐๐ ม. ยาว ๔๐.๐๐ ม. จำนวน ๑ แห่ง ตาม แบบ อบต. กำหนด	-	๗,๗๐๐,๐๐๐ อบต.	-	-	-	จำนวน โครงการ ดำเนินการ แล้วเสร็จ	เป็นสถานที่ สำหรับ ประชาชนใน พื้นที่ใช้จัด กิจกรรม ร่วมกัน	กอง การศึกษา ฯ/กองช่าง / อบจ./ส.ส.
๙.	โครงการก่อสร้างอาคารเรียน ๓ ชั้น หมู่ที่ ๖ ตำบลบางไทรต บริเวณโรงเรียนวัดเกตุมดีศรีวราราม	เพื่อก่อสร้างอาคาร เรียน ขนาด ๘ ห้องเรียน ๓ ชั้น ใต้ถุนโล่ง จำนวน ๑ หลัง	โดยก่อสร้างอาคารเรียน ขนาด ๘ ห้องเรียน ๓ ชั้น ใต้ถุนโล่ง จำนวน ๑ แห่ง ตามแบบ อบต. กำหนด	-	-	๕,๐๐๐,๐๐๐ อบต.	-	-	จำนวน โครงการ ดำเนินการ แล้วเสร็จ	เด็กนักเรียนมี สถานที่ สำหรับเรียน หนังสือ	กอง การศึกษา ฯ/กองช่าง/ อบจ./ส.ส./ งบพัฒนา จังหวัด
๑๐.	โครงการก่อสร้างอาคารหอประชุม โรงเรียนเมืองสมุทรสาคร หมู่ที่ ๗ ตำบลบางไทรต	เพื่อก่อสร้างอาคาร คสล.ชั้นเดียว จำนวน ๑ หลัง	โดยก่อสร้างอาคาร คสล.ชั้นเดียว บริเวณ โรงเรียนเมืองสมุทรสาคร หมู่ที่ ๗ ขนาดกว้าง ๒๐.๐ ม. ยาว ๔๐.๐๐ ม. จำนวน ๑ หลัง ตามแบบ อบต.กำหนด	๗,๒๐๐,๐๐๐ อบต.	-	-	-	-	จำนวน โครงการ ดำเนินการ แล้วเสร็จ	เป็นสถานที่ สำหรับ ประชาชน ในพื้นที่ใช้จัด กิจกรรม ร่วมกัน	กอง การศึกษา ฯ/ประสาน แผน อบจ. พ.ศ. ๒๕๕๗- ๒๕๕๙
๑๑.	โครงการปรับปรุงศูนย์พัฒนา เด็กเล็ก ภายในตำบลบางไทรต	เพื่อปรับปรุงศูนย์ พัฒนาเด็กเล็กในเขต พื้นที่ตำบลบางไทรต จำนวน ๕ ศูนย์	ปรับปรุงศูนย์พัฒนาเด็กเล็ก หมู่ที่ ๑,๔,๖,๗,๑๐ จำนวน ๕ ศูนย์ ตามแบบ อบต. กำหนด	๑,๐๐๐,๐๐๐ อบต.	๕๐๐,๐๐๐ อบต.	๕๐๐,๐๐๐ อบต.	๕๐๐,๐๐๐ อบต.	๕๐๐,๐๐๐ อบต.	จำนวน โครงการ ดำเนินการ แล้วเสร็จ	เด็กก่อนวัย เรียนมี สถานที่ดี	กอง การศึกษา ฯ/กองช่าง

ที่	โครงการ	วัตถุประสงค์	เป้าหมาย ( ผลผลิตของ โครงการ )	งบประมาณ และที่มาของงบประมาณ					ตัวชี้วัด (KPI)	ผลที่คาดว่าจะ ได้รับ	หน่วยงาน ที่ รับผิดชอบ
				๒๕๖๖ (บาท )	๒๕๖๗ (บาท)	๒๕๖๘ (บาท)	๒๕๖๙ (บาท)	๒๕๗๐ (บาท)			
๑๒.	โครงการปรับปรุงเครื่องกรองน้ำให้มีน้ำดื่มที่สะอาดได้มาตรฐานสำหรับนักเรียนในโรงเรียนและศูนย์พัฒนา	เพื่อจัดหาน้ำดื่มที่สะอาดได้มาตรฐานสำหรับเด็กเล็กและนักเรียนในเขตพื้นที่ตำบลบางไทร	โรงเรียน จำนวน ๖ แห่ง และศูนย์พัฒนาเด็กเล็ก จำนวน ๕ แห่ง ในเขตพื้นที่ตำบลบางไทร	๑๐๐,๐๐๐ อบต.	๑๐๐,๐๐๐ อบต.	๑๐๐,๐๐๐ อบต.	๑๐๐,๐๐๐ อบต.	๑๐๐,๐๐๐ อบต.	จำนวน โครงการ ดำเนินการ แล้วเสร็จ	เด็กเล็กและ นักเรียนมีน้ำ สะอาดและ ถูกสุขอนามัย	กอง การศึกษา ฯ/กอง สาธารณสุข ฯ
๑๓.	โครงการจัดการเรียนการสอนของศูนย์พัฒนาเด็กเล็กในเขตตำบลบางไทร	เพื่อจัดการเรียนการสอนของศูนย์พัฒนาเด็กเล็กในเขตตำบลบางไทร เช่น วัสดุ อุปกรณ์ ฯลฯ (รายหัว) หัวละ ๑,๗๐๐ บาท	ศูนย์พัฒนาเด็กเล็ก จำนวน ๕ แห่ง ในเขตพื้นที่ อบต.บางไทร	๕๐๐,๐๐๐ อบต.	๕๐๐,๐๐๐ อบต.	๕๐๐,๐๐๐ อบต.	๕๐๐,๐๐๐ อบต.	๕๐๐,๐๐๐ อบต.	จำนวน โครงการ ดำเนินการ แล้วเสร็จ	มีวัสดุ อุปกรณ์ และ สื่อการเรียน ที่เพียงพอต่อ พัฒนาการเด็ก เล็ก	กอง การศึกษาฯ
๑๔.	โครงการอาหารเสริม (นม) โรงเรียนในเขตพื้นที่ อบต.บางไทร	เพื่อจัดหานมให้นักเรียนของโรงเรียนในเขตพื้นที่ อบต.บางไทร	จัดหานมให้นักเรียนของโรงเรียน จำนวน ๕ แห่งในเขตพื้นที่ อบต.บางไทร	๒,๐๐๐,๐๐๐ อบต.	๒,๐๐๐,๐๐๐ อบต.	๒,๐๐๐,๐๐๐ อบต.	๒,๐๐๐,๐๐๐ อบต.	๒,๐๐๐,๐๐๐ อบต.	จำนวน โครงการ ดำเนินการ แล้วเสร็จ	นักเรียนมี พัฒนาการ ด้านร่างกายที่ แข็งแรง	กอง การศึกษา ฯ/เงิน อุดหนุนรัฐ
๑๕.	โครงการอาหารเสริม (นม) ศูนย์พัฒนาเด็กเล็กในเขตพื้นที่ อบต.บางไทร	เพื่อจัดหานมให้เด็กเล็กของศูนย์พัฒนาเด็กเล็กในเขตพื้นที่ อบต.บางไทร	จัดหานมให้ศูนย์พัฒนาเด็กเล็ก จำนวน ๕ แห่งในเขตพื้นที่ อบต.บางไทร	๖๐๐,๐๐๐ อบต.	๖๐๐,๐๐๐ อบต.	๖๐๐,๐๐๐ อบต.	๖๐๐,๐๐๐ อบต.	๖๐๐,๐๐๐ อบต.	จำนวน โครงการ ดำเนินการ แล้วเสร็จ	เด็กเล็กมี พัฒนา การด้าน ร่างกายที่ แข็งแรง เจริญเติบโต	กอง การศึกษา ฯ/เงิน อุดหนุนรัฐ
๑๖.	อุดหนุนอาหารกลางวันโรงเรียนในเขตพื้นที่ อบต.บางไทร	เพื่อจัดหาอาหารกลางวันให้นักเรียนของโรงเรียนในเขตพื้นที่ อบต.บางไทร	จัดหาอาหารกลางวันให้นักเรียนของโรงเรียน จำนวน ๕ แห่งในเขตพื้นที่ อบต.บางไทร	๓,๒๐๐,๐๐๐ อบต.	๓,๒๐๐,๐๐๐ อบต.	๓,๒๐๐,๐๐๐ อบต.	๓,๒๐๐,๐๐๐ อบต.	๓,๒๐๐,๐๐๐ อบต.	จำนวน โครงการ ดำเนินการ แล้วเสร็จ	เด็กนักเรียนมี พัฒนา การด้าน ร่างกายที่ เหมาะสมกับวัย	กอง การศึกษา ฯ/เงิน อุดหนุนรัฐ

ที่	โครงการ	วัตถุประสงค์	เป้าหมาย ( ผลผลิตของ โครงการ )	งบประมาณ และที่มาของงบประมาณ					ตัวชี้วัด (KPI)	ผลที่คาดว่าจะ ได้รับ	หน่วยงาน ที่ รับผิดชอบ
				๒๕๖๖ (บาท )	๒๕๖๗ (บาท)	๒๕๖๘ (บาท)	๒๕๖๙ (บาท)	๒๕๗๐ (บาท)			
๑๗.	โครงการอาหารกลางวันศูนย์พัฒนาเด็กเล็กในเขตพื้นที่ อบต.บางไทรวัด	เพื่อจัดหาอาหารกลางวันให้เด็กเล็กของศูนย์พัฒนาเด็กเล็กในเขตพื้นที่ อบต.บางไทรวัด	จัดหาอาหารกลางวันให้เด็กเล็กของศูนย์พัฒนาเด็กเล็ก จำนวน ๕ แห่ง ในเขตพื้นที่ อบต.บางไทรวัด	๑,๖๕๐,๐๐๐ อบต.	๑,๖๕๐,๐๐๐ อบต.	๑,๖๕๐,๐๐๐ อบต.	๑,๖๕๐,๐๐๐ อบต.	๑,๖๕๐,๐๐๐ อบต.	จำนวนโครงการ ดำเนินการ แล้ว เสร็จ	เด็กนักเรียนมีพัฒนาการด้านร่างกายที่เหมาะสมกับวัย	กองการศึกษาฯ/เงินอุดหนุนรัฐ
๑๘.	โครงการพัฒนาครูผู้ดูแลเด็ก/ผู้ดูแลเด็กของศูนย์พัฒนาเด็กเล็กในเขตพื้นที่ อบต.บางไทรวัด	เพื่อฝึกอบรมพัฒนาศักยภาพของครูผู้ดูแลเด็ก/ผู้ดูแลเด็กของศูนย์พัฒนาเด็กเล็กในเขตพื้นที่ อบต.บางไทรวัด	การพัฒนาครูผู้ดูแลเด็กจำนวน ๕ แห่ง ในเขตพื้นที่ อบต.บางไทรวัด	๓๖,๐๐๐ อบต.	๓๖,๐๐๐ อบต.	๓๖,๐๐๐ อบต.	๓๖,๐๐๐ อบต.	๓๖,๐๐๐ อบต.	จำนวนโครงการ ดำเนินการ แล้วเสร็จ	ครูผู้ดูแลเด็กมีพัฒนาการการสอนที่ดี	กองการศึกษาฯ
๑๙.	โครงการพัฒนาศูนย์พัฒนาเด็กเล็ก เพื่อเป็นแหล่งเรียนรู้และศึกษาตามอัธยาศัย	เพื่อเป็นค่าใช้จ่ายในการจัดกิจกรรมต่างๆ รวมถึงเป็นแหล่งเรียนรู้และการศึกษาตามอัธยาศัย	ศูนย์พัฒนาเด็กเล็กจำนวน ๕ แห่ง ในเขตพื้นที่ อบต.บางไทรวัด	๑๐๐,๐๐๐ อบต.	๑๐๐,๐๐๐ อบต.	๑๐๐,๐๐๐ อบต.	๑๐๐,๐๐๐ อบต.	๑๐๐,๐๐๐ อบต.	จำนวนโครงการ ดำเนินการ แล้วเสร็จ	เด็กเล็กมีพัฒนาการที่ดีเพื่อเป็นแหล่งเรียนรู้และการศึกษาตามอัธยาศัย	กองการศึกษาฯ
๒๐.	โครงการบริหารจัดการการดำเนินงานของศูนย์พัฒนาเด็กเล็ก ฯลฯ	เพื่อเป็นค่าใช้จ่ายในการดำเนินงานของศูนย์พัฒนาเด็กเล็ก	ศูนย์พัฒนาเด็กเล็กจำนวน ๕ แห่ง ในเขตพื้นที่ อบต.บางไทรวัด	๑๐๐,๐๐๐ อบต.	๑๐๐,๐๐๐ อบต.	๑๐๐,๐๐๐ อบต.	๑๐๐,๐๐๐ อบต.	๑๐๐,๐๐๐ อบต.	จำนวนโครงการ ดำเนินการ แล้วเสร็จ	ศูนย์พัฒนาเด็กเล็กมีการบริหารแบบมีศักยภาพ	กองการศึกษาฯ
๒๑.	โครงการจัดงานวันเด็ก ในเขตพื้นที่ อบต.บางไทรวัด	เพื่อเป็นค่าใช้จ่ายในการจัดงานวันเด็กในเขตพื้นที่ อบต.บางไทรวัด	เด็กและเยาวชนในพื้นที่ อบต.บางไทรวัด จำนวน ๑๐ หมู่บ้าน	๒๐๐,๐๐๐ อบต.	๒๐๐,๐๐๐ อบต.	๒๐๐,๐๐๐ อบต.	๒๐๐,๐๐๐ อบต.	๒๐๐,๐๐๐ อบต.	จำนวนโครงการ ดำเนินการ แล้วเสร็จ	เด็กและเยาวชนได้มีพัฒนาการทางกายใจ	กองการศึกษาฯ

ที่	โครงการ	วัตถุประสงค์	เป้าหมาย ( ผลผลิตของ โครงการ )	งบประมาณ และที่มาของงบประมาณ					ตัวชี้วัด (KPI)	ผลที่คาดว่าจะ ได้รับ	หน่วยงาน ที่ รับผิดชอบ
				๒๕๖๖ (บาท )	๒๕๖๗ (บาท)	๒๕๖๘ (บาท)	๒๕๖๙ (บาท)	๒๕๗๐ (บาท)			
๒๒.	โครงการจัดงานบัณฑิตน้อย ในเขตพื้นที่ อบต.บางไทร	เพื่อค่าใช้จ่ายในการ จัดงานบัณฑิตน้อย ในเขตพื้นที่ อบต.บางไทร	ศูนย์พัฒนาเด็กเล็ก จำนวน ๕ แห่ง ในเขตพื้นที่ อบต. บางไทร	๕๐,๐๐๐ อบต.	๕๐,๐๐๐ อบต.	๕๐,๐๐๐ อบต.	๕๐,๐๐๐ อบต.	๕๐,๐๐๐ อบต.	จำนวนโครงการ ดำเนินการ แล้วเสร็จ	ส่งเสริมจิตใจให้ สำเร็จ การศึกษา	กอง การศึกษา
๒๓	โครงการสนับสนุนค่าใช้จ่าย การบริหารสถานศึกษา	เพื่อค่าใช้จ่ายในการ บริหารสถานศึกษา	-ค่าน้ำสื่อเรียนเด็กปฐมวัย (อายุ ๓ - ๕ ปี) อัตราคนละ ๒๐๐ บาท/ปี จำนวน ๒๐๐ คน เป็นเงิน ๔๐,๐๐๐ บาท -ค่าอุปกรณ์การเรียน อัตรา คนละ ๒๐๐ บาท/ปี จำนวน ๒๐๐ คน เป็นเงิน ๔๐,๐๐๐ บาท -ค่าเครื่องแบบนักเรียน อัตรา คนละ ๓๐๐ บาท/ปี จำนวน ๒๐๐ คน เป็นเงิน ๖๐,๐๐๐ บาท -ค่ากิจกรรมพัฒนาผู้เรียน อัตราคนละ ๔๓๐ บาท/ปี จำนวน ๒๐๐ คน เป็นเงิน ๘๖,๐๐๐ บาท	๒๒๖,๐๐๐ อบต.	๒๒๖,๐๐๐ อบต.	๒๒๖,๐๐๐ อบต.	๒๒๖,๐๐๐ อบต.	๒๒๖,๐๐๐ อบต.	จำนวนโครงการ ดำเนินการแล้ว เสร็จ	มีวัสดุอุปกรณ์กา เรียนที่เพียงพอใ การพัฒนา	กอง การศึกษา
๒๔	โครงการสนับสนุนค่าใช้จ่าย การบริหารสถานศึกษา (ค่าพัฒนาผู้ประกอบการวิชาชีพ)	เพื่อเป็นค่าพัฒนา ผู้ประกอบการวิชาชีพสังกัด ศูนย์พัฒนา เด็กเล็ก อบต. บางไทร	ค่าพัฒนาผู้ประกอบการ วิชาชีพสังกัดศูนย์พัฒนา เด็กเล็ก อบต.บางไทร จำนวน ๑๑ คนๆ ละ เป็น เงิน ๑๐,๐๐๐ บาท	๑๑๐,๐๐๐ อบต.	๑๑๐,๐๐๐ อบต.	๑๑๐,๐๐๐ อบต.	๑๑๐,๐๐๐ อบต.	๑๑๐,๐๐๐ อบต.	จำนวนการพัฒนา ผู้ประกอบการวิชาชีพ แล้วเสร็จ	ผู้ประกอบการวิชาชีพ ได้รับการพัฒนา มากขึ้น	กอง การศึกษา
25.	โครงการปรับปรุงห้องน้ำโรงเรียน วัดบางพลี บ้านบางพลี หมู่ที่ 10	ปรับปรุงห้องน้ำ 1 แห่ง	ปรับปรุงห้องน้ำ จำนวน 1 แห่ง รายละเอียดตามแบบ ที่องค์การบริหารส่วนตำบล บางไทรกำหนด		200,000 อบต.				จำนวนโครงการ ดำเนินการแล้ว เสร็จ	ประชาชนได้รับบริ การสาธารณะที่ สะดวกสบายมาก ขึ้น	กองช่าง
รวม ๒5 โครงการ				17,072,000	17,472,000	14,872,000	18,122,000	9,972,000			



## ๒. บัญชีโครงการพัฒนาท้องถิ่น

แบบ ผ. ๐๒

### รายละเอียดโครงการพัฒนา

แผนพัฒนาท้องถิ่น ( พ.ศ. ๒๕๖๖ – พ.ศ. ๒๕๗๐ )

องค์การบริหารส่วนตำบลบางไทรดี อำเภอเมืองสมุทรสาคร จังหวัดสมุทรสาคร

ก. ยุทธศาสตร์จังหวัดที่ ๖ พัฒนาทรัพยากรมนุษย์ให้เต็มตามศักยภาพและสร้างสังคมใฝ่คุณธรรม

ข. ยุทธศาสตร์การพัฒนาของ อปท. ในจังหวัดสมุทรสาครที่ ๑ การพัฒนาการศึกษา

๓. ยุทธศาสตร์ด้านการพัฒนาการศึกษา ศาสนา และวัฒนธรรม

#### ๓.๓ แผนงานสาธารณสุข

ที่	โครงการ	วัตถุประสงค์	เป้าหมาย ( ผลผลิตของ โครงการ )	งบประมาณ และที่มาของงบประมาณ					ตัวชี้วัด (KPI)	ผลที่คาดว่าจะได้รับ	หน่วยงาน ที่ รับผิดชอบ
				๒๕๖๖ (บาท )	๒๕๖๗ (บาท)	๒๕๖๘ (บาท)	๒๕๖๙ (บาท)	๒๕๗๐ (บาท)			
๑.	โครงการจัดทำเอกสารหรือสื่อประชาสัมพันธ์งานขององค์การบริหารส่วนตำบลบางไทรดี	เพื่อเผยแพร่ประชาสัมพันธ์งานของ อบต. ให้ประชาชนได้รับทราบ	จัดทำเอกสารเผยแพร่ผลงานของ อบต. บางไทรดี จำนวน ๑๐ หมู่บ้าน	๕๐,๐๐๐ อบต.	๕๐,๐๐๐ อบต.	๕๐,๐๐๐ อบต.	๕๐,๐๐๐ อบต.	๕๐,๐๐๐ อบต.	จำนวนโครงการดำเนินการแล้วเสร็จ	ประชาชนได้รับทราบข้อมูลข่าวสารของ อบต. บางไทรดี	กองสาธารณสุขและสิ่งแวดล้อม
รวม ๑ โครงการ				๕๐,๐๐๐	๕๐,๐๐๐	๕๐,๐๐๐	๕๐,๐๐๐	๕๐,๐๐๐			

๒. บัญชีโครงการพัฒนาท้องถิ่น

แบบ ผ.  
๐๒

รายละเอียดโครงการพัฒนา  
แผนพัฒนาท้องถิ่น ( พ.ศ. ๒๕๖๖ – พ.ศ. ๒๕๗๐ )

องค์การบริหารส่วนตำบลบางโทรัด อำเภอเมืองสมุทรสาคร จังหวัดสมุทรสาคร

ก. ยุทธศาสตร์จังหวัดที่ ๖ พัฒนาทรัพยากรมนุษย์ให้เต็มตามศักยภาพและสร้างสังคมใฝ่คุณธรรม

ข. ยุทธศาสตร์การพัฒนาของ อปท. ในจังหวัดสมุทรสาครที่ ๑ การพัฒนาการศึกษา

๓. ยุทธศาสตร์ด้านการพัฒนาการศึกษา ศาสนา และวัฒนธรรม

๓.๔ แผนงานสร้างความเข้มแข็งของชุมชน

ที่	โครงการ	วัตถุประสงค์	เป้าหมาย ( ผลผลิตของ โครงการ )	งบประมาณ และที่มาของงบประมาณ					ตัวชี้วัด (KPI)	ผลที่คาดว่าจะได้รับ	หน่วยงาน ที่ รับผิดชอบ
				๒๕๖๖ (บาท )	๒๕๖๗ (บาท)	๒๕๖๘ (บาท)	๒๕๖๙ (บาท)	๒๕๗๐ (บาท)			
๑.	โครงการปรับปรุงอาคารศาลา อเนกประสงค์ประจำหมู่บ้าน หมู่ที่ ๓ ต.บางโทรัด	เพื่อปรับปรุงอาคาร และศาลาประจำหมู่บ้านหมู่ที่ ๓ ตำบลบางโทรัด	โดยปรับปรุงอาคาร อเนกประสงค์ประจำ หมู่บ้าน หมู่ที่ ๓	-	-	-	-	๔๐๐,๐๐๐ อบต.	จำนวน โครงการ ดำเนินการ แล้วเสร็จ	เป็นสถานที่ สำหรับ ประชาชนใน พื้นที่ใช้ ประโยชน์ ร่วมกัน	กองช่าง/ อบจ./ส.ส.
๒.	โครงการติดตั้งระบบเสียงแบบไร้ สาย	เพื่อให้ประชาชน ได้รับทราบข้อมูล ข่าวสารอย่างทั่วถึง	ติดตั้งระบบเสียงแบบไร้ สายครบทุกหมู่บ้าน หมู่ที่ ๑-๑๐	๓,๐๐๐,๐๐๐ อบต.	-	-	-	-	จำนวน โครงการ ดำเนินการ แล้วเสร็จ	ประชาชนได้ รับทราบ ข่าวสารอย่าง รวดเร็วและ ทั่วถึง	กองช่าง

ที่	โครงการ	วัตถุประสงค์	เป้าหมาย ( ผลผลิตของ โครงการ )	งบประมาณ และที่มาของงบประมาณ					ตัวชี้วัด (KPI)	ผลที่คาดว่าจะได้รับ	หน่วยงาน ที่ รับผิดชอบ
				๒๕๖๖ (บาท )	๒๕๖๗ (บาท)	๒๕๖๘ (บาท)	๒๕๖๙ (บาท)	๒๕๗๐ (บาท)			
๓.	โครงการก่อสร้างหอกระจายข่าวประจำหมู่บ้านทุกหมู่บ้าน	เพื่อก่อสร้างหอกระจายข่าวประจำหมู่บ้านทุกหมู่บ้าน	๑. ก่อสร้างหอกระจายข่าว หมู่ที่ ๓ ต.บางไทรไร่ บริเวณที่ดินนางวรากุล เล้าเกร็ง จำนวน ๑ แห่ง ๒. ก่อสร้างหอกระจายข่าว หมู่ที่ ๖ ต.บางไทรไร่ บริเวณที่ทำการ อบต. จำนวน ๑ แห่ง ๓. ก่อสร้างหอกระจายข่าวประจำหมู่บ้าน หมู่ที่ ๙ บริเวณที่ดินนายประสาน แดงศาลา จำนวน ๑ แห่ง	-	-	-	-	๖๐๐,๐๐๐ อบต.	จำนวนโครงการดำเนินการแล้วเสร็จ	เพื่อบริการให้ประชาชนได้รับทราบข้อมูลข่าวสารอย่างทั่วถึง	กองช่าง
๔.	โครงการตามหลักเศรษฐกิจพอเพียง	เพื่อฝึกอบรมหรือจัดกิจกรรมปลูกฝังให้นักเรียนรู้จักการดำรงชีวิตตามหลักเศรษฐกิจพอเพียง	โรงเรียน จำนวน ๕ แห่ง ในเขตพื้นที่ อบต.บางไทรไร่	๕๐,๐๐๐ อบต.	๕๐,๐๐๐ อบต.	๕๐,๐๐๐ อบต.	๕๐,๐๐๐ อบต.	๕๐,๐๐๐ อบต.	จำนวนโครงการดำเนินการแล้วเสร็จ	นักเรียนสามารถการดำรงชีวิตตามหลักเศรษฐกิจพอเพียงพอเพียงได้	สำนักปลัด
รวม ๔ โครงการ				3,๐5๐,๐๐๐	๕๐,๐๐๐	๕๐,๐๐๐	๕๐,๐๐๐	๑,๐5๐,๐๐๐			

## ๒. บัญชีโครงการพัฒนาท้องถิ่น

## รายละเอียดโครงการพัฒนา

แผนพัฒนาท้องถิ่น ( พ.ศ. ๒๕๖๖ – พ.ศ. ๒๕๗๐)

องค์การบริหารส่วนตำบลบางไทรไร่ อำเภอเมืองสมุทรสาคร จังหวัดสมุทรสาคร

ก. ยุทธศาสตร์จังหวัดที่ ๖ พัฒนาทรัพยากรมนุษย์ให้เต็มตามศักยภาพและสร้างสังคมใฝ่คุณธรรม

ข. ยุทธศาสตร์การพัฒนาของ อปท. ในจังหวัดสมุทรสาครที่ ๑ การพัฒนาการศึกษา

๓. ยุทธศาสตร์ด้านการพัฒนาการศึกษา ศาสนา และวัฒนธรรม

## ๓.๕ แผนงานการศาสนาและวัฒนธรรมและนันทนาการ

ที่	โครงการ	วัตถุประสงค์	เป้าหมาย ( ผลผลิตของ โครงการ )	งบประมาณ และที่มาของงบประมาณ					ตัวชี้วัด (KPI)	ผลที่คาดว่าจะได้รับ	หน่วยงาน ที่ รับผิดชอบ
				๒๕๖๖ (บาท )	๒๕๖๗ (บาท)	๒๕๖๘ (บาท)	๒๕๖๙ (บาท)	๒๕๗๐ (บาท)			
๑.	โครงการสืบสานวัฒนธรรมประเพณีรดน้ำขอพรผู้สูงอายุประจำปี	เพื่อจัดกิจกรรมสืบทอดประเพณีสงกรานต์ให้ดำรงอยู่และส่งเสริมวัฒนธรรมเคารพผู้สูงอายุ	ประชาชนในเขตพื้นที่ตำบลบางไทรไร่ จำนวน ๑๐ หมู่บ้าน	๑๐๐,๐๐๐ อบต.	๑๐๐,๐๐๐ อบต.	๑๐๐,๐๐๐ อบต.	๑๐๐,๐๐๐ อบต.	๑๐๐,๐๐๐ อบต.	จำนวนโครงการดำเนินการแล้วเสร็จ	ผู้เข้าร่วมโครงการสืบทอดวัฒนธรรมและประเพณีต่อไป	กองการศึกษาฯ
๒.	อุดหนุนสภาวัฒนธรรมตำบลบางไทรไร่	เพื่อสนับสนุนการดำเนินงานสภาวัฒนธรรมตำบลบางไทรไร่	ประชาชนในเขตพื้นที่ตำบลบางไทรไร่ จำนวน ๑๐ หมู่บ้าน	๑๐๐,๐๐๐ อบต.	๑๐๐,๐๐๐ อบต.	๑๐๐,๐๐๐ อบต.	๑๐๐,๐๐๐ อบต.	๑๐๐,๐๐๐ อบต.	จำนวนโครงการดำเนินการแล้วเสร็จ	สร้างความรู้สึกที่ดีต่อกันในตำบลบางไทรไร่	กองการศึกษาฯ
๓.	โครงการสืบสานงานประเพณีและวัฒนธรรมต่างๆ หรือร่วมกับหน่วยงานราชการอื่นๆ ฯลฯ	เพื่อจัดกิจกรรมงานประเพณีและวัฒนธรรมต่างๆ	ประชาชนในเขตพื้นที่ตำบลบางไทรไร่ จำนวน ๑๐ หมู่บ้าน	๕๐,๐๐๐ อบต.	๕๐,๐๐๐ อบต.	๕๐,๐๐๐ อบต.	๕๐,๐๐๐ อบต.	๕๐,๐๐๐ อบต.	จำนวนโครงการดำเนินการแล้วเสร็จ	ประชาชนมีส่วนร่วมในการอนุรักษ์ประเพณีและวัฒนธรรม	กองการศึกษาฯ
รวม ๓ โครงการ				๒๕๐,๐๐๐	๒๕๐,๐๐๐	๒๕๐,๐๐๐	๒๕๐,๐๐๐	๒๕๐,๐๐๐			

# ยุทธศาสตร์ที่ 4

ด้านการพัฒนาโครงสร้างพื้นฐาน



ที่	โครงการ	วัตถุประสงค์	เป้าหมาย ( ผลผลิตของ โครงการ )	งบประมาณ และที่มาของงบประมาณ					ตัวชี้วัด (KPI)	ผลที่คาดว่าจะได้รับ	หน่วยงาน ที่ รับผิดชอบ
				๒๕๖๖ (บาท )	๒๕๖๗ (บาท)	๒๕๖๘ (บาท)	๒๕๖๙ (บาท)	๒๕๗๐ (บาท)			
2.	โครงการอุดหนุน การไฟฟ้าส่วนภูมิภาค จังหวัดสมุทรสาคร	-เพื่อเปลี่ยนเสาไฟฟ้าเดิม จากเสาไม้ มาเป็นเสาไฟฟ้า คสล. หมู่ที่ ๑ ต.บางไทรใต้ เริ่มบริเวณวัดคลองซื่อ ถึงถนนเชื่อม ซอย ๓ จำนวน ๑ แห่ง	รายละเอียดตามที่ การไฟฟ้าส่วนภูมิภาค จังหวัดสมุทรสาคร กำหนด	-	-	๔๐๐,๐๐๐ อบต.	-	-	จำนวนพื้นที่ ดำเนินการ แล้วเสร็จ	ประชาชน ได้รับความ ปลอดภัยใน ชีวิตและ ทรัพย์สิน	กองช่าง
3.	โครงการอุดหนุน การไฟฟ้าส่วนภูมิภาค จังหวัดสมุทรสาคร	-เพื่อย้ายแนวเขตไฟฟ้าแรงต่ำ หมู่ที่ ๑ เริ่มจากบริเวณริม คลองท่าแร่โดยย้ายไป ริมถนนสายบางสะแก จำนวน ๑ แห่ง	รายละเอียดตามที่ การไฟฟ้าส่วนภูมิภาค จังหวัดสมุทรสาคร กำหนด	-	-	-	๕๐๐,๐๐๐ อบต.	-	จำนวนพื้นที่ ดำเนินการ แล้วเสร็จ	ประชาชน ได้รับความ ปลอดภัยใน ชีวิตและ ทรัพย์สิน	กองช่าง

ที่	โครงการ	วัตถุประสงค์	เป้าหมาย ( ผลผลิตของ โครงการ )	งบประมาณ และที่มาของงบประมาณ					ตัวชี้วัด (KPI)	ผลที่คาดว่าจะ ได้รับ	หน่วยงาน ที่ รับผิดชอบ
				๒๕๖๖ (บาท )	๒๕๖๗ (บาท)	๒๕๖๘ (บาท)	๒๕๖๙ (บาท)	๒๕๗๐ (บาท)			
4.	อุดหนุนการประปาส่วน ภูมิภาคจังหวัดสมุทรสาคร	เพื่อขยายเขตระบบจำหน่าย น้ำประปา ในเขตพื้นที่ตำบล บางโทรัด	-ขยายเขตระบบ จำหน่าย น้ำประปา จำนวน 10 หมู่บ้าน ดังนี้ หมู่ที่ ๑ หมู่ที่ ๒ หมู่ที่ ๓ หมู่ที่ ๔ หมู่ที่ ๕ หมู่ที่ ๖ หมู่ที่ ๗ หมู่ที่ ๘ หมู่ที่ ๙ หมู่ที่ ๑๐ รายละเอียดตามที่ การประปาส่วนภูมิภาค จังหวัดสมุทรสาคร กำหนด	๑,๐๐๐,๐๐๐ อบต.	๑,๐๐๐,๐๐๐ อบต.	๑,๐๐๐,๐๐๐ อบต.	๑,๐๐๐,๐๐๐ อบต.	๑,๐๐๐,๐๐๐ อบต.	จำนวน ครัวเรือนที่มี น้ำประปาใช้	มีระบบประปา ใช้งานเพื่อ อุปโภค บริเวณอย่าง เพียงพอ	กองช่าง/ อบจ./ อำเภอ/ จังหวัด
รวม 4 โครงการ				2,000,000	2,000,000	2,400,000	2,500,000	2,000,000			



๒. บัญชีโครงการพัฒนาท้องถิ่น

แบบ ผ. ๐๒

รายละเอียดโครงการพัฒนา  
แผนพัฒนาท้องถิ่น ( พ.ศ. ๒๕๖๖ - พ.ศ. ๒๕๗๐ )

องค์การบริหารส่วนตำบลบางไทรต์ อำเภอเมืองสมุทรสาคร จังหวัดสมุทรสาคร

ก. ยุทธศาสตร์จังหวัดที่ ๔ การพัฒนาสภาพแวดล้อมให้เป็นเมืองที่น่าอยู่

ข. ยุทธศาสตร์การพัฒนาของ อปท. ในจังหวัดสมุทรสาครที่ ๔ การพัฒนาโครงสร้างพื้นฐาน

๔. ยุทธศาสตร์ด้านการพัฒนาโครงสร้างพื้นฐาน

๔.๑ แผนงานอุตสาหกรรมและโยธา

ที่	โครงการ	วัตถุประสงค์	เป้าหมาย ( ผลผลิตของโครงการ )	งบประมาณ และที่มาของงบประมาณ					ตัวชี้วัด (KPI)	ผลที่คาดว่าจะได้รับ	หน่วยงานที่รับผิดชอบ
				๒๕๖๖ (บาท )	๒๕๖๗ (บาท)	๒๕๖๘ (บาท)	๒๕๖๙ (บาท)	๒๕๗๐ (บาท)			
๑.	<u>ถนน</u> <u>หมู่ที่ ๑</u> ๑. โครงการก่อสร้างถนน คสล.ทางเข้าหมู่บ้าน หมู่ที่ ๑ ต.บางไทรต์ บริเวณถนนคลองซ้อ ซอย ๕	เพื่อก่อสร้างถนน คสล. จำนวน ๑ แห่ง	โดยก่อสร้างถนน ขนาด กว้าง ๔.๐๐ เมตร หนา ๐.๑๕ เมตร ระยะทางยาว ๓๐๐.๐๐ เมตร จำนวน ๑ แห่ง รายละเอียดตามแบบ แปลนที่กำหนด	-	-	-	-	๑,๐๘๐,๐๐๐ อบต.	ขนาดพื้นที่ ดำเนินการ แล้วเสร็จ	ประชาชน สัญจรไป มาได้สะดวก ปลอดภัย	กองช่าง/ อบจ./ส.ส./ แผน พัฒนา จังหวัด
	๒. โครงการก่อสร้างถนน คสล.ทาง เข้าหมู่บ้าน หมู่ ที่ ๑ ต.บางไทรต์ เริ่มจาก ถนน คสล.เชื่อมต่อถนนวัด คลองซ้อเดิม ถึงที่ดินนาง สารภี อมรรัตน์ปรีชา	เพื่อก่อสร้างถนน คสล.จำนวน ๑ แห่ง	โดยก่อสร้างถนน คสล. ขนาดกว้าง ๔.๐๐ เมตร หนา ๐.๑๕ ม. ระยะทางยาว ๔๐๐.๐๐ เมตร หรือมีพื้นที่ ก่อสร้างไม่น้อยกว่า ๑,๖๐๐ ตร.เมตร พร้อมลงหินคลุก ไหลทาง จำนวน ๑ แห่ง ตาม แบบ อบต. กำหนด	-	-	๑,๔๔๐,๐๐๐ อบต.	-	-	ขนาดพื้นที่ ดำเนินการ แล้วเสร็จ	ประชาชน สัญจรไปมาได้ สะดวก ปลอดภัย	กองช่าง

ที่	โครงการ	วัตถุประสงค์	เป้าหมาย ( ผลผลิตของ โครงการ )	งบประมาณ และที่มาของงบประมาณ					ตัวชี้วัด (KPI)	ผลที่คาดว่าจะได้รับ	หน่วยงาน ที่ รับผิดชอบ
				๒๕๖๖ (บาท )	๒๕๖๗ (บาท)	๒๕๖๘ (บาท)	๒๕๖๙ (บาท)	๒๕๗๐ (บาท)			
	๓. โครงการก่อสร้างถนน คสล. ทางเข้าหมู่บ้านคลองซ้อ ซอย ๖ หมู่ที่ ๑ ต.บางไทร	เพื่อก่อสร้างถนน คสล. จำนวน ๑ แห่ง	โดยก่อสร้างถนน คสล. หมู่ที่ ๑ ต.บาง ไทร ขนาดกว้าง ๖.๐๐ เมตร หนา ๐.๑๕ เมตร ระยะทาง ยาว ๘๐๐.๐๐ เมตร หรือมีพื้นที่ก่อสร้างไม่ น้อยกว่า ๔,๘๐๐.๐๐ ตร.ม.เมตร พร้อมลงหิน คลุกไหล่ทางกว้าง ๐.๕๐ ม. จำนวน ๑ แห่ง รายละเอียดตาม แบบแปลนที่กำหนด	-	-	๔,๓๒๐,๐๐๐ อบต.	-	-	ขนาดพื้นที่ ดำเนินการ แล้วเสร็จ	ประชาชน สัญจรไปมา ได้สะดวก ปลอดภัย	กองช่าง/ อบจ./ส.ส./ แผนพัฒนา จังหวัด
	๔. โครงการก่อสร้างถนน คสล. ทางเข้าหมู่บ้าน บ้านนางทองคำ คำจะ หมู่ที่ ๑ ต.บางไทร เริ่ม จากถนนเอกชัย	เพื่อก่อสร้างถนน คสล. จำนวน ๑ แห่ง	โดยก่อสร้างถนน คสล. หมู่ที่ ๑ ต.บาง ไทร ขนาดกว้าง ๕.๐๐ ม. หนา ๐.๑๕ ม. ระยะทางยาว ๒๒๐.๐๐ ม. จำนวน ๑ แห่ง รายละเอียดตาม แบบแปลนที่กำหนด	-	-	-	-	๙๔๒,๐๐๐ อบต.	ขนาดพื้นที่ ดำเนินการ แล้วเสร็จ	ประชาชน สัญจรไปมา ได้สะดวก ปลอดภัย	กองช่าง/ อบจ./ส.ส./ แผนพัฒนา จังหวัด

ที่	โครงการ	วัตถุประสงค์	เป้าหมาย (ผลผลิตของ โครงการ)	งบประมาณ และที่มาของงบประมาณ					ตัวชี้วัด (KPI)	ผลที่คาดว่าจะ ได้รับ	หน่วยงาน ที่ รับผิดชอบ
				๒๕๖๖ (บาท)	๒๕๖๗ (บาท)	๒๕๖๘ (บาท)	๒๕๖๙ (บาท)	๒๕๗๐ (บาท)			
	๕. โครงการก่อสร้างถนนทาง เท้าพร้อมท่อระบายน้ำ คสล. เลียบถนน เอกชัย หมู่ที่ ๑ ต.บางโทรัด เริ่มจาก บริเวณคลองพ้อบ้านถึงคลองตาจีน	เพื่อก่อสร้างถนนทาง เท้าพร้อมท่อระบายน้ำ คสล. จำนวน ๑ แห่ง	โดยก่อสร้างถนน ทางเท้า หมู่ที่ ๑ ต. บางโทรัด ขนาด กว้าง ๒.๐๐ ม. ระยะทางยาว ๑,๒๘๐.๐๐ ม. พร้อมท่อระบายน้ำ รายละเอียดตาม แบบแปลนที่ กำหนด	-	-	-	-	๘,๗๐๔,๐๐๐ อบต.	ขนาดพื้นที่ ดำเนินการ แล้วเสร็จ	ประชาชน สัญจรไปมาได้ สะดวก ปลอดภัย	กองช่าง/ อบจ./ส.ส./ แผนพัฒนา จังหวัด
	๖.โครงการก่อสร้างถนน คสล. คลอง ซื่อ ซอย ๒ หมู่ที่ ๑ ตำบลบางโทรัด บริเวณที่ดินนายสมนึก ออกประทุม ถึงโรงเรียนบ้านคลองซื่อ	เพื่อก่อสร้างถนน คสล. จำนวน ๑ แห่ง	โดยก่อสร้างถนน คสล. คลองซื่อ บริเวณที่ดิน นายสมนึก ออกประทุม ถึงโรงเรียนบ้านคลอง ซื่อ ขนาดกว้าง ๕.๐๐ เมตร หน้า ๐.๑๕ เมตร ระยะทางยาว ๒๕๙.๐๐ เมตร หรือมีพื้นที่ไม่น้อย กว่า ๑,๒๙๐.๐๐ ตร. เมตร รายละเอียดตาม แบบแปลนที่กำหนด	-	-	๑,๐๙๐,๐๐๐ อบต.	-	-	ขนาดพื้นที่ ดำเนินการ แล้วเสร็จ	ประชาชน สัญจรไป มาได้สะดวก ปลอดภัย	กองช่าง/ อบจ./ส.ส. แผนพัฒนา จังหวัด
	๗.โครงการก่อสร้างถนน คสล. ซอยบางสะแกพัฒนา ซอย ๒ หมู่ที่ ๑ ตำบลบางโทรัด	เพื่อก่อสร้างถนน คสล. จำนวน ๑ แห่ง	โดยก่อสร้างถนน คสล. ขนาดกว้าง ๔.๐๐ เมตร หน้า ๐.๑๕ เมตร ระยะทางยาว ๑๒๕.๐๐ เมตร หรือมีพื้นที่ ก่อสร้างไม่น้อยกว่า ๕๐๐.๐๐ ตร.เมตร รายละเอียดตามแบบ แปลนที่กำหนด	-	๔๑๓,๐๐๐ อบต.	-	-	-	ขนาดพื้นที่ ดำเนินการ แล้วเสร็จ	ประชาชน สัญจรไป มาได้สะดวก ปลอดภัย	กองช่าง

ที่	โครงการ	วัตถุประสงค์	เป้าหมาย ( ผลผลิตของ โครงการ )	งบประมาณ และที่มาของงบประมาณ					ตัวชี้วัด (KPI)	ผลที่คาดว่าจะ ได้รับ	หน่วยงาน ที่ รับผิดชอบ
				๒๕๖๖ (บาท )	๒๕๖๗ (บาท)	๒๕๖๘ (บาท)	๒๕๖๙ (บาท)	๒๕๗๐ (บาท)			
	๘.โครงการก่อสร้างถนน คสล. ซอยบางสะแก ซอย ๑ หมู่ที่ 1 ตำบลบางไทรต	เพื่อก่อสร้างถนน คสล. จำนวน ๑ แห่ง	โดยก่อสร้างถนน คสล. ขนาดหน้ากว้าง ๔๐๐ เมตร หน้า ๐.๑๕ เมตร ระยะทางยาว ๑๐๕๐๐ เมตร หรือ มีพื้นที่ไม่ น้อยกว่า ๔๒๐.๐๐ ตร. เมตร รายละเอียดตาม แบบแปลน ที่กำหนด	-	-	๓๕๗,๐๐๐ อปต.	-	-	ขนาดพื้นที่ ดำเนินการ แล้วเสร็จ	ประชาชน สัญจรไป มาได้สะดวก ปลอดภัย	กองช่าง
	๙.โครงการก่อสร้างถนน คสล.พร้อม รางระบายน้ำ คสล. ซอยคลองซ้อ ซอย ๗ หมู่ที่ ๑ ตำบลบางไทรต	เพื่อก่อสร้างถนน คสล. จำนวน ๑ แห่ง	โดยก่อสร้างถนน คสล. ขนาดหน้ากว้าง ๕๐๐ เมตร หน้า ๐.๑๕ เมตร ระยะทาง ยาว ๑๖๕๐๐ เมตร พร้อม ก่อสร้างรางระบายน้ำ คสล.ทั้งสองข้าง รายละเอียดตามแบบ แปลนที่กำหนด	-	-	๑,๗๖๐,๐๐๐ อปต.	-	-	ขนาดพื้นที่ ดำเนินการ แล้วเสร็จ	เพื่อระบายน้ำ และลดปัญหา น้ำท่วมขัง	กองช่าง/ พัฒนา จังหวัด
	๑๐.โครงการขยายถนน คสล. ซอยคลองซ้อ ซอย ๔ หมู่ที่ ๑ ตำบลบางไทรต	เพื่อขยายถนน คสล. จำนวน ๑ แห่ง	โดยปูยางแอสฟัลท์ติก คอนกรีตหน้ากว้าง ๓.๕๐ เมตร หน้า ๐.๐๕ เมตร ระยะทางยาว ๓๕๐.๐๐ เมตร หรือ มีพื้นที่ไม่ น้อยกว่า ๑,๒๒๕.๐๐ ตร. เมตร รายละเอียดตาม แบบแปลนที่กำหนด	-	-	๕๕๑,๐๐๐ อปต.	-	-	ขนาดพื้นที่ ดำเนินการ แล้วเสร็จ	ประชาชน สัญจรไป มาได้สะดวก ปลอดภัย	กองช่าง

ที่	โครงการ	วัตถุประสงค์	เป้าหมาย ( ผลผลิตของ โครงการ )	งบประมาณ และที่มาของงบประมาณ					ตัวชี้วัด (KPI)	ผลที่คาดว่าจะ ได้รับ	หน่วยงาน ที่ รับผิดชอบ
				๒๕๖๖ (บาท )	๒๕๖๗ (บาท)	๒๕๖๘ (บาท)	๒๕๖๙ (บาท)	๒๕๗๐ (บาท)			
	๑๑.โครงการซ่อมแซมถนนบ้านบางสะแก หมู่ที่ ๑ ตำบลบางไทรใต้	เพื่อซ่อมแซมถนน จำนวน ๑ แห่ง	โดยก่อสร้างถนน คสล. ขนาดกว้าง ๕.๐๐ เมตร หนา ๐.๑๕ เมตร ระยะทาง ยาว ๑,๒๓๐.๐๐ เมตร หรือมีพื้นที่ก่อสร้างไม่น้อยกว่า ๖,๑๕๐.๐๐ ตร.เมตร รายละเอียด ตามแบบแปลนที่กำหนด	-	-	-	๓,๙๙๗,๐๐๐ อบต.	-	ขนาดพื้นที่ ดำเนินการแล้ว เสร็จ	ประชาชน สัญจรไป มาได้สะดวก ปลอดภัย	กองช่าง/ พัฒนา จังหวัด
	๑๒.โครงการปรับปรุงถนนทางเข้า หมู่บ้านบางสะแก หมู่ที่ ๑ ตำบล บางไทรใต้ เริ่มจากถนนเอกชัย	เพื่อปรับปรุงถนน จำนวน ๑ สาย	โดยปูยางแอสฟัลท์ คอนกรีต ขนาดกว้าง ๕.๐๐ เมตร ระยะทาง ยาว ๖๑๒.๐๐ เมตร หนา ๐.๐๕ เมตร หรือ มีพื้นที่ไม่น้อยกว่า ๓,๐๖๐.๐๐ ตาราง เมตร รายละเอียดตาม แบบแปลนที่กำหนด	-	-	-	๑,๗๐๐,๐๐๐ อบต.	-	ขนาดพื้นที่ ดำเนินการแล้ว เสร็จ	ประชาชน สัญจรไปมาได้ สะดวก ปลอดภัย	กองช่าง
	๑๓.โครงการปรับปรุงถนนทางเข้า หมู่บ้านบางสะแก หมู่ที่ ๔ เชื่อมต่อ หมู่ที่ ๑ ตำบลบางไทรใต้ เริ่มจากถนน พระราม ๒	เพื่อปรับปรุงถนน จำนวน ๑ สาย	โดยปูยางแอสฟัลท์ติ กคอนกรีต ขนาดกว้าง ๕.๐๐ เมตร ระยะทาง ยาว ๖๒๐.๐๐ เมตร หนา ๐.๐๕ เมตร หรือมี พื้นที่ไม่น้อยกว่า ๓,๑๐๐.๐๐ ตารางเมตร รายละเอียดตามแบบ แปลนที่กำหนด	-	-	-	๑,๗๒๐,๐๐๐ อบต.	-	ขนาดพื้นที่ ดำเนินการแล้ว เสร็จ	ประชาชน สัญจรไปมาได้ สะดวก ปลอดภัย	กองช่าง

ที่	โครงการ	วัตถุประสงค์	เป้าหมาย ( ผลผลิตของ โครงการ )	งบประมาณ และที่มาของงบประมาณ					ตัวชี้วัด (KPI)	ผลที่คาดว่าจะ ได้รับ	หน่วยงาน ที่ รับผิดชอบ
				๒๕๖๖ (บาท )	๒๕๖๗ (บาท)	๒๕๖๘ (บาท)	๒๕๖๙ (บาท)	๒๕๗๐ (บาท)			
	๑๔.โครงการก่อสร้างถนน คสล. พร้อมก่อสร้างรางระบายน้ำ คสล. สำนักงานพาณิชย์จังหวัดสมุทรสาคร หมู่ที่ ๑ ตำบลบางโทรัด	เพื่อก่อสร้างถนน คสล. พร้อมก่อสร้าง รางระบายน้ำ คสล. จำนวน ๑ แห่ง	โดยก่อสร้างถนน คสล.ขนาดกว้าง ๕.๐๐ เมตร ยาว ๓๖๓.๐๐ เมตร หนา ๐.๑๕ เมตร หรือมี พื้นที่ก่อสร้างไม่น้อย กว่า ๑,๘๑๕.๐๐ ตารางเมตร รายละเอียดตาม แบบแปลนที่กำหนด	-	-	-	๒,๘๑๔,๐๐๐ อปต.	-	ขนาดพื้นที่ ดำเนินการ แล้วเสร็จ	ประชาชน สัญจรไปมา ได้สะดวก ปลอดภัย	กองช่าง
	<u>หมู่ที่ 2</u> ๑5. โครงการสร้างถนนลูกรัง หมู่ที่ ๒ ตำบลบางโทรัด เริ่มจากถนน เลียบริมทางรถไฟถึงคลองสุนัขหอน	เพื่อสร้างถนนลูกรัง จำนวน ๑ แห่ง	โดยสร้างถนนลูกรัง ขนาดกว้าง ๓.๐๐ ม. ระยะทางยาว๔๔๕.๐๐ ม. หนาเฉลี่ย ๑.๐๐ ม. พร้อมปรับเกลี่ยเรียบบด อัดแน่น รายละเอียด ตามแบบ อปต. กำหนด	๙๔๗,๐๐๐ อปต.	-	-	-	-	ขนาดพื้นที่ ดำเนินการ แล้วเสร็จ	ประชาชน สัญจรไปมา ได้สะดวก ปลอดภัย	กองช่าง
	๑6. โครงการก่อสร้างถนนทางเข้า ยกระดับ คสล. หมู่ที่ ๒ ต.บางโทรัด เลียบริมคลองสุนัขหอน เริ่มจากบริเวณ บ้านนายสมนึก จีนสมุทร ถึงบริเวณ บ้านนายปรีชา แยมบุญมี	เพื่อก่อสร้างถนนทาง เข้ายกระดับ คสล. จำนวน ๑ แห่ง	โดยก่อสร้างถนนทาง เข้ายกระดับ คสล. หมู่ที่ ๒ ต.บางโทรัด ขนาดกว้าง ๑.๕๐ เมตร ระยะทาง ยาว ๘๐๐.๐๐ เมตร จำนวน ๑ แห่ง ตาม แบบ อปต. กำหนด	-	-	๑,๒๐๐,๐๐๐ อปต.	-	-	ขนาดพื้นที่ ดำเนินการ แล้วเสร็จ	ประชาชน สัญจรไปมา ได้สะดวก ปลอดภัย	กองช่าง/ อบจ./ส.ส./ แผนพัฒนา จังหวัด

ที่	โครงการ	วัตถุประสงค์	เป้าหมาย ( ผลผลิตของ โครงการ )	งบประมาณ และที่มาของงบประมาณ					ตัวชี้วัด (KPI)	ผลที่คาดว่าจะได้รับ	หน่วยงาน ที่ รับผิดชอบ
				๒๕๖๖ (บาท )	๒๕๖๗ (บาท)	๒๕๖๘ (บาท)	๒๕๖๙ (บาท)	๒๕๗๐ (บาท)			
	๑7. โครงการก่อสร้างถนนทางเท้า คสล. เข้าหมู่บ้าน หมู่ที่ ๒ ต.บางโทรรัต เริ่มจากบริเวณที่อ่านหนังสือพิมพ์ประจำหมู่บ้านถึงบริเวณบ้านนายพนม กังรวมบุตร	เพื่อก่อสร้างถนนทางเท้า คสล. เข้าหมู่บ้าน จำนวน ๑ แห่ง	โดยก่อสร้างถนนทางเท้า คสล. หมู่ที่ ๒ ต.บางโทรรัต กว้าง ๒.๐๐ ม. หนา ๐.๑๐ ม. ระยะทางยาว ๓๒.๐๐ม. พร้อมไหล่ทางกว้างตามสภาพ จำนวน ๑ แห่ง ตามแบบ อบต. กำหนด	-	-	-	-	๓๒,๐๐๐ อบต.	ขนาดพื้นที่ ดำเนินการ แล้วเสร็จ	ประชาชน สัญจรไปมา ได้สะดวก ปลอดภัย	กองช่าง
	๑8.โครงการขยายไหล่ทางถนนทางเข้าหมู่บ้าน หมู่ที่ ๒ ต.บางโทรรัต เริ่มจากสะพาน คสล.ข้ามคลองบางปลาถึงบ้านนายเกตุ กุมประสาร	เพื่อขยายถนน คสล. จำนวน ๑ แห่ง	โดยขยายไหล่ทางปูแอสฟัลท์ติกคอนกรีต ทั้ง ๒ ข้าง หนา ๐.๑๕ เมตร ระยะทางยาว ๖๖๕.๐๐ เมตร หรือรวมพื้นที่ไม่น้อยกว่า ๘๘๒.๐๐ ตร.เมตร รายละเอียดตามแบบแปลนที่กำหนด	-	๔๓๓,๐๐๐ อบต.	-	-	-	ขนาดพื้นที่ ดำเนินการแล้ว เสร็จ	ประชาชน สัญจรไป มาได้สะดวก ปลอดภัย	กองช่าง
	19.โครงการยกระดับถนน คสล. ทางเข้า หมู่ที่ ๒ ตำบลบางโทรรัต เริ่มจากบริเวณศาลาที่อ่านหนังสือพิมพ์ถึงบ้านนางสาหร่าย ทองมาก	เพื่อยกระดับถนน คสล. จำนวน ๑ แห่ง	โดยก่อสร้างถนน คสล. ขนาดกว้าง ๑.๕๐ เมตร หนา ๐.๑๐ เมตร ระยะทางยาว ๒๘.๐๐ เมตร รายละเอียดตามแบบแปลนที่กำหนด	-	๒๘,๐๐๐ อบต.	-	-	-	ขนาดพื้นที่ ดำเนินการแล้ว เสร็จ	ประชาชน สัญจรไปมาได้ สะดวก ปลอดภัย	กองช่าง

ที่	โครงการ	วัตถุประสงค์	เป้าหมาย ( ผลผลิตของ โครงการ )	งบประมาณ และที่มาของงบประมาณ					ตัวชี้วัด (KPI)	ผลที่คาดว่าจะ ได้รับ	หน่วยงาน ที่ รับผิดชอบ
				๒๕๖๖ (บาท )	๒๕๖๗ (บาท)	๒๕๖๘ (บาท)	๒๕๖๙ (บาท)	๒๕๗๐ (บาท)			
	๒๐.โครงการก่อสร้างถนน คสล. หมู่ที่ ๒ ตำบลบางไทรต เริ่มบริเวณ บ้านนายอาวุธ ตีลวัน ถึงบ้านนางลำจวน ชื่นกลิ่น	เพื่อก่อสร้างถนน คสล. จำนวน ๑ แห่ง	โดยก่อสร้างถนน คสล.เริ่มบริเวณบ้าน นายอาวุธ ตีลวัน ถึง บ้านนางลำจวน ชื่น กลิ่น ขนาดกว้าง ๓.๐๐ เมตร หน้า ๐.๑๕ เมตร ระยะทางยาว ๕๙.๐๐ เมตร หรือมี พื้นที่ไม่น้อยกว่า ๑๗๗.๐๐ ตร.เมตร รายละเอียดตามแบบ แปลนที่กำหนด	-	-	๑๖๙,๐๐๐ อบต.	-	-	ขนาดพื้นที่ ดำเนินการ แล้วเสร็จ	เพื่อระบายน้ำ และลดปัญหา น้ำท่วมขัง	กองช่าง
	๒๑.โครงการลงลูกรังบริเวณแนวเขื่อน หมู่ที่ ๒ ตำบลบางไทรต เริ่มจาก บริเวณบ้านนายยอม เป็ลศาสตร์ ถึง บ้าน นายอาวุธ ตีลวัน	เพื่อก่อสร้าง ถนนลูกรัง จำนวน ๑ แห่ง	รายละเอียดตาม แบบแปลนที่กำหนด	-	-	-	๔๐,๐๐๐ อบต.	-	ขนาดพื้นที่ ดำเนินการ แล้วเสร็จ	ประชาชน สัญจรไปมา ได้สะดวก ปลอดภัย	กองช่าง
	๒๒.โครงการลงหินคลุกที่กัลบรถ หมู่ที่ ๒ ตำบลบางไทรต บริเวณ บ้านผู้ใหญ่เกตุ กมประสาน	เพื่อลงหินคลุกที่กัลบรถ จำนวน ๑ แห่ง	รายละเอียดตาม แบบแปลนที่กำหนด	-	-	-	-	๒๐,๐๐๐ อบต.	ขนาดพื้นที่ ดำเนินการ แล้วเสร็จ	ประชาชน สัญจรไปมา ได้สะดวก ปลอดภัย	กองช่าง



ที่	โครงการ	วัตถุประสงค์	เป้าหมาย ( ผลผลิตของ โครงการ )	งบประมาณ และที่มาของงบประมาณ					ตัวชี้วัด (KPI)	ผลที่คาดว่าจะ ได้รับ	หน่วยงาน ที่ รับผิดชอบ
				๒๕๖๖ (บาท )	๒๕๖๗ (บาท)	๒๕๖๘ (บาท)	๒๕๖๙ (บาท)	๒๕๗๐ (บาท)			
	หมู่ที่ ๓ ๒3. โครงการก่อสร้างถนน คสล. ทางเข้าหมู่บ้านเศรษฐศิริ หมู่ที่ ๓ ตำบลบางไทรใต้ เริ่มจากถนน ยกกระบัตร-หลักสี่	เพื่อก่อสร้างถนน คสล. จำนวน ๑ แห่ง	โดยก่อสร้างถนน คสล. หมู่ที่ ๓ ตำบล บางไทรใต้ขนาดกว้าง ๔.๐๐ ม. ยาว ๓๕๐.๐๐ ม. หนา ๐.๑๕ ม. หรือมี พื้นที่ก่อสร้างไม่น้อย กว่า ๑,๒๐๐.๐๐ ตร.เมตร พร้อมลง หินคลุกไหล่ทาง จำนวน ๑ แห่ง รายละเอียดตามแบบ แปลนที่กำหนด	-	-	-	-	๙๓๙,๐๐๐ อบต.	ขนาดพื้นที่ ดำเนินการ แล้วเสร็จ	ประชาชน สัญจรไปมาได้ สะดวก ปลอดภัย	กองช่าง/ อบจ./ส.ส./ งบพัฒนา จังหวัด
	๒4. โครงการก่อสร้างถนน คสล. ทางเข้าที่ดินโคกมะตูม หมู่ที่ ๓ ต.บางไทรใต้	เพื่อก่อสร้างถนน คสล. จำนวน ๑ แห่ง	ก่อสร้างถนน คสล. หมู่ที่ ๓ ต.บางไทรใต้ ขนาดกว้าง ๔.๐๐ ม. ยาว ๓๕๐.๐๐ ม. หนา ๐.๑๕ ม. พร้อมลงหินคลุก ไหล่ทางกว้างข้างละ ๐.๕๐ ม. จำนวน ๑ แห่ง ตามแบบ อบต. กำหนด	-	-	-	-	๑,๐๒๐,๐๐๐ อบต.	ขนาดพื้นที่ ดำเนินการ แล้วเสร็จ	ประชาชน สัญจรไปมา ได้สะดวก ปลอดภัย	กองช่าง/ อบจ./ส.ส./ งบพัฒนา จังหวัด

ที่	โครงการ	วัตถุประสงค์	เป้าหมาย ( ผลผลิตของ โครงการ )	งบประมาณ และที่มาของงบประมาณ					ตัวชี้วัด (KPI)	ผลที่คาดว่าจะได้รับ	หน่วยงาน ที่ รับผิดชอบ
				๒๕๖๖ (บาท )	๒๕๖๗ (บาท)	๒๕๖๘ (บาท)	๒๕๖๙ (บาท)	๒๕๗๐ (บาท)			
	๒5. โครงการก่อสร้างถนน คสล. ทางเข้าซอยบ้านนายสมวงษ์ เล่าเกร็จ หมู่ที่ ๓ ตำบลบางไทรต เริ่มจากบริเวณถนน คสล.เดิม	เพื่อก่อสร้างถนน คสล. จำนวน ๑ แห่ง	โดยก่อสร้างถนน คสล. หมู่ที่ ๓ ต.บางไทรต ขนาดกว้าง ๓.๐๐ ม. ยาว ๖๐.๐๐ ม. หน้า ๐.๑๕ ม. หรือมีพื้นที่ก่อสร้าง ไม่น้อยกว่า ๑๘๐.๐๐ ตร.เมตร พร้อมลงหินคลุก ไหลทาง จำนวน ๑ แห่ง รายละเอียดตามแบบ แปลนที่กำหนด	-	๑๕๓,๐๐๐ อบต.	-	-	-	ขนาดพื้นที่ ดำเนินการ แล้วเสร็จ	ประชาชน สัญจรไปมาได้ สะดวก ปลอดภัย	กองช่าง
	๒6. โครงการยกระดับถนน คสล.ซอย โรงงานไอซีซี หมู่ที่ ๓ ต.บางไทรต เริ่มจากถนน คสล.เดิม ถึงถนน ยกกระบัตร-หลักสี่	เพื่อยกระดับถนน คสล. จำนวน ๑ แห่ง	โดยก่อสร้างถนน คสล. หมู่ที่ ๓ ต.บางไทรต ขนาดกว้าง ๔.๐๐ ม. ยาว ๒๐๐.๐๐ ม. หน้า ๐.๑๕ ม. พร้อมลงหิน คลุกไหลทางกว้างข้างละ ๐.๕๐ ม. จำนวน ๑ แห่ง ตามแบบ อบต. กำหนด	-	-	-	-	๖๒๘,๐๐๐ อบต.	ขนาดพื้นที่ ดำเนินการ แล้วเสร็จ	ประชาชน สัญจรไปมาได้ สะดวก ปลอดภัย	กองช่าง
	๒7. โครงการก่อสร้างถนน คสล. ต่อถนนทางเข้าหมู่บ้าน หมู่ที่ ๓ ต.บางไทรต เริ่มจากถนน คสล. เดิม ถึงที่ดินนางบุญชู เปียสมุทร	เพื่อก่อสร้างถนน คสล. จำนวน ๑ แห่ง	โดยก่อสร้างถนน คสล. หมู่ที่ ๓ ต.บางไทรต ขนาดกว้าง ๓.๐๐ ม. ยาว ๔๐.๐๐ ม. หน้า ๐.๑๕ ม. พร้อมลงหิน คลุกไหลทางกว้างข้าง ละ ๐.๕๐ ม. จำนวน ๑ แห่ง ตามแบบ อบต. กำหนด	-	-	-	-	๖๖,๐๐๐ อบต.	ขนาดพื้นที่ ดำเนินการ แล้วเสร็จ	ประชาชน สัญจรไปมาได้ สะดวก ปลอดภัย	กองช่าง

ที่	โครงการ	วัตถุประสงค์	เป้าหมาย ( ผลผลิตของ โครงการ )	งบประมาณ และที่มาของงบประมาณ					ตัวชี้วัด (KPI)	ผลที่คาดว่าจะ ได้รับ	หน่วยงาน ที่ รับผิดชอบ
				๒๕๖๖ (บาท )	๒๕๖๗ (บาท)	๒๕๖๘ (บาท)	๒๕๖๙ (บาท)	๒๕๗๐ (บาท)			
	๒๘.โครงการยกระดับถนน คสล. พร้อมก่อสร้างรางระบายน้ำ คสล. ซอยบ้านปลายคลองซื่อ หมู่ที่ ๓ ตำบลบางไทรใต้	เพื่อยกระดับถนน คสล.พร้อมรางระบายน้ำ จำนวน ๑ แห่ง	โดยก่อสร้างถนน คสล. ขนาดกว้าง ๔.๐๐ เมตร หนา ๐.๑๕ เมตร ระยะทางยาว ๓๘๐.๐๐ เมตร หรือ มีพื้นที่ก่อสร้างไม่น้อยกว่า ๑,๕๐๐.๐๐ ตร.เมตร พร้อมก่อสร้างรางระบายน้ำ คสล. ระยะทางยาว ๓๐๙.๐๐ เมตร รายละเอียดตามแบบแปลนที่กำหนด	-	๒,๐๔๙,๐๐๐ อบต.	-	-	-	ขนาดพื้นที่ ดำเนินการ แล้วเสร็จ	ประชาชน สัญจรไปมาได้ สะดวก ปลอดภัย	กองช่าง/ อบจ./ อำเภอ/ จังหวัด
	29.โครงการก่อสร้างถนน คสล. ซอยบ้านนางวารากุล เล้าเกร็ง หมู่ที่ ๓ ตำบลบางไทรใต้ เริ่มจากถนน คสล. เดิมถึงบ้านนางแจ้ว	เพื่อก่อสร้างถนน คสล. จำนวน ๑ แห่ง	โดยก่อสร้างถนน คสล. ขนาดกว้าง ๔.๐๐ เมตร หนา ๐.๑๕ เมตร ระยะทางยาว ๘๙.๐๐ เมตร หรือมีพื้นที่ก่อสร้างไม่น้อยกว่า ๓๕๖.๐๐ เมตร รายละเอียดตามแบบแปลนที่กำหนด	-	-	๓๑๐,๐๐๐ อบต.	-	-	ขนาดพื้นที่ ดำเนินการ แล้วเสร็จ	ประชาชน สัญจรไปมาได้ สะดวก ปลอดภัย	กองช่าง

ที่	โครงการ	วัตถุประสงค์	เป้าหมาย ( ผลผลิตของ โครงการ )	งบประมาณ และที่มาของงบประมาณ					ตัวชี้วัด (KPI)	ผลที่คาดว่าจะ ได้รับ	หน่วยงาน ที่ รับผิดชอบ
				๒๕๖๖ (บาท )	๒๕๖๗ (บาท)	๒๕๖๘ (บาท)	๒๕๖๙ (บาท)	๒๕๗๐ (บาท)			
	๓๐.โครงการก่อสร้างถนน คสล. ยกระดับ ซอยเข้าหมู่บ้านเศรษฐศิริ หมู่ที่ ๓ ตำบลบางไทรใต้ เริ่มจาก ถนน คสล.เดิม ถึงบริเวณบ้าน นางเฉลียว เกิดไฟบูลย์	เพื่อก่อสร้างถนน คสล. จำนวน ๑ แห่ง	โดยก่อสร้างถนน คสล. ยกระดับ ซอยเข้าหมู่บ้าน เศรษฐศิริ เริ่มจากถนน คสล. เดิม ถึงบ้านนางเฉลียว เกิด ไฟบูลย์ ขนาดกว้าง ๔.๐๐ เมตร ระยะทางยาว ๒๓๗.๐๐ เมตร หรือมีพื้นที่ไม่น้อย กว่า ๙๔๘.๐๐ ตร.เมตร รายละเอียดตามแบบ แปลนที่กำหนด	-	-	๖๒๑,๐๐๐ อบต.	-	-	ขนาดพื้นที่ ดำเนินการ แล้วเสร็จ	ประชาชน สัญจรไปมา ได้สะดวก ปลอดภัย	กองช่าง
	<u>หมู่ที่ ๔</u> ๓๑. โครงการก่อสร้างถนนลูกรัง สาธารณะ ทางเข้าหมู่บ้านเลียบคลอง ท่าแร่ หมู่ที่ ๔ ต.บางไทรใต้ เริ่มจาก บริเวณประตูระบายน้ำกรม ชลประทานถึงถนนพระราม ๒	เพื่อถนนลูกรัง จำนวน ๑ แห่ง	โดยถนนลูกรัง ขนาด กว้าง ๔.๐๐ ม. ยาว ๑,๒๐๐.๐๐ ม. จำนวน ๑ แห่ง ตาม แบบ อบต. กำหนด	-	-	-	๑,๘๐๐,๐๐๐ อบต.	-	ขนาดพื้นที่ ดำเนินการ แล้วเสร็จ	ประชาชน สัญจรไปมา ได้สะดวก ปลอดภัย	กองช่าง/ อบจ./ส.ส./ งปพัฒนา จังหวัด
	๓๒. โครงการยกระดับถนน คสล. ซอยจวนศิริอุทิศ หมู่ที่ ๔ ต.บางไทรใต้	เพื่อก่อสร้างถนน คสล. จำนวน ๑ แห่ง	โดยยกระดับถนน คสล. ขนาดกว้าง ๔.๐๐ ม. หน้า ๐.๑๕ ม. ระยะทางยาว ๓๒๐.๐๐ ม. หรือมี พื้นที่ก่อสร้างไม่น้อย กว่า ๑,๒๘๐.๐๐ ม. จำนวน ๑ แห่ง ตามแบบ อบต. กำหนด	-	-	๙๖๐,๐๐๐ อบต.	-	-	ขนาดพื้นที่ ดำเนินการ แล้วเสร็จ	ประชาชน สัญจรไปมา ได้สะดวก ปลอดภัย	กองช่าง

ที่	โครงการ	วัตถุประสงค์	เป้าหมาย ( ผลผลิตของ โครงการ )	งบประมาณ และที่มาของงบประมาณ					ตัวชี้วัด (KPI)	ผลที่คาดว่าจะ ได้รับ	หน่วยงาน ที่ รับผิดชอบ
				๒๕๖๖ (บาท )	๒๕๖๗ (บาท)	๒๕๖๘ (บาท)	๒๕๖๙ (บาท)	๒๕๗๐ (บาท)			
	๓๓. โครงการก่อสร้างถนน คสล. ทางเข้าหมู่บ้าน หมู่ที่ ๔ ต.บางไทร เริ่มจากถนนทางเข้าวัดบางน้ำวนถึง บริเวณที่ดินนายสมคิด ศรีเรือนสร้อย	เพื่อก่อสร้างถนน คสล. จำนวน ๑ แห่ง	โดยก่อสร้างถนน คสล. ขนาดกว้าง ๓.๐๐ เมตร ระยะทางยาว ๑๘๐.๐๐ เมตร หน้า ๐.๑๕ เมตร หรือมีพื้นที่ก่อสร้างไม่ น้อยกว่า ๕๔๐.๐๐ ตร. เมตร พร้อมลงหินคลุก ไหล่ทาง จำนวน ๑ แห่ง รายละเอียดตามแบบ แปลนที่กำหนด	-	-	-	๔๕๙,๐๐๐ อบต.	-	ขนาดพื้นที่ ดำเนินการ แล้วเสร็จ	ประชาชน สัญจรไปมา ได้สะดวก ปลอดภัย	กองช่าง
	๓๔. โครงการยกระดับถนนทางเท้า คสล. เข้าหมู่บ้านห้องคู้ หมู่ที่ ๔ ตำบลบางไทร	เพื่อยกระดับถนนทาง เท้า คสล. จำนวน ๑ แห่ง	โดยก่อสร้างถนน คสล. ขนาดกว้าง ๓.๕๐ เมตร ระยะทางยาว ๔๘๐.๐๐ เมตร หน้า ๐.๑๕ เมตร หรือมีพื้นที่ก่อสร้างไม่ น้อยกว่า ๑,๖๘๐.๐๐ ตร. เมตร พร้อมลงหินคลุก ไหล่ทาง จำนวน ๑ แห่ง รายละเอียดตามแบบ แปลนที่กำหนด	๑,๐๑๐,๐๐๐ อบต.	-	-	-	-	ขนาดพื้นที่ ดำเนินการ แล้วเสร็จ	ประชาชน สัญจรไปมา ได้สะดวก ปลอดภัย	กองช่าง

ที่	โครงการ	วัตถุประสงค์	เป้าหมาย ( ผลผลิตของ โครงการ )	งบประมาณ และที่มาของงบประมาณ					ตัวชี้วัด (KPI)	ผลที่คาดว่าจะ ได้รับ	หน่วยงาน ที่ รับผิดชอบ
				๒๕๖๖ (บาท )	๒๕๖๗ (บาท)	๒๕๖๘ (บาท)	๒๕๖๙ (บาท)	๒๕๗๐ (บาท)			
	๓๕.โครงการยกระดับถนน คสล. ทางเข้าวัดบางน้ำวน หมู่ที่ ๔ ตำบล บางไทรใต้ เริ่มจากถนน คสล.เข้าวัด บางน้ำวน ถึงบริเวณบ้านนางทองสุข นักรบ	เพื่อยกระดับถนน คสล.พร้อมรางระบาย น้ำ จำนวน ๑ แห่ง	โดยก่อสร้างถนน คสล. ช่วงแรก กว้าง ๔.๐๐ เมตร หนา ๐.๑๕ เมตร ระยะทาง ยาว ๓๕๐.๐๐ เมตร ช่วงที่ ๒ กว้าง ๓.๐๐ เมตร หนา ๐.๑๕ เมตร ระยะทางยาว ๑๙๐.๐๐ เมตร รายละเอียดตามแบบ แปลนที่กำหนด	-	-	๑,๒๘๐,๐๐๐ อบต.	-	-	ขนาดพื้นที่ ดำเนินการ แล้วเสร็จ	ประชาชน สัญจรไปมา ได้สะดวก ปลอดภัย	กองช่าง/ อบจ./ อำเภอ/ จังหวัด
	๓๖.โครงการปรับปรุงถนน คสล. หมู่ที่ ๔ ตำบลบางไทรใต้ เริ่มจาก บริเวณบ้านนายสายันต์ มหาโพธิ์กุล ถึงบ้านนายเปี้ยก สังข์สุวรรณ	เพื่อปรับปรุงถนน คสล. จำนวน ๑ สาย	โดยก่อสร้างถนน คสล.ขนาดกว้าง ๓.๐๐ เมตร หนา ๐.๑๕ เมตร ยาว ๗๑๐.๐๐ เมตร หรือมี พื้นที่ก่อสร้างไม่น้อย กว่า ๒๓๑.๐๐ ตารางเมตร รายละเอียดตาม แบบแปลนที่กำหนด	๑๓๘,๐๐๐ อบต.	-	-	-	-	จำนวน โครงการ ดำเนินการ แล้วเสร็จ	ประชาชน สัญจรไปมา ได้สะดวก	กองช่าง
	๓๗.โครงการก่อสร้างถนนลูกรัง หมู่ที่ ๔ ตำบลบางไทรใต้ เริ่มจากถนนซอยปู่ เนียมอุทิศ ถึงคลองสุนัขหอน	เพื่อก่อสร้างถนน ลูกรัง	โดยก่อสร้างถนนลูกรัง ขนาดกว้าง ๓.๐๐ เมตร ระยะทางยาว ๒๐๐.๐๐ เมตร รายละเอียดตามแบบ แปลนที่กำหนด	-	๒๕๐,๐๐๐ อบต.	-	-	-	ขนาดพื้นที่ ดำเนินการ แล้วเสร็จ	ประชาชน สัญจรไปมา ได้สะดวก ปลอดภัย	กองช่าง

ที่	โครงการ	วัตถุประสงค์	เป้าหมาย ( ผลผลิตของ โครงการ )	งบประมาณ และที่มาของงบประมาณ					ตัวชี้วัด (KPI)	ผลที่คาดว่าจะ ได้รับ	หน่วยงาน ที่ รับผิดชอบ
				๒๕๖๖ (บาท )	๒๕๖๗ (บาท)	๒๕๖๘ (บาท)	๒๕๖๙ (บาท)	๒๕๗๐ (บาท)			
	38.โครงการปรับปรุงถนนทางเข้าหมู่บ้านบางน้ำวน หมู่ที่ ๔ ตำบลบางไทรใต้ เริ่มจากถนนพระราม ๒ ถึงวัดบางน้ำวน	เพื่อปรับปรุงถนนทางเข้าหมู่บ้านบางน้ำวน	โดยปูยางแอสฟัลต์ติกคอนกรีต ขนาดกว้าง ๘.๐๐ เมตร ระยะทางยาว ๑,๗๓๐.๐๐ เมตร หนา ๐.๐๗ เมตร หรือมีพื้นที่ไม่น้อยกว่า ๑๓,๘๔๐.๐๐ ตารางเมตร รายละเอียดตามแบบแปลนที่กำหนด	-	-	-	๙,๕๐๐,๐๐๐ อบต.	-	จำนวนโครงการดำเนินการแล้วเสร็จ	ประชาชนสัญจรไปมาได้สะดวก	กองช่าง
	หมู่ที่ ๕ 39. โครงการก่อสร้างถนนลูกรัง ทางบางอีพันด หมู่ที่ ๕ ต.บางไทรใต้ บริเวณบ้าน นายสุรชัย อรุณัญญ์ ถึงบ้าน นายจัน คุ่มแผน	เพื่อก่อสร้างถนนลูกรัง จำนวน ๑ แห่ง	โดยถนนลูกรัง หมู่ที่ ๕ ต.บางไทรใต้ ขนาดกว้าง ๓.๐๐ ม. ยาว ๕๐๐.๐๐ ม. หนา ๐.๕๐ ม. พร้อมลงหินคลุกไหลทาง จำนวน ๑ แห่ง ตามแบบ อบต. กำหนด	-	-	-	-	๓๐๐,๐๐๐ อบต.	ขนาดพื้นที่ดำเนินการแล้วเสร็จ	ประชาชนสัญจรไปมาได้สะดวกปลอดภัย	กองช่าง
	๔๐. โครงการยกระดับถนน คสล. ทางเข้าหมู่บ้านบางปลา หมู่ที่ ๕ ต.บางไทรใต้ เริ่มจากบริเวณที่ดิน อ.สุรินทร์ ถึงสะพานไม้ข้ามคลองบางปลา	เพื่อยกระดับถนน คสล. จำนวน ๑ แห่ง	โดยก่อสร้างถนน คสล. หมู่ที่ ๕ ต.บางไทรใต้ ขนาดกว้าง ๓.๐๐ เมตร ระยะทางยาว ๑,๓๐๐.๐๐ เมตร หนาเฉลี่ย ๐.๑๕ เมตร จำนวน ๑ แห่ง รายละเอียดตามแบบ อบต. กำหนด	-	-	๒,๗๐๐,๐๐๐ อบต.	-	-	ขนาดพื้นที่ดำเนินการแล้วเสร็จ	ประชาชนสัญจรไปมาได้สะดวกปลอดภัย	กองช่าง

ที่	โครงการ	วัตถุประสงค์	เป้าหมาย ( ผลผลิตของ โครงการ )	งบประมาณ และที่มาของงบประมาณ					ตัวชี้วัด (KPI)	ผลที่คาดว่าจะได้รับ	หน่วยงาน ที่ รับผิดชอบ
				๒๕๖๖ (บาท )	๒๕๖๗ (บาท)	๒๕๖๘ (บาท)	๒๕๖๙ (บาท)	๒๕๗๐ (บาท)			
	๔1.โครงการก่อสร้างถนนลูกรังทางเข้า ปรีวาส หมู่ที่ ๕ ตำบลบางไทร เริ่มจากถนนวัดบึงขจรสิงห์ ถึงบริเวณ บ้านนางเฉลียว นิลน้อยศรี	เพื่อก่อสร้างถนนลูกรัง จำนวน ๑ แห่ง	โดยก่อสร้างถนนลูกรัง ขนาดกว้าง ๘.๐๐ เมตร หนา ๐.๕๐ เมตร ระยะทาง ยาว ๑,๒๐๐.๐๐ เมตร รายละเอียดตามแบบแปลน ที่กำหนด	-	-	-	๒,๕๐๐,๐๐๐ อบต.	-	ขนาดพื้นที่ ดำเนินการแล้ว เสร็จ	ประชาชน สัญจรไปมาได้ สะดวก ปลอดภัย	กองช่าง/ อบจ./ อำเภอ/ จังหวัด
	๔2.โครงการปรับปรุงถนนลาดยางแอส ฟัลท์ติกคอนกรีตเลียบบางทางรถไฟ หมู่ที่ ๕,๗,๘,๙ เริ่มจากคลองบางยี่พาดเขต เชื่อมต่อบ้านบ่อ ถึงเขตเชื่อมต่อ ตำบลกาหลง	เพื่อปรับปรุง ถนนลาดยางแอสฟัลท์ ติกคอนกรีตเลียบบาง ทางรถไฟ	โดยปูยางแอสฟัลท์ติกค อนกรีต ขนาดกว้าง ๔.๐๐ ตารางเมตร หนา ๐.๐๕ เมตร ระยะทางยาว ๓,๕๗๐.๐๐ เมตร หรือมี พื้นที่ก่อสร้างไม่น้อยกว่า ๑๔,๒๘๐.๐๐ เมตร รายละเอียดตามแบบแปลน ที่กำหนด	-	-	-	๘,๕๘๐,๐๐๐ อบต.	-	จำนวน โครงการ ดำเนินการ แล้วเสร็จ	ประชาชน สัญจรไปมาได้ สะดวก	กองช่าง
	หมู่ที่ ๖ ๔3. โครงการก่อสร้างวงเวียน ทางเข้าออกรถยนต์ หมู่ที่ ๖ ต.บางไทร บริเวณหน้าโรงเรียน วัดเกตุมดีศรีวราราม	เพื่อก่อสร้างวงเวียน จำนวน ๑ แห่ง	โดยก่อสร้างวงเวียน หมู่ที่ ๖ ต.บางไทร จำนวน ๑ แห่ง รายละเอียดตาม แบบแปลนที่กำหนด	-	-	-	-	๒๐๐,๐๐๐ อบต	ขนาดพื้นที่ ดำเนินการ แล้วเสร็จ	ประชาชน สัญจรไปมาได้ สะดวก ปลอดภัย	กองช่าง
	๔4. โครงการยกระดับถนน คสล. ทางเข้าหมู่บ้าน หมู่ที่ ๖ ต.บางไทร บริเวณถนนปลายหมู่บ้านบางฝ้าย	เพื่อยกระดับถนน คสล. จำนวน ๑ แห่ง	โดยยกระดับถนน คสล. หมู่ที่ ๖ ต.บางไทร ขนาดกว้าง ๔.๐๐ เมตร ระยะทางยาว ๒๐๐.๐๐ เมตร หนา ๐.๑๕ เมตร พร้อมลงหินคลุกไหลทาง กว้าง ๐.๕๐ เมตร จำนวน ๑ แห่ง ตาม แบบ อบต. กำหนด	-	-	๖๕๐,๐๐๐ อบต.	-	-	ขนาดพื้นที่ ดำเนินการ แล้วเสร็จ	ประชาชน สัญจรไปมาได้ สะดวก ปลอดภัย	กองช่าง



ที่	โครงการ	วัตถุประสงค์	เป้าหมาย ( ผลผลิตของ โครงการ )	งบประมาณ และที่มาของงบประมาณ					ตัวชี้วัด (KPI)	ผลที่คาดว่าจะได้รับ	หน่วยงาน ที่ รับผิดชอบ
				๒๕๖๖ (บาท )	๒๕๖๗ (บาท)	๒๕๖๘ (บาท)	๒๕๖๙ (บาท)	๒๕๗๐ (บาท)			
	๔5. โครงการก่อสร้างถนน คสล. หมู่ที่ ๖ ต.บางโทรัด เริ่มจากบริเวณถนน คสล. ซอยร้านค้า นายพิเชษฐ์ พละเนียม ถึงที่ดิน นายสนอง รถทอง	เพื่อก่อสร้างถนน คสล.จำนวน ๑ แห่ง	โดยก่อสร้างถนน กว้าง ๔.๐๐ ม. หนา ๐.๑๕ ม. ระยะทางยาว ๓๐๐ ม. พร้อมลงหินคลุกไหล่ทางกว้างข้างละ ๐.๕๐ ม. จำนวน ๑ แห่ง ตามแบบ อบต. กำหนด	-	-	-	๙๖๐,๐๐๐ อบต.	-	ขนาดพื้นที่ ดำเนินการ แล้วเสร็จ	ประชาชน สัญจรไป มาได้สะดวก ปลอดภัย	กองช่าง
	๔6. โครงการขยายถนน คสล. พร้อมก่อสร้างรางระบายน้ำ คสล. ซอยโรงงานสหการเครื่องเย็บ หมู่ที่ ๖ ต.บางโทรัด เริ่มจากถนน คสล. ปากทางเข้า ถึงบริเวณห้องแถว นายพิเชษฐ์ พละเนียม	เพื่อขยายถนน คสล. จำนวน ๑ แห่ง	ก่อสร้างถนน คสล. ขนาดกว้าง ๕.๐๐ เมตร หนา ๐.๑๕ เมตร ระยะทางยาว ๓๕๐.๐๐ เมตร พร้อมก่อสร้างรางระบายน้ำ คสล. ขนาดปากรางกว้าง ๐.๔๐ เมตร ลึกเฉลี่ย ๐.๕๐ เมตร ระยะทางยาว ๓๕๐.๐๐ เมตร จำนวน ๑ แห่ง ตามแบบ อบต. กำหนด	-	-	๒,๔๕๐,๐๐๐ อบต.	-	-	ขนาดพื้นที่ ดำเนินการ แล้วเสร็จ	ประชาชน สัญจรไป มาได้สะดวก ปลอดภัย	กองช่าง/ อบจ./ส.ส./ แผนพัฒนา จังหวัด
	๔7. โครงการก่อสร้างถนน คสล. ซอยบ้านก้านหินเสี้ยน หมู่ที่ ๖ ต.บางโทรัด	เพื่อก่อสร้างถนน คสล. จำนวน ๑ แห่ง	ก่อสร้างถนน คสล. ขนาดกว้าง ๔.๐๐ ม. หนา ๐.๑๕ ม. ระยะทางยาว ๓๐๐ ม. พร้อมลงหินคลุกไหล่ทางกว้างข้างละ ๐.๕๐ ม. จำนวน ๑ แห่ง ตามแบบ อบต. กำหนด	-	-	-	๙๖๐,๐๐๐ อบต.	-	ขนาดพื้นที่ ดำเนินการ แล้วเสร็จ	ประชาชน สัญจรไป มาได้สะดวก ปลอดภัย	กองช่าง

ที่	โครงการ	วัตถุประสงค์	เป้าหมาย ( ผลผลิตของ โครงการ )	งบประมาณ และที่มาของงบประมาณ					ตัวชี้วัด (KPI)	ผลที่คาดว่าจะได้รับ	หน่วยงาน ที่ รับผิดชอบ
				๒๕๖๖ (บาท )	๒๕๖๗ (บาท)	๒๕๖๘ (บาท)	๒๕๖๙ (บาท)	๒๕๗๐ (บาท)			
	48. โครงการยกระดับถนน คสล. รอบอาคารโรงเรียนเกตุมดี ศรีวราราม พร้อมรางระบายน้ำ หมู่ที่ ๖ ต.บางไทรไร่	เพื่อยกระดับถนน คสล. จำนวน ๑ แห่ง	ก่อสร้างถนน คสล. หมู่ที่ ๖ ต.บางไทรไร่ ขนาดกว้าง ๓.๐๐ เมตร หนา ๐.๑๕ เมตร ระยะทางยาว ๑๒๐.๐๐ เมตร พร้อมรางระบายน้ำ จำนวน ๑ แห่ง รายละเอียดตามแบบแปลนที่กำหนด	-	-	-	๔๖๘,๐๐๐ อบต.	-	ขนาดพื้นที่ ดำเนินการ แล้วเสร็จ	ประชาชน สัญจรไป มาได้สะดวก ปลอดภัย	กองช่าง
	49. โครงการก่อสร้างถนน คสล. ทางเข้าหมู่บ้าน หมู่ที่ ๖ ต.บางไทรไร่ เริ่มจากถนน คสล. ทางเข้าหมู่บ้าน บางฝ้าย ถึงบ้านนางปทุม ตีรอต	เพื่อก่อสร้างถนน คสล. จำนวน ๑ แห่ง	โดยก่อสร้างถนน คสล. หมู่ที่ ๖ ต.บางไทรไร่ ขนาดกว้าง ๔.๐๐ เมตร ระยะทางยาว ๑๗๓.๐๐ เมตร หนา ๐.๑๕ เมตร หรือมีพื้นที่ก่อสร้างไม่น้อยกว่า ๖๘๒.๐๐ ตร.เมตร พร้อมลงหินคลุกไหลทาง จำนวน ๑ แห่ง รายละเอียดตามแบบแปลนที่กำหนด	-	-	-	๖๑๙,๐๐๐ อบต.	-	ขนาดพื้นที่ ดำเนินการ แล้วเสร็จ	ประชาชน สัญจรไปมาได้ สะดวก ปลอดภัย	กองช่าง
	๕๐. โครงการก่อสร้างถนน คสล. ทางเข้าหมู่บ้าน หมู่ที่ ๖ ต.บางไทรไร่ เริ่มจากถนนทางเข้า วัดบึงขุรสิงห์ ถึงที่ดินนางถาวร บริสุทธิ์ินฤดม	เพื่อก่อสร้างถนน คสล. จำนวน ๑ แห่ง	โดยก่อสร้างถนน คสล. ขนาดกว้าง ๓.๐๐ ม. ระยะทางยาว ๑๑๐.๐๐ ม. หนา ๐.๑๕ ม. หรือมีพื้นที่ก่อสร้างไม่น้อยกว่า ๓๓๐.๐๐ ตร.เมตร พร้อมลงหินคลุกไหลทาง จำนวน ๑ แห่ง รายละเอียดตามแบบแปลนที่กำหนด	-	๒๘๐,๐๐๐ อบต.	-	-	-	ขนาดพื้นที่ ดำเนินการ แล้วเสร็จ	ประชาชน สัญจรไปมาได้ สะดวก ปลอดภัย	กองช่าง

ที่	โครงการ	วัตถุประสงค์	เป้าหมาย ( ผลผลิตของ โครงการ )	งบประมาณ และที่มาของงบประมาณ					ตัวชี้วัด (KPI)	ผลที่คาดว่าจะได้รับ	หน่วยงาน ที่ รับผิดชอบ
				๒๕๖๖ (บาท)	๒๕๖๗ (บาท)	๒๕๖๘ (บาท)	๒๕๖๙ (บาท)	๒๕๗๐ (บาท)			
	๕1. โครงการก่อสร้าง คสล.เลียบบ คลองเกตุฯ หมู่ที่ ๖ ตำบลบางไทร เริ่มจากบริเวณสะพาน คสล.ถึงบ้าน นางสมบูรณ์ วิไลทรัพย์	เพื่อก่อสร้างถนน คสล.จำนวน ๑ แห่ง	โดยก่อสร้างถนน คสล. ขนาดกว้าง ๔.๐๐ เมตร หนา ๐.๑๕ เมตร ระยะ ทางยาว ๒๕๕๐๐ เมตร หรือมีพื้นที่ก่อสร้างไม่ น้อยกว่า ๑,๐๒๐๐๐ ตารางเมตร พร้อม ลงหินคลุกไหลทาง รายละเอียดตามแบบแปลน ที่กำหนด	-	-	-	๙๖๙,๐๐๐	-	ขนาดพื้นที่ ดำเนินการ แล้วเสร็จ	ประชาชน สัญจรไปมาได้ สะดวก ปลอดภัย	กองช่าง
	๕2.โครงการยกระดับถนน คสล. พร้อมก่อสร้างรางระบายน้ำ ขอยสหการเครื่องเย็น หมู่ที่ ๖ ตำบลบางไทร	เพื่อยกระดับถนน คสล. พร้อม ก่อสร้างรางระบาย น้ำ จำนวน ๑ แห่ง	โดยก่อสร้างถนน คสล. ช่วงแรกขนาดกว้าง ๕.๐๐ เมตร หนา ๐.๑๕ เมตร ระยะทางยาว ๓๙๐.๐๐ เมตร ช่วงที่ ๒ กว้าง ๔.๐๐ เมตร หนา ๐.๑๕ เมตร ระยะทางยาว ๑๖๔.๐๐ เมตร พร้อมราง ระบายน้ำ คสล.รายละเอียด ตามแบบแปลนที่กำหนด	-	-	๓,๔๘๙,๐๐๐ อบต.	-	-	ขนาดพื้นที่ ดำเนินการ แล้วเสร็จ	ประชาชน สัญจรไปมาได้ สะดวก ปลอดภัย	กองช่าง/ อบจ./ อำเภอ/ จังหวัด
	๕3.โครงการยกระดับถนน คสล. สายหมู่ที่ ๖ เชื่อมต่อหมู่ที่ ๑๐ ตำบลบางไทร	เพื่อยกระดับถนน คสล. จำนวน ๑ แห่ง	โดยก่อสร้างยกระดับถนน คสล.ขนาดกว้าง ๔.๕๐ เมตร หนา ๐.๑๕ เมตร ระยะทางยาว ๒๒๓.๐๐ เมตร หรือมีพื้นที่ก่อสร้างไม่ น้อยกว่า ๑,๐๐๓.๕๐ ตร.เมตร รายละเอียดตามแบบแปลน ที่กำหนด	-	-	๘๘๐,๐๐๐ อบต.	-	-	ขนาดพื้นที่ ดำเนินการ แล้วเสร็จ	ประชาชน สัญจรไปมาได้ สะดวก ปลอดภัย	กองช่าง/ อบจ./ อำเภอ/ จังหวัด

ที่	โครงการ	วัตถุประสงค์	เป้าหมาย ( ผลผลิตของ โครงการ )	งบประมาณ และที่มาของงบประมาณ					ตัวชี้วัด (KPI)	ผลที่คาดว่าจะได้รับ	หน่วยงาน ที่ รับผิดชอบ
				๒๕๖๖ (บาท )	๒๕๖๗ (บาท)	๒๕๖๘ (บาท)	๒๕๖๙ (บาท)	๒๕๗๐ (บาท)			
	๕๔.โครงการยกระดับถนน คสล. พร้อมก่อสร้างรางระบายน้ำ หมู่ที่ ๖ ตำบลบางไทรต๋อ ซอยเกษตรุม ซอย ๑	เพื่อยกระดับถนน คสล. จำนวน ๑ แห่ง	โดยก่อสร้างถนน คสล. ขนาดกว้าง ๔.๐๐ เมตร หน้า ๐.๑๕ เมตร ระยะทางยาว ๒๒๘.๐๐ เมตร พร้อม ก่อสร้างรางระบายน้ำ คสล. รายละเอียดตามแบบแปลนที่ กำหนด	-	-	๑,๓๒๑,๐๐๐ อปต.	-	-	ขนาดพื้นที่ ดำเนินการ แล้วเสร็จ	ประชาชน สัญจรไปมาได้ สะดวก ปลอดภัย	กองช่าง/ อบจ./ อำเภอ/ จังหวัด
	๕๕.โครงการปรับปรุงถนน คสล. ทางเข้าหมู่บ้านบางฝ้าย หมู่ที่ ๖ ตำบลบางไทรต๋อ เริ่มจากบริเวณ หน้าโรงเรียนเฉลิมพระเกียรติฯ	เพื่อปรับปรุงถนน คสล ทางเข้าหมู่บ้านบางฝ้าย	โดยก่อสร้างถนน คสล. ขนาดกว้าง ๒.๐๐ เมตร หน้า ๐.๑๕ เมตร ระยะทางยาว ๔๕๐.๐๐ เมตร หรือมีพื้นที่ ก่อสร้างไม่ น้อยกว่า ๙๐๐.๐๐ ตารางเมตร รายละเอียดตามแบบแปลนที่ กำหนด	-	-	-	-	๗๒๐,๐๐๐ อปต.	จำนวน โครงการ ดำเนินการ แล้วเสร็จ	ประชาชน สัญจรไปมาได้ สะดวก	กองช่าง
	๕๖.โครงการปรับปรุงถนน คสล. หมู่ที่ ๖ ตำบลบางไทรต๋อ เริ่มจาก ศาลาแก้ววัดเกษตรุมฯ ถึงถนน คสล. เชื่อมต่อหมู่ที่ ๑๐	เพื่อปรับปรุงถนน คสล จำนวน ๑ แห่ง	โดยก่อสร้างถนน คสล. ขนาดกว้าง ๕.๐๐ เมตร หน้า ๐.๑๕ เมตร ระยะทางยาว ๕๙๕.๐๐ เมตร หรือมีพื้นที่ ไม่น้อยกว่า ๒,๙๗๕.๐๐ ตารางเมตร รายละเอียดตาม แบบแปลนที่กำหนด -	-	-	-	๒,๓๘๐,๐๐๐ อปต.	-	จำนวน โครงการ ดำเนินการ แล้วเสร็จ	ประชาชน สัญจรไปมาได้ สะดวก	กองช่าง

ที่	โครงการ	วัตถุประสงค์	เป้าหมาย ( ผลผลิตของ โครงการ )	งบประมาณ และที่มาของงบประมาณ					ตัวชี้วัด (KPI)	ผลที่คาดว่าจะได้รับ	หน่วยงาน ที่ รับผิดชอบ
				๒๕๖๖ (บาท )	๒๕๖๗ (บาท)	๒๕๖๘ (บาท)	๒๕๖๙ (บาท)	๒๕๗๐ (บาท)			
	๕๗.โครงการปรับปรุงถนน คสล. หมู่ที่ ๖ ตำบลบางไทรต๋อ ซอยเขตชุม ซอย ๗ เริ่มจากบริเวณบ้านนางมุกดา รอดดารา	เพื่อปรับปรุงถนน คสล. จำนวน ๑ แห่ง	โดยก่อสร้างถนน คสล. ช่วงแรกขนาดกว้าง ๔.๐๐ เมตร หน้า ๐.๑๕ เมตร ระยะทางยาว ๑๒๖.๐๐ เมตร ช่วงที่ ๒ กว้าง ๓.๐๐ เมตร หน้า ๐.๑๕ เมตร ระยะทางยาว ๓๑๖.๐๐ เมตร รายละเอียดตามแบบแปลนที่กำหนด	-	-	-	-	๑,๐๓๑,๐๐๐ อบต.	จำนวนโครงการดำเนินการแล้วเสร็จ	ประชาชนสัญจรไปมาได้สะดวก	กองช่าง
	<u>หมู่ที่ ๗</u> 58.โครงการขยายถนนเลียบบทางรถไฟ หมู่ที่ ๕,๗,๘,๙ ตำบลบางไทรต๋อ	เพื่อขยายถนนเลียบบทางรถไฟ จำนวน ๑ แห่ง	โดยปูยางแอสฟัลท์ติก คอนกรีต หมู่ที่ ๕,๗,๘,๙ ขนาดกว้าง ๒.๐๐ เมตร หน้า ๐.๐๕ ม. ระยะทางยาว ๑,๙๐๐.๐๐ ม. จำนวน ๑ แห่ง รายละเอียดตามแบบแปลนที่กำหนด	-	๒,๒๘๐,๐๐๐ อบต.	-	-	-	ขนาดพื้นที่ดำเนินการแล้วเสร็จ	ประชาชนสัญจรไปมาได้สะดวกปลอดภัย	กองช่าง
	59. โครงการก่อสร้างถนน คสล. ทางเข้าหมู่บ้านเลียบบคลองบางกระสาป หมู่ที่ ๗ ต.บางไทรต๋อ เริ่มจากถนน คสล.เดิมบริเวณบ้านนายวิเชียร รอดดารา	เพื่อก่อสร้างถนน คสล.จำนวน ๑ แห่ง	โดยก่อสร้างถนน คสล. หมู่ที่ ๗ ต.บางไทรต๋อ ขนาดกว้าง ๓.๐๐ ม.ระยะทางยาว ๒๖๕.๐๐ ม. หน้า ๐.๑๕ ม. หรือมีพื้นที่ก่อสร้างไม่น้อยกว่า ๗๙๕.๐๐ ตร.เมตร พร้อมลงหินคลุกไหลทาง จำนวน ๑ แห่ง รายละเอียดตามแบบแปลนที่กำหนด	๗๔๗,๐๐๐ อบต.	-	-	-	-	ขนาดพื้นที่ดำเนินการแล้วเสร็จ	ประชาชนสัญจรไปมาได้สะดวกปลอดภัย	กองช่าง

ที่	โครงการ	วัตถุประสงค์	เป้าหมาย ( ผลผลิตของ โครงการ )	งบประมาณ และที่มาของงบประมาณ					ตัวชี้วัด (KPI)	ผลที่คาดว่าจะได้รับ	หน่วยงาน ที่ รับผิดชอบ
				๒๕๖๖ (บาท )	๒๕๖๗ (บาท)	๒๕๖๘ (บาท)	๒๕๖๙ (บาท)	๒๕๗๐ (บาท)			
	๖๐. โครงการขยายถนน คสล. พร้อมวางท่อระบายน้ำ หมู่ที่ ๗ ต.บางไทรต๋อ ถนนข้ามวัดบึงขุรสิงห์ ถึงถนนทางรถไฟ	เพื่อก่อสร้างถนน คสล. จำนวน ๑ แห่ง	โดยก่อสร้างถนน คสล. หมู่ที่ ๗ ต.บางไทรต๋อ ขนาดกว้าง ๑.๐๐ เมตร ยาว ๑๙๐.๐๐ เมตร หนา ๐.๑๕ เมตร พร้อมวางท่อลอดเหล็ก คสล. ขนาดกว้าง Ø ๑.๐๐ ม. จำนวน ๑ แห่ง รายละเอียดตามแบบแปลนที่กำหนด	-	-	๑,๐๐๐,๐๐๐ อบต.	-	-	ขนาดพื้นที่ ดำเนินการ แล้วเสร็จ	ประชาชน สัญจรไป มาได้สะดวก ปลอดภัย	กองช่าง/ อบจ./ส.ส./ แผนพัฒนา จังหวัด
	๖๑. โครงการลงลูกรังถนน ทางลงทะเล หมู่ที่ ๗ ต.บางไทรต๋อ เริ่มจากที่ดินนางฉวีวรรณ บุญเลี่ยม ถึงชายฝั่งทะเล	เพื่อลงลูกรังถนน ทางลงทะเล จำนวน ๑ แห่ง	โดยลงลูกรัง หมู่ที่ ๗ ต.บางไทรต๋อ ขนาดกว้าง ๓.๐๐ เมตร ระยะทาง ยาว ๔,๐๐๐ เมตร หนา ๐.๕๐ เมตร จำนวน ๑ แห่ง ตามแบบ อบต. กำหนด	-	-	-	-	๑,๖๕๐,๐๐๐ อบต.	ขนาดพื้นที่ ดำเนินการ แล้วเสร็จ	ประชาชน สัญจรไป มาได้สะดวก ปลอดภัย	กองช่าง/ อบจ./ส.ส./ แผนพัฒนา จังหวัด
	๖๒. โครงการขยายถนน คสล. หมู่ที่ ๗ ต.บางไทรต๋อ ซอยข้าง โรงเรียนเมืองสมุทรสาคร	เพื่อขยายถนน คสล. จำนวน ๑ แห่ง	โดยขยายถนน คสล. หมู่ที่ ๗ ต.บางไทรต๋อ ขนาดกว้าง ๑.๐๐ เมตร ยาว ๑๙๐.๐๐ เมตร หนา ๐.๑๕ เมตร จำนวน ๑ แห่ง รายละเอียดตามแบบแปลนที่กำหนด	-	-	-	-	๑๓๓,๐๐๐ อบต.	ขนาดพื้นที่ ดำเนินการ แล้วเสร็จ	ประชาชน สัญจรไป มาได้สะดวก ปลอดภัย	กองช่าง

ที่	โครงการ	วัตถุประสงค์	เป้าหมาย ( ผลผลิตของ โครงการ )	งบประมาณ และที่มาของงบประมาณ					ตัวชี้วัด (KPI)	ผลที่คาดว่าจะได้รับ	หน่วยงาน ที่ รับผิดชอบ
				๒๕๖๖ (บาท)	๒๕๖๗ (บาท)	๒๕๖๘ (บาท)	๒๕๖๙ (บาท)	๒๕๗๐ (บาท)			
	๖3. โครงการยกระดับถนน คสล. พร้อมก่อสร้างรางระบายน้ำ คสล. ภายในหมู่บ้าน หมู่ที่ ๗ ตำบลบางไทรต บริเวณซอยข้าง โรงเรียนสมุทรสาคร	เพื่อยกระดับถนน คสล. พร้อมวางท่อระบายน้ำ จำนวน ๑ แห่ง	โดยก่อสร้างถนน คสล. ขนาดกว้าง ๓.๐๐ เมตร หนา ๐.๑๕ เมตร ระยะทางยาว ๑๘๘.๐๐ เมตร หรือมีพื้นที่ไม่น้อยกว่า ๕๖๔.๐๐ ตารางเมตร พร้อมก่อสร้างรางระบายน้ำ คสล.ขนาดปากรางกว้าง ๐.๔๐ เมตร ลึกเฉลี่ย ๐.๖๐ เมตร ระยะทางยาว ๑๕๐.๐๐ เมตร รายละเอียดตามแบบแปลนที่กำหนด	๘๒๙,๐๐๐ อบต.	-	-	-	-	ขนาดพื้นที่ ดำเนินการ แล้วเสร็จ	ประชาชน สัญจรไป มาได้สะดวก ปลอดภัย	กองช่าง
	๖4. โครงการก่อสร้างถนน คสล. หมู่ที่ ๗ ต.บางไทรต บริเวณทางเข้าศูนย์พัฒนาเด็กเล็กบึงฉุรุสิงห์ ที่ดินโรงเรียนเมืองสมุทรสาคร	เพื่อก่อสร้างถนน คสล.จำนวน ๑ แห่ง	โดยก่อสร้างถนน คสล. หมู่ที่ ๗ ต.บางไทรต ขนาดกว้าง ๓.๐๐ ม. หนา ๐.๑๕ ม. ระยะทางยาว ๓๕.๐๐ ม. หรือมีพื้นที่ก่อสร้างไม่น้อยกว่า ๑๐๕.๐๐ ตร.เมตรพร้อมลงหินคลุกไหล่ทางกว้าง ๐.๕๐ ม. จำนวน ๑ แห่ง รายละเอียดตามแบบแปลนที่กำหนด		-	-	-	๑๕๐,๐๐๐ อบต.	ขนาดพื้นที่ ดำเนินการ แล้วเสร็จ	ประชาชน สัญจรไป มาได้สะดวก ปลอดภัย	กองช่าง

ที่	โครงการ	วัตถุประสงค์	เป้าหมาย ( ผลผลิตของ โครงการ )	งบประมาณ และที่มาของงบประมาณ					ตัวชี้วัด (KPI)	ผลที่คาดว่าจะ ได้รับ	หน่วยงาน ที่ รับผิดชอบ
				๒๕๖๖ (บาท )	๒๕๖๗ (บาท)	๒๕๖๘ (บาท)	๒๕๖๙ (บาท)	๒๕๗๐ (บาท)			
	๖5. โครงการก่อสร้างถนน คสล. พร้อมผนังกันดินเลียบคลองบางกระสาป หมู่ที่ ๗ ตำบลบางไทรต เริ่มจากบริเวณบ้านนายประทีน รอดดารา ถึงบ้านนายวิสูตร รอดดารา	เพื่อก่อสร้างถนน คสล.พร้อมเขื่อน คสล. จำนวน ๑ แห่ง	โดยก่อสร้างถนน คสล. ขนาดกว้าง ๓.๐๐ เมตร หน้า ๐.๑๕ เมตร ระยะทาง ยาว ๒๖๕.๐๐ เมตร พร้อมก่อสร้างผนังกันดิน รูปตัว L ขนาดสัน ผนังกันดินกว้าง ๐.๖๐ เมตร ระยะทางยาว ๖๖.๐๐ เมตร รายละเอียดตามแบบ แปลนที่กำหนด	๒,๒๕๖,๐๐๐ อบต.	-	-	-	-	ขนาดพื้นที่ ดำเนินการ แล้วเสร็จ	ประชาชน สัญจรไปมา ได้สะดวก ปลอดภัย	กองช่าง/ อบจ./ อำเภอ/ จังหวัด
	๖6.โครงการปรับปรุงถนน คสล. พร้อมก่อสร้างท่อระบายน้ำ คสล. หมู่ที่ ๗ ตำบลบางไทรต บริเวณบ้านนางจินตนา โพธิ์สีทอง	เพื่อปรับปรุงถนน คสล.พร้อมก่อสร้างท่อระบายน้ำ คสล.	รายละเอียดตามแบบ แปลนที่กำหนด	-	-	-	๒๐๐,๐๐๐ อบต.	-	จำนวน โครงการ ดำเนินการ แล้วเสร็จ	ประชาชน สัญจรไปมา ได้สะดวก	กองช่าง
	<u>หมู่ที่ ๘</u> 6๗.โครงการซ่อมแซมถนน คสล. เลียบคลองบางใหม่ หมู่ที่ ๘ ตำบลบางไทรต บริเวณที่ดิน นายอร่าม คุณมาบุตร ถึงบริเวณที่ดินนายชิต เพียรทรัพย์	เพื่อซ่อมแซมถนน จำนวน ๑ แห่ง	โดยก่อสร้างถนน คสล. ขนาดกว้าง ๑.๒๐ เมตร หน้า ๐.๑๐ เมตร ระยะทาง ยาว ๓๕๗.๐๐ เมตร หรือมีพื้นที่ไม่น้อยกว่า ๔๒๘.๔๐ ตร.เมตร รายละเอียดตามแบบ แปลนที่กำหนด	-	-	๑,๐๕๐,๐๐๐ อบต.	-	-	ขนาดพื้นที่ ดำเนินการ แล้วเสร็จ	ประชาชน สัญจรไป มาได้ สะดวก ปลอดภัย	กองช่าง



ที่	โครงการ	วัตถุประสงค์	เป้าหมาย ( ผลผลิตของ โครงการ )	งบประมาณ และที่มาของงบประมาณ					ตัวชี้วัด (KPI)	ผลที่คาดว่าจะ ได้รับ	หน่วยงาน ที่ รับผิดชอบ
				๒๕๖๖ (บาท )	๒๕๖๗ (บาท)	๒๕๖๘ (บาท)	๒๕๖๙ (บาท)	๒๕๗๐ (บาท)			
	68.โครงการวางแผนพื้นที่ คสล. ทางเข้า หมู่ที่ ๘ ตำบลบางไทร บริเวณบ้านนางพัชรี พูลทอง	เพื่อวางแผนพื้นที่ คสล. ทางเข้า จำนวน ๑ แห่ง	โดยวางแผนพื้นที่ คสล. ระยะทางยาว ๒๑๗.๐๐ เมตร รายละเอียดตาม แบบแปลนที่กำหนด	-	๑๐๕,๐๐๐ อปต.	-	-	-	จำนวน ครัวเรือนที่ใช้ ประโยชน์	ประชาชน สัญจรไป มาได้สะดวก ปลอดภัย	กองช่าง
	หมู่ที่ ๙ 69. โครงการก่อสร้างถนน คสล. ทางแยกยกระดับเลียบคลอง สุนัขหอน หมู่ที่ ๙ ต.บางไทร เริ่มจากบ้านนางเจียม เย็นงาม ถึงสะพานข้ามคลองสุนัขหอน	เพื่อถนน คสล. ทางแยกยกระดับเลียบ คลองสุนัขหอน จำนวน ๑ แห่ง	โดยก่อสร้างถนน คสล. ทางแยกยกระดับ หมู่ที่ ๙ ต.บางไทร ขนาดกว้าง ๒.๐๐ ม. ระยะทางยาว ๙๐.๐๐ ม. จำนวน ๑ แห่ง รายละเอียดตาม แบบแปลนที่กำหนด	-	-	๗๐๐,๐๐๐ อปต.	-	-	ขนาดพื้นที่ ดำเนินการ แล้วเสร็จ	ประชาชน สัญจรไปมา ได้สะดวก ปลอดภัย	กองช่าง
	๗๐. โครงการก่อสร้างถนน คสล. ทางเท้าภายในหมู่บ้าน หมู่ที่ ๙ ต.บางไทร บริเวณบ้านนางห่อ แก้วสองดวง ถึงบ้านนางเพียร ยงค์รงค์	เพื่อก่อสร้างถนน คสล. ทางเท้าภายในหมู่บ้าน หมู่ที่ ๙ จำนวน ๑ แห่ง	โดยก่อสร้างถนนหิน คลุก หมู่ที่ ๙ ต.บางไทร รัศมีขนาดกว้าง ๑.๐๐ ม. หนา ๐.๔๐ ม. ระยะทาง ยาว ๕๐.๐๐ ม. จำนวน ๑ แห่งรายละเอียดตาม แบบแปลนที่กำหนด	-	-	๒๕,๐๐๐ อปต.	-	-	ขนาดพื้นที่ ดำเนินการ แล้วเสร็จ	ประชาชน สัญจรไปมา ได้สะดวก ปลอดภัย	กองช่าง
	๗๑. โครงการก่อสร้างถนน คสล. ทางเท้าภายในหมู่บ้าน หมู่ที่ ๙ ต.บางไทร บริเวณบ้านนางเทียม งามกาละ ถึงบ้านนายศิริ บัวขาว	เพื่อก่อสร้างถนน คสล. จำนวน ๑ แห่ง	โดยก่อสร้างถนนหินคลุก หมู่ ที่ ๙ ต.บางไทร ขนาดกว้าง ๑.๐๐ ม. หนา ๐.๔๐ ม. ระยะทางยาว ๘๐.๐๐ ม. จำนวน ๑ แห่ง รายละเอียด ตามแบบแปลนที่กำหนด	-	-	๔๐,๐๐๐ อปต.	-	-	ขนาดพื้นที่ ดำเนินการ แล้วเสร็จ	ประชาชน สัญจรไปมา ได้สะดวก ปลอดภัย	กองช่าง

ที่	โครงการ	วัตถุประสงค์	เป้าหมาย ( ผลผลิตของ โครงการ )	งบประมาณ และที่มาของงบประมาณ					ตัวชี้วัด (KPI)	ผลที่คาดว่าจะ ได้รับ	หน่วยงาน ที่ รับผิดชอบ
				๒๕๖๖ (บาท )	๒๕๖๗ (บาท)	๒๕๖๘ (บาท)	๒๕๖๙ (บาท)	๒๕๗๐ (บาท)			
	๗2. โครงการลงลูกรังถนน สาธารณะ หมู่ที่ ๙ ต.บางไทรวัด เริ่มจากบริเวณท่อลอดเหลี่ยม คสล. ถึงบริเวณคลองสุนัขหอนที่ดินนาย โกศล มะลิวงษ์	เพื่อลงลูกรังถนน สาธารณะ จำนวน ๑ แห่ง	โดยลงลูกรังถนน สาธารณะ หมู่ที่ ๙ ต.บางไทรวัด ขนาด กว้าง ๘.๐๐ ม. ระยะทางยาว ๒๕๐.๐๐ ม. ใช้ลูกรัง จำนวน ๖๐๐.๐๐ ลบ. เมตร จำนวน ๑ แห่ง ตามแบบ อบต. กำหนด	-	-	-	-	๒๑๐,๐๐๐ อบต.	ขนาดพื้นที่ ดำเนินการ แล้วเสร็จ	ประชาชน สัญจรไปมา ได้สะดวก ปลอดภัย	กองช่าง
	๗3. โครงการก่อสร้างถนนลูกรัง สาธารณะ หมู่ที่ ๙ ต.บางไทรวัด จากคลองสุนัขหอน ถึงบ้านนางห่อ แก้วสองดวง	เพื่อก่อสร้างถนน ลูกรังสาธารณะ จำนวน ๑ แห่ง	โดยก่อสร้างถนน หมู่ที่ ๙ ต.บางไทรวัด ขนาด กว้าง ๘.๐๐ ม. ระยะทาง ยาว ๓๒๐.๐๐ ม. ใช้ ลูกรังจำนวน ๙๖๐ ลบ. เมตร จำนวน ๑ แห่ง ตามแบบ อบต. กำหนด	-	-	-	-	๓๔๐,๐๐๐ อบต.	ขนาดพื้นที่ ดำเนินการ แล้วเสร็จ	ประชาชน สัญจรไปมา ได้สะดวก ปลอดภัย	กองช่าง
	๗4. โครงการก่อสร้างถนน คสล. ทางเท้า ภายในหมู่บ้าน หมู่ที่ ๙ ต.บางไทรวัด บริเวณบ้าน นายเจริญ พุกบัวขาว	เพื่อก่อสร้างถนน คสล.ทางเท้า จำนวน ๑ แห่ง	โดยก่อสร้างถนนหินคลุก หมู่ที่ ๙ ต.บางไทรวัด ขนาดกว้าง ๑.๐๐ เมตร หนา ๐.๔๐ เมตร ระยะทางยาวรวม ๖๐.๐๐ เมตร จำนวน ๑ แห่ง รายละเอียดตามแบบแปลน ที่กำหนด	-	-	๓๐,๐๐๐ อบต.	-	-	ขนาดพื้นที่ ดำเนินการ แล้วเสร็จ	ประชาชน สัญจรไปมา ได้สะดวก ปลอดภัย	กองช่าง

ที่	โครงการ	วัตถุประสงค์	เป้าหมาย ( ผลผลิตของ โครงการ )	งบประมาณ และที่มาของงบประมาณ					ตัวชี้วัด (KPI)	ผลที่คาดว่าจะ ได้รับ	หน่วยงาน ที่ รับผิดชอบ
				๒๕๖๖ (บาท )	๒๕๖๗ (บาท)	๒๕๖๘ (บาท)	๒๕๖๙ (บาท)	๒๕๗๐ (บาท)			
	๗5. โครงการก่อสร้างถนน คสล. สายบางพลี ซอย ๒ หมู่ที่ ๙ ต.บางโทรัด เริ่มจากบริเวณถนน คสล.เดิม	เพื่อก่อสร้างถนน คสล. จำนวน ๑ แห่ง	ก่อสร้างถนน คสล. ขนาด กว้าง ๕.๐๐ เมตร หน้า ๐.๑๕ เมตร ระยะทางยาว ๓๒๙.๐๐ เมตร หรือมีพื้นที่ ก่อสร้างไม่น้อยกว่า ๑,๖๔๕๐๐ ตร.เมตร พร้อม ลงหินคลุกไหล่ทางขนาด กว้าง ๐.๕๐ เมตร จำนวน ๑ แห่งรายละเอียดตาม แบบแปลนที่กำหนด	๑,๐๓๘,๐๐๐ อบต.	-	-	-	-	ขนาดพื้นที่ ดำเนินการ แล้วเสร็จ	ประชาชน สัญจรไปมา ได้สะดวก ปลอดภัย	กองช่าง
	76. โครงการก่อสร้างถนนลาดยาง แอสฟัลต์ติกคอนกรีตทางเข้า หมู่บ้าน หมู่ที่ ๙ ต.บางโทรัด เริ่ม จากถนนบางพลีซอย ๒ ถึงบ้าน นายอัมพร ผ่องสุต	เพื่อก่อสร้างถนน ลาดยางแอสฟัลท์ ติกคอนกรีต จำนวน ๑ แห่ง	โดยปูยางแอสฟัลต์ติกคอนกรีต หมู่ที่ ๙ ต.บางโทรัด ขนาดกว้าง ๓.๐๐ ม. ระยะทางยาว ๑๘๐.๐๐ ม. หน้า ๐.๐๕ ม. หรือมีพื้นที่ ก่อสร้างไม่น้อยกว่า ๕๔๐.๐๐ ตร.เมตร จำนวน ๑ แห่ง ตามแบบแปลนที่กำหนด	-	-	-	๓๒๔,๐๐๐ อบต.	-	ขนาดพื้นที่ ดำเนินการ แล้วเสร็จ	ประชาชน สัญจรไปมา ได้สะดวก ปลอดภัย	กองช่าง
	77. โครงการก่อสร้างถนน แอสฟัลต์ติกคอนกรีตเลียบบทาง รถไฟ หมู่ที่ ๙ ต.บางโทรัด เริ่ม จากถนนลาดยางแอสฟัลต์ติกคอนกรีตเดิมถึงสุดเขตตำบลบางโทรัด	เพื่อก่อสร้างถนน ลาดยางแอสฟัลท์ ติกคอนกรีต จำนวน ๑ แห่ง	โดยปูแอสฟัลต์ติกคอนกรีต หมู่ที่ ๙ ต.บางโทรัด ขนาดกว้าง ๔.๐๐ ม. ระยะทางยาว ๑๔๐.๐๐ ม. หน้า ๐.๐๕ ม. หรือมี พื้นที่ก่อสร้างไม่น้อยกว่า ๕๖๐.๐๐ ม. จำนวน ๑ แห่ง ตามแบบแปลนที่กำหนด	-	-	-	-	๓๓๖,๐๐๐ อบต.	ขนาดพื้นที่ ดำเนินการ แล้วเสร็จ	ประชาชน สัญจรไปมา ได้สะดวก ปลอดภัย	กองช่าง

โครงการ	วัตถุประสงค์	เป้าหมาย ( ผลผลิตของ โครงการ )	งบประมาณ และที่มาของงบประมาณ					ตัวชี้วัด (KPI)	ผลที่คาดว่าจะ ได้รับ	หน่วยงาน ที่ รับผิดชอบ
			๒๕๖๖ (บาท)	๒๕๖๗ (บาท)	๒๕๖๘ (บาท)	๒๕๖๙ (บาท)	๒๕๗๐ (บาท)			
78.โครงการปรับปรุงถนน คสล. หมู่ที่ ๙ ตำบลบางไทรตเริ่มจากบริเวณบ้านนางห่อ แก้วสองดวงถึงบ้านนางทรัพย์ ทองประเสริฐ	เพื่อปรับปรุงถนน คสล.	โดยก่อสร้างถนน คสล.ขนาดกว้าง ๕.๐๐ เมตร หน้า ๐.๑๕ เมตร ระยะทางยาว ๑๙๔.๐๐ เมตร หรือ มีพื้นที่ก่อสร้างไม่น้อยกว่า ๙๗๐.๐๐ ตารางเมตร รายละเอียดตามแบบแปลนที่กำหนด	-	๙๗๔,๐๐๐ อบต.	-	-	-	จำนวนโครงการดำเนินการแล้วเสร็จ	ประชาชนสามารถสัญจรไปมาได้สะดวก	กองช่าง
79. โครงการปรับปรุงถนน คสล. ภายในหมู่บ้าน หมู่ที่ ๙ ตำบลบางไทรต เริ่มจากบริเวณบ้านนางยุพิน รอดพาทิ ถึงคลองบางพลีใหญ่	เพื่อปรับปรุงถนน คสล.ภายในหมู่บ้าน	โดยก่อสร้างถนน คสล.ขนาดกว้าง ๓.๐๐ เมตร ระยะทางยาว ๖๔.๐๐ เมตร หน้า ๐.๑๕ เมตร หรือมีพื้นที่ก่อสร้างไม่น้อยกว่า ๑๙๒.๐๐ ตารางเมตร พร้อมปรับปรุงรางระบายน้ำ คสล. รายละเอียดตามแบบแปลนที่กำหนด	-	-	๓๕๐,๐๐๐ อบต.	-	-	จำนวนโครงการดำเนินการแล้วเสร็จ	ประชาชนสามารถสัญจรไปมาได้สะดวก	กองช่าง

ที่	โครงการ	วัตถุประสงค์	เป้าหมาย ( ผลผลิตของ โครงการ )	งบประมาณ และที่มาของงบประมาณ					ตัวชี้วัด (KPI)	ผลที่คาดว่าจะ ได้รับ	หน่วยงาน ที่ รับผิดชอบ
				๒๕๖๖ (บาท )	๒๕๖๗ (บาท)	๒๕๖๘ (บาท)	๒๕๖๙ (บาท)	๒๕๗๐ (บาท)			
	๘๐.โครงการก่อสร้างถนนลูกรัง หมู่ที่ ๙ ตำบลบางไทรใต้ เริ่มจาก บ้านนางเล็ก พลายยงค์ ถึงคลองสุนัขหอน	เพื่อก่อสร้างถนนลูกรัง จำนวน ๑ แห่ง	โดยก่อสร้างถนนลูกรัง ขนาดกว้าง ๔.๐๐ เมตร หนาเฉลี่ย ๑.๐๐ เมตร ระยะทางยาว ๘๒.๐๐ เมตร ปรับเกลี่ยเรียบพร้อม บดอัดแน่น รายละเอียด ตามแบบแปลนที่กำหนด	-	-	๒๐๐,๐๐๐ อบต.	-	-	ขนาดพื้นที่ ดำเนินการ แล้วเสร็จ	ประชาชน สัญจรไปมา ได้สะดวก ปลอดภัย	กองช่าง
	<u>หมู่ที่ ๑๐</u> ๘๑. โครงการขยายถนน คสล. สายบางพลี ซอย ๒ หมู่ที่ ๑๐ ต.บางไทรใต้ เริ่มจากสะพาน คสล. ถึงบ้านนางกิ่ง เกรียงยงค์	เพื่อขยายถนน คสล. จำนวน ๑ แห่ง	โดยขยายถนน คสล. กว้าง ๒.๐๐ ม. หมู่ที่ ๑๐ ต.บางไทรใต้ หนา ๐.๑๕ ม. ระยะทาง ยาว ๒๘๐.๐๐ ม. หรือมี พื้นที่ก่อสร้างไม่น้อยกว่า ๕๖.๐๐ ตร.ม. จำนวน ๑ แห่ง รายละเอียดตามแบบ แปลนที่กำหนด	-	-	-	๔๔๐,๐๐๐ อบต.	-	ขนาดพื้นที่ ดำเนินการ แล้วเสร็จ	ประชาชน สัญจรไป มาได้ สะดวก ปลอดภัย	กองช่าง
	๘๒. โครงการก่อสร้างถนน คสล. และวางระบายน้ำพร้อมฝาบิวด คสล. ทางเข้าหมู่บ้าน ซอยบางพลีริม หมู่ที่ ๑๐ ต.บางไทรใต้	เพื่อก่อสร้างถนน คสล. จำนวน ๑ แห่ง	โดยก่อสร้างถนน คสล. ขนาดกว้าง ๔.๐๐ เมตร หนา ๐.๑๕ เมตร ระยะทางยาว ๒๓๐.๐๐ เมตร หรือมีพื้นที่ไม่น้อย กว่า ๙๒๐.๐๐ เมตร พร้อม ก่อสร้างวางระบายน้ำ คสล. ขนาดปากรางกว้าง ๐.๔๐ เมตร ลึกเฉลี่ย ๐.๖๐ เมตร ระยะทางยาว ๒๓๐.๐๐ เมตร ทั้งสองข้าง จำนวน ๑ แห่ง รายละเอียดตามแบบ แปลนที่กำหนด	๒,๐๔๕,๐๐๐ อบต.	-	-	-	-	ขนาดพื้นที่ ดำเนินการ แล้วเสร็จ	ประชาชน สัญจรไปมา ได้สะดวก ปลอดภัย	กองช่าง

ที่	โครงการ	วัตถุประสงค์	เป้าหมาย ( ผลผลิตของ โครงการ )	งบประมาณ และที่มาของงบประมาณ					ตัวชี้วัด (KPI)	ผลที่คาดว่าจะ ได้รับ	หน่วยงาน ที่ รับผิดชอบ
				๒๕๖๖ (บาท )	๒๕๖๗ (บาท)	๒๕๖๘ (บาท)	๒๕๖๙ (บาท)	๒๕๗๐ (บาท)			
	๘๓. โครงการยกระดับถนนทางเท้า คสล. พร้อมรางระบายน้ำ ใน โรงเรียนวัดบางพลี หมู่ที่ ๑๐ ต.บางไทร	เพื่อก่อสร้างถนน คสล.ทางเท้า จำนวน ๑ แห่ง	โดยก่อสร้างถนน คสล. ทางเท้า หมู่ที่ ๑๐ ต.บางไทร ขนาดกว้าง ๑.๕๐ เมตร หน้า ๐.๑๐ เมตร ระยะทาง ยาว ๑๕๐.๐๐ เมตร พร้อมรางระบายน้ำ จำนวน ๑ แห่ง รายละเอียดตามแบบ แปลนที่กำหนด	-	-	-	-	๒๖๒,๐๐๐ อบต.	ขนาดพื้นที่ ดำเนินการ แล้วเสร็จ	ประชาชน สัญจรไปมา ได้สะดวก ปลอดภัย	กองช่าง
	๘๔. โครงการก่อสร้างถนนทางเท้า ยกระดับ คสล. เลียบคลองสุนัข หอน ม. ๑๐ ต.บางไทร เริ่มจาก ถนนทางเท้ายกระดับเดิมบริเวณ บ้านนายเจิม ทองเป็น	เพื่อก่อสร้างถนน คสล.ทางเท้ายกระดับ จำนวน ๑ แห่ง	โดยก่อสร้างถนน คสล. ทางเท้ายกระดับ หมู่ที่ ๑๐ ต.บางไทร กว้าง ๒.๐๐ เมตร ระยะทางยาว ๖๐.๐๐ เมตร หรือมีพื้นที่ ไม่น้อยกว่า ๑๒๐.๐๐ เมตร จำนวน ๑ แห่ง รายละเอียดตามแบบ แปลนที่กำหนด	-	-	-	๖๖๖,๐๐๐ อบต.	-	ขนาดพื้นที่ ดำเนินการ แล้วเสร็จ	ประชาชน สัญจรไปมา ได้สะดวก ปลอดภัย	กองช่าง
	๘๕. โครงการก่อสร้างถนน คสล. ทางเข้าหมู่บ้านคลองกลาง หมู่ที่ ๑๐ เริ่มจากบริเวณบ้าน นางกิ่ง เกரியงค์ ถึงคลองกลาง	เพื่อก่อสร้างถนน คสล. จำนวน ๑ แห่ง	โดยก่อสร้างถนน คสล. ขนาดกว้าง ๓.๐๐ ม. หน้า ๐.๑๕ ม. ระยะทาง ยาว ๑๗๙ ม. หรือมีพื้นที่ ไม่น้อยกว่า ๕๓๗.๐๐ ตร.เมตร จำนวน ๑ แห่ง รายละเอียดตามแบบ แปลนที่กำหนด	-	-	๓๖๐,๐๐๐ อบต.	-	-	ขนาดพื้นที่ ดำเนินการ แล้วเสร็จ	ประชาชน สัญจรไปมา ได้สะดวก ปลอดภัย	กองช่าง/ อบจ./ส.ส./ แผนพัฒนา จังหวัด

ที่	โครงการ	วัตถุประสงค์	เป้าหมาย ( ผลผลิตของ โครงการ )	งบประมาณ และที่มาของงบประมาณ					ตัวชี้วัด (KPI)	ผลที่คาดว่าจะ ได้รับ	หน่วยงาน ที่ รับผิดชอบ
				๒๕๖๖ (บาท )	๒๕๖๗ (บาท)	๒๕๖๘ (บาท)	๒๕๖๙ (บาท)	๒๕๗๐ (บาท)			
	86.โครงการก่อสร้างถนนคอนกรีตเสริมเหล็กจากถนนพระราม ๒ ถึงคลองกลาง หมู่ที่ ๑๐ ตำบลบางไทรต อำเภอมืองสมุทรสาคร จังหวัดสมุทรสาคร	เพื่อก่อสร้างถนนคอนกรีตเสริมเหล็กจากถนนพระราม ๒ ถึงคลองกลาง	ขนาดผิวจราจรกว้างเฉลี่ย ๑๒.๐๐ เมตร ระยะทางยาว ๘๑๕.๐๐ เมตร หนา ๐.๒๐ เมตร พร้อมวางท่อระบายน้ำ ป่อพักและรางวี รายละเอียดตามแบบแปลนที่กำหนด	-	-	-	๑๘,๕๕๔,๐๐๐ อบต.	-	จำนวนโครงการดำเนินการแล้วเสร็จ	ประชาชนสัญจรไปมาได้สะดวก	กองช่าง

ที่	โครงการ	วัตถุประสงค์	เป้าหมาย ( ผลผลิตของ โครงการ )	งบประมาณ และที่มาของงบประมาณ					ตัวชี้วัด (KPI)	ผลที่คาดว่าจะ ได้รับ	หน่วยงาน ที่ รับผิดชอบ
				๒๕๖๖ (บาท )	๒๕๖๗ (บาท)	๒๕๖๘ (บาท)	๒๕๖๙ (บาท)	๒๕๗๐ (บาท)			
๒.	<u>สะพาน</u> <u>หมู่ที่ ๑</u> ๑. โครงการก่อสร้างสะพาน คสล. ข้ามคลองศาลา หมู่ที่ ๑ ต.บางโ รัด บริเวณที่ดินเยวภา ชาวสาม ทอง	เพื่อก่อสร้างสะพาน คสล. จำนวน ๑ แห่ง	โดยก่อสร้างสะพาน คสล. หมู่ที่ ๑ ต.บางโหด ขนาด กว้าง ๕.๐๐ เมตร ยาว ๗.๐๐ เมตร จำนวน ๑ แห่ง รายละเอียดตามแบบ แปลนที่ อบต.กำหนด	-	-	-	๘๗๕,๐๐๐ อบต.	-	ขนาดพื้นที่ ดำเนินการ แล้วเสร็จ	ประชาชน สัญจรไปมา ได้สะดวก ปลอดภัย	กองช่าง
	๒. โครงการปรับปรุงสะพาน คสล. หมู่ที่ ๑ ต.บางโหด บริเวณถนน คสล. ข้ามคลองซ้อเชื่อมต่อบ้าน ยกกระบัตร์	เพื่อปรับปรุงสะพาน คสล.จำนวน ๑ แห่ง	ปรับปรุงสะพาน คสล. หมู่ที่ ๒ ต.บางโหด จำนวน ๑ แห่ง รายละเอียดตามแบบ แปลนที่ อบต.กำหนด	-	-	๒๐๐,๐๐๐ อบต.	-	-	ขนาดพื้นที่ ดำเนินการ แล้วเสร็จ	ประชาชน สัญจรไปมา ได้สะดวก ปลอดภัย	กองช่าง
	<u>หมู่ที่ ๒</u> ๓. โครงการก่อสร้างสะพาน คสล. ข้ามคลองบางยี่พาด หมู่ที่ ๒ ต.บางโหด บริเวณถนนเลียบริมทาง รถไฟเชื่อมต่อบ้านป้อ	เพื่อก่อสร้างสะพาน คสล. จำนวน ๑ แห่ง	โดยก่อสร้างสะพาน คสล. หมู่ที่ ๒ ต.บางโ รัด ขนาดกว้าง ๔.๐๐ เมตร ยาว ๑๒.๐๐ เมตร จำนวน ๑ แห่ง ตามแบบ อบต. กำหนด	๘๖๔,๐๐๐ อบต.	-	-	-	-	ขนาดพื้นที่ ดำเนินการ แล้วเสร็จ	ประชาชน สัญจรไปมา ได้สะดวก ปลอดภัย	กองช่าง
	๔. โครงการก่อสร้างถนนขึ้นลงท่า เทียบเรือ หมู่ที่ ๒,๔ ต.บางโหด	เพื่อก่อสร้างถนนขึ้น ลงท่าเทียบเรือ จำนวน ๑ แห่ง	ก่อสร้างถนน หมู่ที่ ๒,๔ ต.บางโหด ขนาดกว้าง ๔.๐๐ เมตร ยาว ๖.๐๐ เมตร จำนวน ๑ แห่ง ตามแบบ อบต.กำหนด	-	4๐๐,๐๐๐ อบต.	-	-	-	ขนาดพื้นที่ ดำเนินการ แล้วเสร็จ	ประชาชน สัญจรไปมา ได้สะดวก ปลอดภัย	กองช่าง



ที่	โครงการ	วัตถุประสงค์	เป้าหมาย ( ผลผลิตของ โครงการ )	งบประมาณ และที่มาของงบประมาณ					ตัวชี้วัด (KPI)	ผลที่คาดว่าจะ ได้รับ	หน่วยงาน ที่ รับผิดชอบ
				๒๕๖๖ (บาท )	๒๕๖๗ (บาท)	๒๕๖๘ (บาท)	๒๕๖๙ (บาท)	๒๕๗๐ (บาท)			
	<u>หมู่ที่ ๔</u> ๕. โครงการก่อสร้างสะพานไม้ข้าม คลองสุนัขหอน หมู่ที่ ๔ เชื่อมต่อ หมู่ที่ ๒ ต.บางไทรใต้ บริเวณบ้านนายเนียม ปรียงค์ เชื่อมต่อบ้านนายหัส ปรียงค์	เพื่อก่อสร้างสะพานไม้ จำนวน ๑ แห่ง	โดยก่อสร้างสะพานไม้ หมู่ ที่ ๔ เชื่อมต่อ หมู่ที่ ๒ ต. บางไทรใต้ ขนาดกว้าง ๒.๐๐ เมตร ยาว ๗๕.๐๐ เมตร จำนวน ๑ แห่ง ตาม แบบ อบต. กำหนด	-	-	๒,๒๕๐,๐๐๐ อบต.	-	-	ขนาดพื้นที่ ดำเนินการ แล้วเสร็จ	ประชาชน สัญจรไปมาได้ สะดวก ปลอดภัย	กองช่าง/ อบจ./ส.ส./ แผนพัฒนา จังหวัด
	๖.โครงการก่อสร้างสะพานทางเข้า ยกระดับเลียบบคลองท่าแร่ หมู่ที่ ๔ ตำบลบางไทรใต้ เริ่มจากสะพาน คสล. ข้ามคลองท่าแร่ ถึงบริเวณบ้านนาย สมเกียรติ จันทร์ขาวผ่อง	เพื่อก่อสร้างสะพาน คสล. จำนวน ๑ แห่ง	โดยก่อสร้างสะพานทางเข้า ขนาดกว้าง ๒.๐๐ เมตร ระยะทางยาว ๑๕๐.๐๐ เมตร รายละเอียดตามแบบ แปลนที่กำหนด	-	-	๑,๕๐๐,๐๐๐ อบต.	-	-	ขนาดพื้นที่ ดำเนินการ แล้วเสร็จ	ประชาชน สัญจรไปมาได้ สะดวก ปลอดภัย	กองช่าง/ อบจ./ อำเภอ/ จังหวัด
	<u>หมู่ที่ ๕</u> ๗. โครงการซ่อมแซมสะพานไม้ ข้ามลำรางนาเกลือ หมู่ที่ ๕ ต.บางไทรใต้	เพื่อซ่อมแซมสะพาน ไม้ จำนวน ๗ สะพาน	ซ่อมแซมสะพานไม้ หมู่ที่ ๕ ต.บางไทรใต้ จำนวน ๗ สะพาน ภายในหมู่บ้าน ตามแบบ อบต. กำหนด	๒๕๐,๐๐๐ อบต.	-	-	-	-	ขนาดพื้นที่ ดำเนินการ แล้วเสร็จ	ประชาชน สัญจรไปมาได้ สะดวก ปลอดภัย	กองช่าง

ที่	โครงการ	วัตถุประสงค์	เป้าหมาย ( ผลผลิตของ โครงการ )	งบประมาณ และที่มาของงบประมาณ					ตัวชี้วัด (KPI)	ผลที่คาดว่าจะได้รับ	หน่วยงาน ที่ รับผิดชอบ
				๒๕๖๖ (บาท )	๒๕๖๗ (บาท)	๒๕๖๘ (บาท)	๒๕๖๙ (บาท)	๒๕๗๐ (บาท)			
	๘.โครงการซ่อมแซมสะพานไม้ข้ามคลองบางยี่พาด หมู่ที่ ๕ ตำบลบางไทรใต้ บริเวณบ้านนายสุรชัย อรุณัญญ์	เพื่อซ่อมแซมสะพานไม้ข้ามคลอง จำนวน ๑ แห่ง	โดยซ่อมแซมสะพานไม้ ขนาดกว้าง ๑.๕๐ เมตร ยาว ๒๔.๕๐ เมตร จำนวน ๑ แห่ง รายละเอียดตามแบบแปลนที่กำหนด	-	-	-	๓๒๘,๐๐๐ อปต.	-	ขนาดพื้นที่ ดำเนินการ แล้วเสร็จ	ประชาชน สัญจรไปมา ได้สะดวก ปลอดภัย	กองช่าง
	๙.โครงการก่อสร้างสะพาน คสล. เลียบทางรถไฟ หมู่ที่ ๕ ตำบลบางไทรใต้ บริเวณคลองบางยี่พาด สุดเขตตำบลบางไทรใต้ เชื่อมตำบลบ้านป้อ	เพื่อก่อสร้างสะพาน คสล.เลียบทางรถไฟ	โดยก่อสร้างสะพาน คสล. เลียบทางรถไฟ ขนาด กว้าง ๔.๐๐ ตารางเมตร หนา ๐.๑๕ เมตร ระยะทาง ยาว ๓,๕๗๐.๐๐ เมตร หรือมีพื้นที่ก่อสร้างไม่น้อยกว่า ๔,๒๘๐.๐๐ ตาราง เมตร รายละเอียดตามแบบแปลนที่กำหนด	-	๓,๐๐๐,๐๐๐ อปต.	-	-	-	ขนาดพื้นที่ ดำเนินการ แล้วเสร็จ	ประชาชน สัญจรไปมา ได้สะดวก ปลอดภัย	กองช่าง
	<u>หมู่ที่ ๖</u> 10. โครงการปรับปรุงคอสระพานพร้อมราวสะพาน ข้ามคลองเกตุมข เชื่อมระหว่าง หมู่ที่ ๖ กับหมู่ที่ ๑๐	เพื่อปรับปรุงคอสระพานข้ามคลองเกตุมข เชื่อมระหว่าง หมู่ที่ ๖ กับหมู่ที่ ๑๐ จำนวน ๑ แห่ง	ทำการเทคอนกรีตบริเวณคอสระพานทั้ง ๒ ข้าง เชื่อมระหว่างหมู่ที่ ๖ กับหมู่ที่ ๑๐ ขนาดกว้าง ๔.๐๐ ม. ยาว ๙.๐๐ ม. หนา ๐.๑๕ ม. จำนวน ๑ แห่ง ตามแบบ อปต. กำหนด	-	-	-	๕๐,๐๐๐ อปต.	-	ขนาดพื้นที่ ดำเนินการ แล้วเสร็จ	ประชาชน สัญจรไปมาได้ สะดวก ปลอดภัย	กองช่าง
	<u>หมู่ที่ ๗</u> ๑1. โครงการก่อสร้างสะพาน คสล. บริเวณช่วงทางลงทะเล หมู่ที่ ๗ ต.บางไทรใต้	เพื่อก่อสร้างสะพาน คสล. จำนวน ๑ แห่ง	โดยก่อสร้างสะพาน คสล. กว้าง ๔.๐๐ ม. ยาว ๘.๐๐ ม. ตามแบบ อปต. กำหนด	-	๕๗๖,๐๐๐ อปต.	-	-	-	ขนาดพื้นที่ ดำเนินการ แล้วเสร็จ	ประชาชน สัญจรไปมาได้ สะดวก ปลอดภัย	กองช่าง

ที่	โครงการ	วัตถุประสงค์	เป้าหมาย ( ผลผลิตของ โครงการ )	งบประมาณ และที่มาของงบประมาณ					ตัวชี้วัด (KPI)	ผลที่คาดว่าจะ ได้รับ	หน่วยงาน ที่ รับผิดชอบ
				๒๕๖๖ (บาท )	๒๕๖๗ (บาท)	๒๕๖๘ (บาท)	๒๕๖๙ (บาท)	๒๕๗๐ (บาท)			
	๑๒. โครงการปรับปรุงสะพานไม้ ข้ามคลองบางกระสาป หมู่ที่ ๗ ต.บางไทรต.	เพื่อปรับปรุง สะพานไม้ จำนวน ๑ แห่ง	โดยปรับปรุงเป็นสะพาน คสล.ขนาดกว้าง ๒.๐๐ ม. ยาว ๑๓.๐๐ ม. ตาม แบบ อบต. กำหนด	-	-	๑๕๖,๐๐๐ อบต.	-	-	ขนาดพื้นที่ ดำเนินการ แล้วเสร็จ	ประชาชน สัญจรไปมาได้ สะดวก ปลอดภัย	กองช่าง
	๑๓. โครงการก่อสร้างสะพาน คสล. ทางลงทะเล หมู่ที่ ๗ ต.บางไทรต.	เพื่อก่อสร้างสะพาน คสล. จำนวน ๑ แห่ง	โดยก่อสร้างสะพาน คสล. ขนาดกว้าง ๕.๐๐ ม. ยาว ๖.๐๐ ม. ตามแบบ อบต.กำหนด	-	-	-	๕๔๐,๐๐๐ อบต.	-	ขนาดพื้นที่ ดำเนินการ แล้วเสร็จ	ประชาชน สัญจรไปมาได้ สะดวก ปลอดภัย	กองช่าง
	๑๔. โครงการก่อสร้างสะพานไม้ ข้ามคลองบางกระสาป หมู่ที่ ๗ ต.บางไทรต บริเวณบ้านนายสุวัฒน์ นิมบุญอยู่	เพื่อก่อสร้าง สะพานไม้ จำนวน ๑ แห่ง	โดยก่อสร้างสะพานไม้ หมู่ ที่ ๗ ต.บางไทรต ขนาด กว้าง ๑.๕๐ เมตร ยาว ๑๔.๐๐ เมตร จำนวน ๑ แห่ง รายละเอียดตาม แบบแปลนที่กำหนด	-	-	-	-	๑๒๖,๐๐๐ อบต.	ขนาดพื้นที่ ดำเนินการ แล้วเสร็จ	ประชาชน สัญจรไปมาได้ สะดวก ปลอดภัย	กองช่าง
	๑๕.โครงการก่อสร้างสะพาน คสล. (สะพานดำ) เลียบทางรถไฟ หมู่ที่ ๗ เชื่อมต่อหมู่ที่ ๘ ตำบลบางไทร ต.	เพื่อก่อสร้างสะพาน คสล. (สะพานดำ)	โดยก่อสร้างขนาดกว้าง ๔.๐๐ เมตร ยาว ๑๖.๐๐ เมตร รายละเอียดตาม แบบแปลนที่กำหนด	๒,๕๐๐,๐๐๐ อบต.	-	-	-	-	ขนาดพื้นที่ ดำเนินการ แล้วเสร็จ	ประชาชน สัญจรไปมาได้ สะดวก ปลอดภัย	กองช่าง
	<u>หมู่ที่ ๘</u> ๑๖. โครงการก่อสร้างสะพาน คสล. ข้ามคลองบางใหม่ หมู่ที่ ๘ ต.บางไทรต บริเวณทางรถไฟ เชื่อมต่อที่ดินนายกิ่ง รอดดารา	เพื่อก่อสร้างสะพาน คสล. จำนวน ๑ แห่ง	โดยก่อสร้างสะพาน คสล. หมู่ที่ ๘ ต.บางไทรต ขนาด กว้าง ๔.๐๐ ม. ยาว ๒๗.๐๐ ม. จำนวน ๑ แห่ง ตามแบบ อบต. กำหนด	-	-	-	-	๑,๗๒๘,๐๐๐ อบต.	ขนาดพื้นที่ ดำเนินการ แล้วเสร็จ	ประชาชน สัญจรไปมาได้ สะดวก ปลอดภัย	กองช่าง/ อบจ./ส.ส./ แผนพัฒนา จังหวัด

ที่	โครงการ	วัตถุประสงค์	เป้าหมาย ( ผลผลิตของ โครงการ )	งบประมาณ และที่มาของงบประมาณ					ตัวชี้วัด (KPI)	ผลที่คาดว่าจะ ได้รับ	หน่วยงาน ที่ รับผิดชอบ
				๒๕๖๖ (บาท )	๒๕๖๗ (บาท)	๒๕๖๘ (บาท)	๒๕๖๙ (บาท)	๒๕๗๐ (บาท)			
	๑๗. โครงการปรับปรุงสะพานไม้ข้ามแพรกสาธารณะ หมู่ที่ ๘ ต.บางไทรต. บริเวณบ้านนางทองซูป น้ำพระทัย	เพื่อปรับปรุงสะพานไม้ จำนวน ๑ แห่ง	โดยก่อสร้างสะพานไม้ ขนาดกว้าง ๑.๒๐ เมตร ยาว ๗.๕๐ เมตร จำนวน ๑ แห่ง รายละเอียดตามแบบแปลนที่กำหนด	๑๐๔,๐๐๐ อบต.	-	-	-	-	ขนาดพื้นที่ ดำเนินการ แล้วเสร็จ	ประชาชน สัญจรไปมา ได้สะดวก ปลอดภัย	กองช่าง
	๑๘. โครงการก่อสร้างสะพาน คสล. ข้ามคลองบางใหม่ หมู่ที่ ๘ ต.บางไทรต. บริเวณที่ดินนายสี มีน้อย	เพื่อก่อสร้างสะพาน คสล. จำนวน ๑ แห่ง	โดยก่อสร้างสะพาน คสล. หมู่ที่ ๘ ต.บางไทรต. ขนาดกว้าง ๖.๐๐ เมตร ยาว ๘.๐๐ เมตร จำนวน ๑ แห่ง รายละเอียดตามแบบแปลนที่กำหนด	-	-	๗๒๐,๐๐๐ อบต.	-	-	ขนาดพื้นที่ ดำเนินการ แล้วเสร็จ	ประชาชน สัญจรไปมา ได้สะดวก ปลอดภัย	กองช่าง
	๑๙.โครงการซ่อมแซมสะพานไม้ข้ามแพรกสาธารณะ บริเวณถนนเลียบบคลองบางใหม่ หมู่ที่ ๘ ตำบลบางไทรต. จำนวน ๕ จุด	เพื่อซ่อมแซมสะพานไม้ข้ามแพรกสาธารณะ จำนวน ๕ จุด	รายละเอียดตามแบบแปลนที่กำหนด	-	-	-	๕๐๐,๐๐๐ อบต.	-	ขนาดพื้นที่ ดำเนินการ แล้วเสร็จ	ประชาชน สัญจรไปมา ได้สะดวก ปลอดภัย	กองช่าง
	<u>หมู่ที่ ๘</u> ๒๐. โครงการสร้างสะพาน คสล. ข้ามคลองสุนัขหอน หมู่ที่ ๘ ต.บางไทรต. บริเวณที่ดินนางนิล อู่สกุล เชื่อมที่ดินวัดบางพลี	เพื่อก่อสร้างสะพาน คสล. จำนวน ๑ แห่ง	โดยสะพาน คสล. หมู่ที่ ๘ ต.บางไทรต. ขนาดกว้าง ๗.๐๐ ม. ยาว ๘๐.๐๐ ม. จำนวน ๑ แห่ง ตามแบบอบต. กำหนด	-	-	-	๙,๓๖๐,๐๐๐ อบต.	-	ขนาดพื้นที่ ดำเนินการ แล้วเสร็จ	ประชาชน สัญจรไปมา ได้สะดวก ปลอดภัย	กองช่าง/ อบจ./ส.ส./ แผนพัฒนา จังหวัด
	๒๑.โครงการก่อสร้างสะพานทางเท้ายกระดับ คสล. เลียบคลองสุนัขหอน หมู่ที่ ๘ ตำบลบางไทรต. เริ่มจากบริเวณสะพานข้ามคลองสุนัขหอนถึงบ้านนางเจียม เย็นงาม	เพื่อก่อสร้างสะพาน คสล. จำนวน ๑ แห่ง	โดยก่อสร้างสะพานทางเท้าขนาดกว้าง ๒.๐๐ เมตร ระยะทางยาว ๑๑๐.๐๐ เมตร รายละเอียดตามแบบแปลนที่กำหนด	-	๑,๑๐๐,๐๐๐ อบต.	-	-	-	ขนาดพื้นที่ ดำเนินการ แล้วเสร็จ	ประชาชน สัญจรไปมา ได้สะดวก ปลอดภัย	กองช่าง/ อบจ./ อำเภอ/ จังหวัด

ที่	โครงการ	วัตถุประสงค์	เป้าหมาย ( ผลผลิตของ โครงการ )	งบประมาณ และที่มาของงบประมาณ					ตัวชี้วัด (KPI)	ผลที่คาดว่าจะ ได้รับ	หน่วยงาน ที่ รับผิดชอบ
				๒๕๖๖ (บาท )	๒๕๖๗ (บาท)	๒๕๖๘ (บาท)	๒๕๖๙ (บาท)	๒๕๗๐ (บาท)			
	๒2.โครงการซ่อมแซมสะพานข้ามคลองสุนัขหอน หมู่ที่ ๙ และหมู่ที่ ๑๐ ตำบลบางไทรต์	เพื่อซ่อมแซมสะพาน คสล. จำนวน ๑ แห่ง	โดยซ่อมแซมสะพานขนาดกว้าง ๒.๐๐ เมตร ยาว ๕๕.๐๐ เมตร รายละเอียดตามแบบแปลนที่กำหนด	-	-	-	-	๑,๐๐๐,๐๐๐ อบต.	ขนาดพื้นที่ ดำเนินการแล้ว เสร็จ	ประชาชน สัญจรไปมา ได้สะดวก ปลอดภัย	กองช่าง
	23.โครงการก่อสร้างสะพาน คสล.ข้ามคลองบางพลีใหญ่ หมู่ที่ ๙ ตำบลบางไทรต์ บริเวณบ้านนายโท เกரியงค์	เพื่อก่อสร้างสะพาน คสล.ข้ามคลองบางพลีใหญ่	โดยก่อสร้างสะพาน คสล.ขนาดกว้าง ๔.๐๐ เมตร ยาว ๘.๐๐ เมตร รายละเอียดตามแบบแปลนที่กำหนด	-	-	๘๐๐,๐๐๐ อบต.	-	-	ขนาดพื้นที่ ดำเนินการแล้ว เสร็จ	ประชาชน สัญจรไปมา ได้สะดวก ปลอดภัย	กองช่าง
	<u>หมู่ที่ ๑๐</u> ๒4. โครงการก่อสร้างสะพาน คสล.ข้ามคลองกลาง หมู่ที่ ๑๐ ต.บางไทรต์ เริ่มจากบริเวณสะพานทางเท้าเดิม	เพื่อก่อสร้างสะพาน คสล. จำนวน ๑ แห่ง	โดยก่อสร้างสะพาน คสล.ขนาดกว้าง ๔.๐๐ ม. ยาว ๑๒.๐๐ ม. ตามแบบ อบต. กำหนด	-	-	-	๘๖๔,๐๐๐ อบต.	-	ขนาดพื้นที่ ดำเนินการแล้ว เสร็จ	ประชาชน สัญจรไปมา ได้สะดวก ปลอดภัย	กองช่าง
	๒5. โครงการก่อสร้างสะพานทางเข้า คสล.ยกระดับคลองสุนัขหอน หมู่ที่ ๑๐ ตำบลบางไทรต์ เริ่มจากบริเวณบ้านนายเจิม ทองเป็น ถึงบ้านนายบุญส่ง พุกบัวขาว	เพื่อก่อสร้างสะพาน คสล.จำนวน ๑ แห่ง	โดยก่อสร้างสะพานทางเข้ายกระดับขนาดกว้าง ๒.๐๐ เมตร ระยะทางยาว ๑๑๐.๐๐ เมตร รายละเอียดตามแบบแปลนที่กำหนด	-	-	๑,๑๐๐,๐๐๐ อบต.	-	-	ขนาดพื้นที่ ดำเนินการแล้ว เสร็จ	ประชาชน สัญจรไปมา ได้สะดวก ปลอดภัย	กองช่าง/ อบจ./ อำเภอ/ จังหวัด
	26. โครงการก่อสร้างสะพานทางเท้ายกระดับคลองสุนัขหอน หมู่ที่ ๑๐ ตำบลบางไทรต์ เริ่มจากสะพานทางเท้าเดิมบริเวณบ้านนางเจิม ทองเป็น	เพื่อก่อสร้างสะพาน ทางเข้ายกระดับคลองสุนัขหอน	โดยก่อสร้างสะพานทางเท้าขนาดกว้าง ๒.๐๐ เมตร ระยะทางยาว ๙๐.๐๐ เมตร หรือมีพื้นที่ก่อสร้างไม่น้อยกว่า ๑๘๐.๐๐ ตารางเมตร รายละเอียดตามแบบแปลนที่กำหนด	-	-	-	๗๕๐,๐๐๐ อบต.	-	ขนาดพื้นที่ ดำเนินการแล้ว เสร็จ	ประชาชน สัญจรไปมา ได้สะดวก ปลอดภัย	กองช่าง

ที่	โครงการ	วัตถุประสงค์	เป้าหมาย ( ผลผลิตของ โครงการ )	งบประมาณ และที่มาของงบประมาณ					ตัวชี้วัด (KPI)	ผลที่คาดว่าจะ ได้รับ	หน่วยงาน ที่ รับผิดชอบ
				๒๕๖๖ (บาท )	๒๕๖๗ (บาท)	๒๕๖๘ (บาท)	๒๕๖๙ (บาท)	๒๕๗๐ (บาท)			
๓.	<u>ท่อระบายน้ำและประตูละบายน้ำ</u> <u>หมู่ที่ ๑</u> ๑. โครงการวางท่อระบายน้ำ คสล. พร้อมบ่อพัก เลียบถนนเอกชัย หมู่ที่ ๑ ต.บางไทรด์ เริ่มจากบริเวณหน้า โรงงานสยามไวเนอรี่ ถึงบริเวณท่อ คสล. บ้านนางทองทรัพย์ รอดบุญเกิด	เพื่อวางท่อระบาย น้ำ คสล. จำนวน ๑ แห่ง	โดยดำเนินการวางท่อ ระบายน้ำ คสล. ขนาด Ø ๑.๐๐ เมตร พร้อม บ่อพัก ระยะทางยาว ๑๔๔.๐๐ เมตร รายละเอียด ตาม แบบแปลนที่กำหนด	๙๗๗,๐๐๐ อบต.	-	-	-	-	ขนาดพื้นที่ ดำเนินการ แล้วเสร็จ	เพื่อระบาย น้ำและลด ปัญหาน้ำ ท่วมขัง	กองช่าง/ อบจ.
	๒. โครงการวางท่อระบายน้ำ คสล. เลียบถนนเอกชัย หมู่ที่ ๑ ต.บางไทร ด์ เริ่มจากบริเวณบ้านนายสมคิด ท้องคุ่ม ถึงบริเวณคลองพ้อบ้าน	เพื่อวางท่อระบายน้ำ คสล. จำนวน ๑ แห่ง	โดยวางท่อระบายน้ำ คสล. ขนาด Ø ๑.๐๐ ม. ยาว ๘๓.๐๐ ม. พร้อม บ่อพัก คสล. จำนวน ๑ แห่ง ตามแบบ อบต. กำหนด	-	-	-	-	๕๕๐,๐๐๐ อบต.	ขนาดพื้นที่ ดำเนินการ แล้วเสร็จ	เพื่อระบาย น้ำและลด ปัญหาน้ำ ท่วมขัง	กองช่าง
	3.โครงการก่อสร้างท่อระบายน้ำ คสล. พร้อมบ่อพัก ซอยคลองซื่อซอ ๗ ทั้ง สองข้าง หมู่ที่ ๑ ตำบลบางไทรด์	เพื่อก่อสร้างท่อ ระบายน้ำ คสล. พร้อมบ่อพัก จำนวน ๑ แห่ง	โดยวางท่อระบายน้ำ คสล. ขนาด ๐.๔๐ เมตร พร้อมบ่อพักระยะทาง ยาว ๑๖๕.๐๐ เมตร รายละเอียดตามแบบ แปลนที่กำหนด	-	-	-	๘๒๕,๐๐๐ อบต.	-	ขนาดพื้นที่ ดำเนินการ แล้วเสร็จ	เพื่อระบาย น้ำและลด ปัญหาน้ำ ท่วมขัง	กองช่าง
	<u>หมู่ที่ ๒</u> 4.โครงการก่อสร้างประตูละบายน้ำ คสล. หมู่ที่ ๒ ต.บางไทรด์ บริเวณ บ้านนายมังกร ตู้นาวน	เพื่อก่อสร้างประตูละ บายน้ำ คสล. จำนวน ๑ แห่ง	โดยก่อสร้างประตูละบาย น้ำ คสล. หมู่ที่ ๒ ต.บางไทร ด์ ขนาดกว้าง ๓.๐๐ ม. ลึก ๑.๕๐ ม. จำนวน ๑ แห่ง รายละเอียดตามแบบ แปลนที่กำหนด	-	-	๑๐๐,๐๐๐ อบต.	-	-	จำนวน โครงการ ดำเนินการ แล้วเสร็จ	เพื่อระบาย น้ำและลด ปัญหาน้ำ ท่วมขัง	กองช่าง

ที่	โครงการ	วัตถุประสงค์	เป้าหมาย ( ผลผลิตของ โครงการ )	งบประมาณ และที่มาของงบประมาณ					ตัวชี้วัด (KPI)	ผลที่คาดว่าจะ ได้รับ	หน่วยงาน ที่ รับผิดชอบ
				๒๕๖๖ (บาท )	๒๕๖๗ (บาท)	๒๕๖๘ (บาท)	๒๕๖๙ (บาท)	๒๕๗๐ (บาท)			
	หมู่ที่ ๓ 5. โครงการวางท่อระบายน้ำ คสล.พร้อม บ่อพัก ถนนซอย ๔ หมู่ที่ ๓ ต.บางไทรใต้	เพื่อวางท่อระบาย น้ำคสล. จำนวน ๑ แห่ง	โดยวางท่อระบายน้ำ คสล. ขนาด ๑๐.๔๐ ม. พร้อมบ่อพัก ยาว ๑๕๐.๐๐ ม. จำนวน ๑ แห่ง รายละเอียดตาม แบบ อบต. กำหนด	-	-	๕๗๐,๐๐๐ อบต.	-	-	ขนาดพื้นที่ ดำเนินการแล้ว เสร็จ	เพื่อระบาย น้ำและลด ปัญหาน้ำ ท่วมขัง	กองช่าง
	6. โครงการฝังท่อระบายน้ำ คสล.พร้อม บ่อพัก ภายในหมู่บ้าน หมู่ ๓ ต.บางไทร ใต้ เริ่มบริเวณบ้านนางมะลิ สาครบุรี เชื่อมต่อหมู่บ้านเศรษฐกิจ	เพื่อฝังท่อระบายน้ำ คสล. จำนวน ๑ แห่ง	โดยฝังท่อระบายน้ำ คสล. ขนาด ๑๐.๓๐ ม. พร้อมบ่อพัก ยาว ๑๕.๐๐ ม. จำนวน ๑ แห่ง ตามแบบ อบต. กำหนด	-	-	๑๐,๐๐๐ อบต.	-	-	ขนาดพื้นที่ ดำเนินการแล้ว เสร็จ	เพื่อระบาย น้ำและลด ปัญหาน้ำ ท่วมขัง	กองช่าง
	7. โครงการวางท่อระบายน้ำ คสล. ภายในหมู่บ้าน หมู่ที่ ๓ ต.บางไทรใต้ บริเวณบ้านนางเทียน รอดบุญเกิด	เพื่อวางท่อระบายน้ำ คสล. จำนวน ๑ แห่ง	โดยวางท่อระบายน้ำ คสล. ขนาด ๑๐.๐๐ เมตร จำนวน ๗ ท่อน ตามแบบ อบต. กำหนด	-	-	-	๒๐,๐๐๐ อบต.	-	ขนาดพื้นที่ ดำเนินการแล้ว เสร็จ	เพื่อระบาย น้ำและลด ปัญหาน้ำ ท่วมขัง	กองช่าง
	8. โครงการก่อสร้างท่อระบายน้ำ คสล. ข้ามถนนทางเข้าหมู่บ้าน หมู่ที่ ๓ ต.บางไทรใต้ บริเวณบ้านนายมานะ เล้า เก็รจ	เพื่อก่อสร้างท่อ ระบายน้ำ คสล. จำนวน ๖ ท่อน	โดยก่อสร้างท่อระบายน้ำ คสล. ขนาด ๑๐.๐๐ เมตร จำนวน ๖ ท่อน ตามแบบ อบต. กำหนด	-	-	-	๒๐,๐๐๐ อบต.	-	ขนาดพื้นที่ ดำเนินการแล้ว เสร็จ	เพื่อระบาย น้ำและลด ปัญหาน้ำ ท่วมขัง	กองช่าง
	9.โครงการวางท่อระบายน้ำ คสล. บริเวณซอยไอซีซี หมู่ที่ ๓ ตำบลบางไทร ใต้ เริ่มจากถนนยกกระบัตรหลักสี่ ถึง บ้าน นายเหลือ จาดสมุทร	เพื่อวางท่อระบาย น้ำ คสล. จำนวน ๑ แห่ง	โดยวางท่อระบายน้ำ คสล. ขนาด ๐.๘๐ เมตร พร้อม บ่อพักระยะทางยาว ๑๘๘.๐๐ เมตร จำนวน ๑ แห่ง รายละเอียดตามแบบ แปลนที่กำหนด	-	-	-	-	๘๔๖,๐๐๐ อบต.	จำนวน ครัวเรือนที่ได้ ระบายน้ำ	เพื่อระบาย น้ำและลด ปัญหาน้ำ ท่วมขัง	กองช่าง

ที่	โครงการ	วัตถุประสงค์	เป้าหมาย ( ผลผลิตของ โครงการ )	งบประมาณ และที่มาของงบประมาณ					ตัวชี้วัด (KPI)	ผลที่คาดว่าจะ ได้รับ	หน่วยงาน ที่ รับผิดชอบ
				๒๕๖๖ (บาท )	๒๕๖๗ (บาท)	๒๕๖๘ (บาท)	๒๕๖๙ (บาท)	๒๕๗๐ (บาท)			
	๑๐.โครงการก่อสร้างท่อระบายน้ำ คสล. พร้อมบ่อพัก ขอย 2 หมู่ที่ ๓ (ขอยไอซีซี) ทั้งสองข้าง	เพื่อก่อสร้างท่อระบายน้ำ คสล.พร้อมบ่อพัก	โดยวางท่อระบายน้ำ ขนาด ๐.๕๐ เมตร พร้อมบ่อพัก ระยะทาง ยาว ๒๘๕.๐๐ เมตร รายละเอียดตามแบบแปลนที่กำหนด	-	-	-	๑,๕๒๕,๐๐๐ อบต.	-	ขนาดพื้นที่ ดำเนินการแล้ว เสร็จ	เพื่อระบาย น้ำและลด ปัญหาน้ำ ท่วมขัง	กองช่าง
	๑๑.โครงการลอกท่อระบายน้ำ บริเวณ หมู่บ้านสายทิพย์ หมู่ที่ ๓ ตำบลบางไทร รัต	เพื่อก่อสร้างท่อระบายน้ำ จำนวน ๑ แห่ง	รายละเอียดตามแบบแปลนที่กำหนด	-	-	-	๕๐,๐๐๐ อบต.	-	ขนาดพื้นที่ ดำเนินการแล้ว เสร็จ	เพื่อระบาย น้ำและลด ปัญหาน้ำ ท่วมขัง	กองช่าง
	<u>หมู่ที่ ๔</u> ๑๒. โครงการก่อสร้างท่อระบายน้ำ คสล. หมู่ที่ ๔ ต.บางไทรรัต บริเวณลาน วัดบางน้ำวน	เพื่อก่อสร้างท่อระบายน้ำ คสล. จำนวน ๑ แห่ง	โดยวางท่อระบายน้ำ คสล. หมู่ที่ ๔ ต.บางไทรรัต ขนาด Ø ๑.๐๐ เมตร พร้อมบ่อพักน้ำ คสล. ระยะทางยาว ๑๕๐.๐๐ เมตร จำนวน ๑ แห่ง รายละเอียดตามแบบแปลนที่กำหนด	-	-	๘๗๕,๐๐๐ อบต.	-	-	ขนาดพื้นที่ ดำเนินการแล้ว เสร็จ	เพื่อระบาย น้ำและลด ปัญหาน้ำ ท่วมขัง	กองช่าง
	๑๓. โครงการก่อสร้างประตูระบายน้ำ คสล. พร้อมติดตั้งเครื่องสูบน้ำ หมู่ที่ ๔ ต.บางไทรรัต บริเวณที่ดินนายเอกสกุล เพื่องจร	เพื่อก่อสร้างประตูระบายน้ำ คสล. พร้อมติดตั้งเครื่องสูบน้ำ จำนวน ๑ แห่ง	โดยก่อสร้างประตูระบายน้ำ ขนาดกว้าง ๑.๕๐ เมตร ยาว ๔.๕๐ เมตร จำนวน ๑ แห่ง พร้อมติดตั้งเครื่องสูบน้ำ รายละเอียดตามแบบ อบต. กำหนด	-	-	-	-	๑๔๘,๐๐๐ อบต.	จำนวน โครงการ ดำเนินการ แล้วเสร็จ	เพื่อระบาย น้ำและลด ปัญหาน้ำ ท่วมขัง	กองช่าง



ที่	โครงการ	วัตถุประสงค์	เป้าหมาย ( ผลผลิตของ โครงการ )	งบประมาณ และที่มาของงบประมาณ					ตัวชี้วัด (KPI)	ผลที่คาดว่าจะ ได้รับ	หน่วยงาน ที่ รับผิดชอบ
				๒๕๖๖ (บาท )	๒๕๖๗ (บาท)	๒๕๖๘ (บาท)	๒๕๖๙ (บาท)	๒๕๗๐ (บาท)			
	<u>หมู่ที่ ๕</u> 14. โครงการก่อสร้างรางระบายน้ำ คสล.ภายในหมู่บ้าน หมู่ที่ ๕ ตำบล บางไทรใต้ เริ่มจากบริเวณที่ดิน นายสมศักดิ์ จิระปราโมทย์	เพื่อก่อสร้างราง ระบายน้ำ คสล. จำนวน ๑ แห่ง	โดยก่อสร้างรางระบายน้ำ คสล.ขนาดปากทรงกว้าง ๐.๕๐ เมตร ลึกเฉลี่ย ๐.๖๐ เมตร ระยะทางยาว ๑๐๐.๐๐ เมตร รายละเอียด ตามแบบแปลนที่กำหนด	๓๒๒,๐๐๐ อบต.	-	-	-	-	ขนาดพื้นที่ ดำเนินการ แล้วเสร็จ	เพื่อระบาย น้ำและลด ปัญหาหน้า ท่วมขัง	กองช่าง
	15.โครงการก่อสร้างประตูปิด-เปิดน้ำ บริเวณแพรกสาธารณะ หมู่ที่ ๕ ตำบลบางไทรใต้ บริเวณบ้านนางพัชรา ลัย รอดตารา	เพื่อก่อสร้างประตู ปิด-เปิดน้ำ ไว้ใช้ เพื่อการเกษตร จำนวน ๑ แห่ง	โดยก่อสร้างประตู ระบายน้ำ คสล. ขนาด กว้าง ๑.๕๐ เมตร จำนวน ๑ แห่ง รายละเอียดตามแบบ แปลนที่กำหนด	-	-	๒๐๐,๐๐๐ อบต.	-	-	จำนวน ครัวเรือนที่ได้ ประโยชน์	เพื่อระบาย น้ำและลด ปัญหาหน้า ท่วมขัง	กองช่าง
	16.โครงการก่อสร้างรางระบายน้ำ คสล. ภายในหมู่บ้าน หมู่ที่ ๕ ตำบล บางไทรใต้ ต่อจากรางระบายน้ำเดิม บริเวณบ้านนายปัญญา นิลน้อยศรี ถึงคลองสุนัขหอน	เพื่อก่อสร้างราง ระบายน้ำ คสล. จำนวน ๑ แห่ง	โดยก่อสร้างรางระบาย น้ำ คสล.ขนาดกว้าง ๐.๕๐ เมตร ลึก ๐.๖๐ เมตร ระยะทางยาว ๒๗.๐๐ เมตร รายละเอียดตามแบบ แปลนที่กำหนด	-	-	๑๐๐,๐๐๐ อบต.	-	-	จำนวน ครัวเรือนที่ได้ ระบายน้ำ	เพื่อระบาย น้ำและลด ปัญหาหน้า ท่วมขัง	กองช่าง
	17.โครงการวางท่อระบายน้ำ คสล. ภายในหมู่บ้าน หมู่ที่ ๕ ตำบลบางไทร ใต้ เริ่มจากบ้านนางนารี เข้มเจริญ ถึงแพรกสาธารณะ	เพื่อวางท่อระบายน้ำ คสล.ภายในหมู่บ้าน	โดยก่อสร้างท่อระบาย น้ำ คสล.ขนาด ๑.๐๐ เมตร พร้อมบ่อพัก ระยะทางยาว ๙๐.๐๐ เมตร รายละเอียดตาม แบบแปลนที่กำหนด	-	-	-	๘๕๕,๐๐๐ อบต.	-	ขนาดพื้นที่ ดำเนินการ แล้วเสร็จ	เพื่อระบาย น้ำและลด ปัญหาหน้า ท่วมขัง	กองช่าง

ที่	โครงการ	วัตถุประสงค์	เป้าหมาย ( ผลผลิตของ โครงการ )	งบประมาณ และที่มาของงบประมาณ					ตัวชี้วัด (KPI)	ผลที่คาดว่าจะ ได้รับ	หน่วยงาน ที่ รับผิดชอบ
				๒๕๖๖ (บาท )	๒๕๖๗ (บาท)	๒๕๖๘ (บาท)	๒๕๖๙ (บาท)	๒๕๗๐ (บาท)			
	<u>หมู่ที่ ๖</u> 18. โครงการก่อสร้างรางระบายน้ำ คสล. ภายในหมู่บ้านบางฝ้าย หมู่ที่ ๖ ต.บางไทรใต้ บริเวณบ้านนายสมบัติ สน เล็ก	เพื่อก่อสร้างราง ระบายน้ำ คสล. จำนวน ๑ แห่ง	ก่อสร้างรางระบายน้ำ คสล. ขนาด ๑๐.๕๐ ม. ลึกเฉลี่ย ๐.๕๐ เมตร ระยะทางยาว ๑๙๐.๐๐ ม. จำนวน ๑ แห่ง รายละเอียดตามแบบแปลน ที่กำหนด	๗๙๘,๐๐๐ อบต.	-	-	-	-	ขนาดพื้นที่ ดำเนินการ แล้วเสร็จ	เพื่อระบาย น้ำและลด ปัญหาน้ำ ท่วมขัง	กองช่าง/ อบจ./ส.ส./ แผนพัฒนา จังหวัด
	19. โครงการก่อสร้างรางระบายน้ำ คสล. เลียบบถนนเข้าหมู่บ้านบางฝ้าย หมู่ที่ ๖ ต.บางไทรใต้ เริ่มจากรางระบายน้ำ คสล. เดิม ถึงจุดสิ้นสุดถนน คสล.	เพื่อก่อสร้างราง ระบายน้ำ คสล. จำนวน ๑ แห่ง	ก่อสร้างรางระบายน้ำ คสล. ขนาด ๑๐.๕๐ ม. ลึกเฉลี่ย ๐.๕๐ เมตร ระยะ ทางยาว ๓๕๐.๐๐ ม. จำนวน ๑ แห่ง ตาม แบบ อบต. กำหนด	-	-	-	-	๑,๐๕๐,๐๐๐ อบต.	ขนาดพื้นที่ ดำเนินการ แล้วเสร็จ	เพื่อระบาย น้ำและลด ปัญหาน้ำ ท่วมขัง	กองช่าง/ อบจ./ส.ส./ แผนพัฒนา จังหวัด
	๒๐. โครงการก่อสร้างรางระบายน้ำ คสล. พร้อมบ่อพัก เลียบถนนสายวัดเกตุม- บันฑูรสิงห์ หมู่ที่ ๖ ต. บางไทรใต้ เริ่มจากบ้านนายสมิตย์ สำเภาทิพย์ ถึงคลองสุนัขหอน	เพื่อก่อสร้าง รางระบายน้ำ คสล. จำนวน ๑ แห่ง	โดยวางท่อระบายน้ำ คสล. ขนาด ๑๐.๐๐ เมตร พร้อมบ่อพัก ระยะทางยาว ๒๕๐.๐๐ เมตร จำนวน ๑ แห่ง รายละเอียดตามแบบ แปลนที่กำหนด	-	-	๑,๒๕๐,๐๐๐ อบต.	-	-	ขนาดพื้นที่ ดำเนินการ แล้วเสร็จ	เพื่อระบาย น้ำและลด ปัญหาน้ำ ท่วมขัง	กองช่าง
	๒1. โครงการก่อสร้างรางระบายน้ำ คสล. หมู่ที่ ๖ ต.บางไทรใต้ บริเวณถนน คสล. ทางเข้าโรงเรียนเกตุमुख (ประตู ๑)	เพื่อก่อสร้าง รางระบายน้ำ คสล. จำนวน ๑ แห่ง	โดยก่อสร้างรางระบาย น้ำ คสล. ขนาด ๑๐.๕๐ เมตร ลึก ๐.๕๐ เมตร ระยะทางยาว ๖๐.๐๐ เมตร จำนวน ๑ แห่ง ตามแบบ อบต. กำหนด	-	-	-	๒๑๐,๐๐๐ อบต.	-	ขนาดพื้นที่ ดำเนินการ แล้วเสร็จ	เพื่อระบาย น้ำและลด ปัญหาน้ำ ท่วมขัง	กองช่าง

ที่	โครงการ	วัตถุประสงค์	เป้าหมาย ( ผลผลิตของ โครงการ )	งบประมาณ และที่มาของงบประมาณ					ตัวชี้วัด (KPI)	ผลที่คาดว่าจะ ได้รับ	หน่วยงาน ที่ รับผิดชอบ
				๒๕๖๖ (บาท )	๒๕๖๗ (บาท)	๒๕๖๘ (บาท)	๒๕๖๙ (บาท)	๒๕๗๐ (บาท)			
	22.โครงการก่อสร้างรางระบายน้ำ คสล. หมู่ที่ ๖ ต.บางไทรใต้ เริ่มจากคลองสุนัขหอนถึง บ้านนายยิ้ม ปานมัจฉา	เพื่อก่อสร้างราง ระบายน้ำ คสล. จำนวน ๑ แห่ง	ก่อสร้างรางระบายน้ำ คสล.ขนาด ๒ ๐.๕๐ เมตร ลึกเฉลี่ย ๐.๘๐ เมตร ระยะทางยาว ๘๐.๐๐ เมตร จำนวน ๑ แห่ง ตามแบบ อบต. กำหนด	-	-	๓๕๐,๐๐๐ อบต.	-	-	ขนาดพื้นที่ ดำเนินการ แล้วเสร็จ	เพื่อระบาย น้ำและลด ปัญหาหน้า ท่วมขัง	กองช่าง
	23. โครงการก่อสร้างรางระบายน้ำ คสล. ภายในหมู่บ้าน หมู่ที่ ๖ ต.บางไทรใต้ บริเวณถนนแกตุ่ม ซอย ๗ เริ่มจากถนน วัดบึงขจรสิงห์ถึงบ้านนางนงนุช มอญใต้	เพื่อก่อสร้างราง ระบายน้ำ คสล. จำนวน ๑ แห่ง	โดยก่อสร้างรางระบายน้ำ คสล. ขนาด ๒ ๐.๕๐ เมตร ลึกเฉลี่ย ๐.๖๐ เมตร ระยะทางยาว ๓๕๐.๐๐ เมตร จำนวน ๑ แห่ง รายละเอียดตามแบบแปลน ที่กำหนด	-	-	๑,๒๒๕,๐๐๐ อบต.	-	-	ขนาดพื้นที่ ดำเนินการ แล้วเสร็จ	เพื่อระบาย น้ำและลด ปัญหาหน้า ท่วมขัง	กองช่าง
	24. โครงการขยายไหล่ทางพร้อมราง ระบายน้ำ และติดตั้งไฟฟ้าสาธารณะ บริเวณถนนสายวัดบึงขจรสิงห์ ซอย สหกรณ์เครื่องเย็น หมู่ที่ ๖	เพื่อขยายไหล่ทาง พร้อมรางระบายน้ำ และติดตั้งไฟฟ้า สาธารณะ หมู่ที่ ๖	โดยขยายไหล่ทาง คสล. ขนาดกว้างข้างละ ๑.๐๐ ม. ระยะทางยาว ๒๕๐ ม. พร้อมติดตั้ง ไฟฟ้า สาธารณะ ตลอดสาย ตาม แบบการไฟฟ้าฯ กำหนด	-	-	๑๕๐,๐๐๐ อบต.	-	-	จำนวนพื้นที่ ดำเนินการ แล้วเสร็จ	ประชาชน ได้รับความ ปลอดภัยใน ชีวิตและ ทรัพย์สิน	กองช่าง
	25. โครงการก่อสร้างท่อระบายน้ำ คสล. พร้อมบ่อพัก หมู่ที่ ๖ ตำบลบางไทรใต้ เริ่มจากบริเวณที่ดินนายสมบัติ สนั่นเล็ก ถึงแพรกสาธารณะ	เพื่อก่อสร้างท่อระบาย น้ำ คสล.พร้อมบ่อพัก	โดยก่อสร้างท่อระบายน้ำ คสล.ขนาด ๑.๐๐ เมตร พร้อมบ่อพักระยะทางยาว รวม ๕๙.๐๐ เมตร รายละเอียดตามแบบแปลน ที่กำหนด	-	-	-	๗๐๘,๐๐๐ อบต.	-	จำนวน ครัวเรือนที่ใช้ น้ำบาดาล	มีระบบ ประปาใช้ งานเพื่อ อุปโภค บริเวณอย่าง เพียงพอ	กองช่าง

ที่	โครงการ	วัตถุประสงค์	เป้าหมาย ( ผลผลิตของ โครงการ )	งบประมาณ และที่มาของงบประมาณ					ตัวชี้วัด (KPI)	ผลที่คาดว่าจะ ได้รับ	หน่วยงาน ที่ รับผิดชอบ
				๒๕๖๖ (บาท )	๒๕๖๗ (บาท)	๒๕๖๘ (บาท)	๒๕๖๙ (บาท)	๒๕๗๐ (บาท)			
	หมู่ที่ ๗ 26. โครงการก่อสร้างรางระบายน้ำ คสล. ภายในหมู่บ้าน หมู่ที่ ๗ ต.บางไทรต. บริเวณบ้านนางชวน บุญมี ถึงแพรกสาธารณสุขโรงเรียน เมืองสมุทรสาคร	เพื่อก่อสร้าง รางระบายน้ำ คสล. จำนวน ๑ แห่ง	ก่อสร้างรางระบายน้ำ คสล. ขนาด Ø ๐.๕๐ ม. ระยะทางยาว ๑๐๐.๐๐ ม. จำนวน ๑ แห่ง รายละเอียดตาม แบบแปลนที่กำหนด	-	-	๔๒๐,๐๐๐ อบต.	-	-	ขนาดพื้นที่ ดำเนินการ แล้วเสร็จ	เพื่อระบาย น้ำและลด ปัญหาหน้า ท่วมขัง	กองช่าง
	27. โครงการก่อสร้างประตูระบายน้ำ คสล.ป้องกันน้ำท่วมในหมู่บ้านหมู่ที่ ๗ ต.บางไทรต. บริเวณที่ดินนายยม มุกดาเวช	เพื่อก่อสร้างประตู ระบายน้ำ คสล. จำนวน ๑ แห่ง	ก่อสร้างประตูกันน้ำ ขนาดกว้าง ๑.๕๐ เมตร พร้อมประตูเปิด- ปิด ตามแบบ อบต. กำหนด	-	-	๕๐,๐๐๐ อบต.	-	-	จำนวน โครงการ ดำเนินการ แล้วเสร็จ	เพื่อเก็บน้ำ ไว้ใช้ใน หน้าแล้ง	กองช่าง
	28. โครงการวางท่อระบายน้ำ คสล. ภายในหมู่บ้าน หมู่ที่ ๗ ตำบล บางไทรต. เริ่มบริเวณแยกปริวาส กรรมถึงทางรถไฟ	เพื่อวางท่อระบายน้ำ คสล. จำนวน ๑ แห่ง	โดยวางท่อระบายน้ำ คสล. ขนาด Ø ๐.๖๐ ม. ระยะทางยาว ๑๗๐.๐๐ ม. จำนวน ๑ แห่ง รายละเอียดตามแบบ แปลนที่กำหนด	-	-	๗๑๔,๐๐๐ อบต.	-	-	ขนาดพื้นที่ ดำเนินการ แล้วเสร็จ	เพื่อระบาย น้ำและลด ปัญหาหน้า ท่วมขัง	กองช่าง
	29. โครงการก่อสร้างรางระบายน้ำ คสล. เลียบบางทางรถไฟ หมู่ที่ ๗ ต.บางไทรต. เริ่มจากบ้านนายสำราญ มีเอี่ยม หมู่ที่ ๕ ถึงสะพานดำ (คลองบางไทรต.) หมู่ที่ ๗	เพื่อก่อสร้าง รางระบายน้ำ คสล. จำนวน ๑ แห่ง	โดยก่อสร้างรางระบาย น้ำ คสล. ขนาดปากราง กว้าง ๐.๕๐ ม. ลึกเฉลี่ย ๐.๕๐ ม. ระยะทางยาว ๐๐.๐๐ ม. จำนวน ๑ แห่ง ตามแบบ อบต. กำหนด	-	-	-	๓,๒๐๐,๐๐๐ อบต.	-	ขนาดพื้นที่ ดำเนินการ แล้วเสร็จ	เพื่อระบาย น้ำและลด ปัญหาหน้า ท่วมขัง	กองช่าง/ อบจ./ส.ส./ งบพัฒนา จังหวัด

ที่	โครงการ	วัตถุประสงค์	เป้าหมาย ( ผลผลิตของ โครงการ )	งบประมาณ และที่มาของงบประมาณ					ตัวชี้วัด (KPI)	ผลที่คาดว่าจะ ได้รับ	หน่วยงาน ที่ รับผิดชอบ
				๒๕๖๖ (บาท )	๒๕๖๗ (บาท)	๒๕๖๘ (บาท)	๒๕๖๙ (บาท)	๒๕๗๐ (บาท)			
๓๐.	โครงการก่อสร้างรางระบายน้ำ คสล. สาธารณะ หมู่ที่ ๗ ต.บางไทรจัด เริ่มจากบริเวณ บ้านนายเพชร สกกุลลี ถึงบ้าน นายเวียงฯ	เพื่อก่อสร้างราง ระบายน้ำ คสล. จำนวน ๑ แห่ง	โดยก่อสร้างรางระบาย น้ำ คสล. ขนาด ๒ ๐.๕๐ ม. ลึก ๐.๕๐ ม. ยาว ๙๐.๐๐ ม. จำนวน ๑ แห่ง ตามแบบ อบต. กำหนด	-	-	-	-	๓๗๘,๐๐๐ อบต.	ขนาดพื้นที่ ดำเนินการ แล้วเสร็จ	เพื่อระบาย น้ำและลด ปัญหาน้ำ ท่วมขัง	กองช่าง
๓๑.	โครงการก่อสร้างท่อลอดเหลี่ยม คสล. แพรกสาธารณะบริเวณบ้าน นางวรรณดา ตำริกล้า หมู่ที่ ๗ ต.บางไทรจัด	เพื่อก่อสร้างท่อ ลอดเหลี่ยม คสล. จำนวน ๑ แห่ง	โดยก่อสร้างท่อลอดเหลี่ยม คสล. ขนาด ๒ ๒.๐๐ ม. สูง ๒.๐๐ ม. ยาว ๔.๐๐ ม. จำนวน ๑ แห่ง ตามแบบ อบต. กำหนด	-	-	-	๑๐๐,๐๐๐ อบต.	-	ขนาดพื้นที่ ดำเนินการ แล้วเสร็จ	เพื่อระบาย น้ำและลด ปัญหาน้ำ ท่วมขัง	กองช่าง
๓๒.	โครงการก่อสร้างท่อลอดเหลี่ยม คสล. หมู่ที่ ๗ ต.บางไทรจัด บริเวณที่ดินนายสี มี น้อย	เพื่อก่อสร้างท่อลอด เหลี่ยม คสล. จำนวน ๑ แห่ง	โดยก่อสร้างท่อลอดเหลี่ยม คสล. ขนาด ๒ ๒.๑๐ ม. ยาว ๕๐๐.๐๐ ม. จำนวน ๑ แห่ง ตามแบบ อบต. กำหนด	-	-	-	๓๒๐,๐๐๐ อบต.	-	ขนาดพื้นที่ ดำเนินการ แล้วเสร็จ	เพื่อระบาย น้ำและลด ปัญหาน้ำ ท่วมขัง	กองช่าง
๓๓.	โครงการก่อสร้างรางระบายน้ำ คสล. หมู่ที่ ๗ ต.บางไทรจัด บริเวณบ้านนายบุญชู ม่วงจิบถึงคลองบางกระสาป	เพื่อก่อสร้างราง ระบายน้ำ คสล. จำนวน ๑ แห่ง	โดยก่อสร้างรางระบายน้ำ คสล. ขนาด ๐.๔๐ เมตร ลึกเฉลี่ย ๐.๖๐ เมตร ระยะทางยาว ๑๙๓.๐๐ เมตร รายละเอียดตามแบบ แปลนที่กำหนด	๕๕๙,๐๐๐ อบต.	-	-	-	-	จำนวนครัวเรือน มีที่ระบายน้ำ	เพื่อระบายน้ำ และลดปัญหา น้ำท่วมขัง	กองช่าง
๓๔.	โครงการก่อสร้างรางระบายน้ำ คสล. เลียบทางรถไฟ หมู่ที่ ๗ ตำบลบางไทรจัด เริ่มจากบ้าน นางลลอบ ศรีก้าเนิด ถึงสะพานข้ามทางรถไฟ	เพื่อก่อสร้างราง ระบายน้ำ คสล. จำนวน ๑ แห่ง	โดยก่อสร้างรางระบายน้ำ คสล.ขนาดกว้าง ๐.๔๐ เมตร ลึกเฉลี่ย ๐.๖๐ เมตร ระยะทางยาว ๔๐๐.๐๐ เมตร รายละเอียดตามแบบ แปลนที่กำหนด	-	-	-	๑,๒๘๘,๐๐๐ อบต.	-	จำนวน ครัวเรือนมีที่ ระบายน้ำ	เพื่อระบาย น้ำและลด ปัญหาน้ำ ท่วมขัง	กองช่าง/ อบจ./ อำเภอ/ จังหวัด

ที่	โครงการ	วัตถุประสงค์	เป้าหมาย ( ผลผลิตของ โครงการ )	งบประมาณ และที่มาของงบประมาณ					ตัวชี้วัด (KPI)	ผลที่คาดว่าจะ ได้รับ	หน่วยงาน ที่ รับผิดชอบ
				๒๕๖๖ (บาท )	๒๕๖๗ (บาท)	๒๕๖๘ (บาท)	๒๕๖๙ (บาท)	๒๕๗๐ (บาท)			
	35.โครงการวางท่อระบายน้ำ คสล. หมู่ที่ ๗ ตำบลบางโทรัด บริเวณบ้านนาย เทพาย รอดดารา	เพื่อวางท่อระบาย น้ำ คสล. จำนวน ๑ แห่ง	โดยวางท่อระบายน้ำ คสล. ขนาด ๑.๐๐ เมตร พร้อมบ่อพัก ระยะทาง ยาว ๒๖.๐๐ เมตร รายละเอียดตามแบบ แปลนที่กำหนด	-	-	-	๑๓๐,๐๐๐ อบต.	-	จำนวน ครัวเรือนที่มีที่ ระบายน้ำ	เพื่อระบาย น้ำและลด ปัญหาน้ำ ท่วมขัง	กองช่าง
	<u>หมู่ที่ ๘</u> 36. โครงการวางท่อระบายน้ำ คสล. หมู่ที่ ๘ ต.บางโทรัด	เพื่อวางท่อระบายน้ำ คสล. จำนวน ๕ แห่ง	ท่อลอดเหลี่ยม คสล. หมู่ที่ ๘ ต.บางโทรัด ขนาด Ø ๑.๐๐ ม. จำนวน ๕ แห่ง ดังนี้ ๑. นายสมพงษ์ น้ำ พระทัย กับนายชิต เพียรทรัพย์ จำนวน ๒ แห่ง ๒. นายชิต เพียรทรัพย์ กับนายอร่าม คุณนบุตร จำนวน ๑ แห่ง ๓. นางชมพูน้อย มีน้อย กับที่สาธารณะ จำนวน ๒ แห่ง ตาม แบบ อบต. กำหนด	-	-	๑๕๐,๐๐๐ อบต.	-	-	ขนาดพื้นที่ ดำเนินการ แล้วเสร็จ	เพื่อระบาย น้ำและลด ปัญหาน้ำ ท่วมขัง	กองช่าง
	37. โครงการก่อสร้างวางระบายน้ำ คสล. ต่อจากโครงการเดิม หมู่ที่ ๘ ต.บางโทรัด เริ่มบริเวณบ้านนายยงยุทธ ไคร สมุทร ถึงบริเวณบ้านนายนิคม ไคร สุวรรณ	เพื่อก่อสร้างวาง ระบายน้ำ คสล. จำนวน ๑ แห่ง	โดยก่อสร้างวางระบาย น้ำ คสล. ขนาด Ø ๐.๔๐ ม. ลึกเฉลี่ย ๐.๖๐ ม. ระยะทาง ยาว ๑๕๐.๐๐ ม. ตามแบบแปลนที่ อบต. กำหนด	-	-	๓๘๗,๐๐๐ อบต.	-	-	ขนาดพื้นที่ ดำเนินการ แล้วเสร็จ	เพื่อระบาย น้ำและลด ปัญหาน้ำ ท่วมขัง	กองช่าง

ที่	โครงการ	วัตถุประสงค์	เป้าหมาย ( ผลผลิตของ โครงการ )	งบประมาณ และที่มาของงบประมาณ					ตัวชี้วัด (KPI)	ผลที่คาดว่าจะ ได้รับ	หน่วยงาน ที่ รับผิดชอบ
				๒๕๖๖ (บาท)	๒๕๖๗ (บาท)	๒๕๖๘ (บาท)	๒๕๖๙ (บาท)	๒๕๗๐ (บาท)			
	38.โครงการก่อสร้างรางระบายน้ำ คสล.ภายในหมู่บ้าน หมู่ที่ ๘ ต.บางโทรัด เริ่มจากบริเวณ ซอย เจริญทรัพย์ ถึงบ้านนายงยุทธ ไคร สมุทร	เพื่อก่อสร้างราง ระบายน้ำ คสล. จำนวน ๑ แห่ง	โดยก่อสร้างระบายน้ำ คสล. ขนาด ๒ ๐.๔๐ ม. ระยะทางยาว ๕๐.๐๐ ม. ลึกเฉลี่ย ๐.๖๐ ม. รายละเอียดตาม แบบแปลนที่ อบต. กำหนด	-	-	-	-	๑๗๕,๐๐๐ อบต.	ขนาดพื้นที่ ดำเนินการ แล้วเสร็จ	เพื่อระบาย น้ำและลด ปัญหาหน้า ท่วมขัง	กองช่าง
	39.โครงการซ่อมแซมฝารางระบายน้ำ คสล. หมู่ที่ ๘ ตำบลบางโทรัด ซอย เจริญทรัพย์	เพื่อซ่อมแซมฝาราง ระบายน้ำ จำนวน ๑ แห่ง	โดยซ่อมแซมฝาราง ระบายน้ำ คสล.ขนาด กว้าง ๐.๕๐ เมตร ยาว ๑๕๐.๐๐ เมตร รายละเอียดตามแบบ แปลนที่กำหนด	๑๐๐,๐๐๐ อบต.	-	-	-	-	จำนวน คร้วเรือที่มีที่ ระบายน้ำ	เพื่อระบาย น้ำและลด ปัญหาหน้า ท่วมขัง	กองช่าง
	๔๐.โครงการซ่อมแซมฝารางระบาย น้ำ คสล. หมู่ที่ ๘ ตำบลบางโทรัด ซอยแสงสุขใจ	เพื่อซ่อมแซมฝา รางระบายน้ำ จำนวน ๑ แห่ง	โดยซ่อมแซมฝาราง ระบายน้ำ คสล. ขนาดกว้าง ๐.๓๐ เมตร ระยะทางยาว ๗๑.๐๐ เมตร รายละเอียดตาม แบบแปลนที่กำหนด	-	-	-	-	๒๐,๐๐๐ อบต.	จำนวน คร้วเรือที่ใช้ ประโยชน์	เพื่อระบาย น้ำและลด ปัญหาหน้า ท่วมขัง	กองช่าง
	41.โครงการก่อสร้างรางระบายน้ำ คสล. หมู่ที่ ๘ ตำบลบางโทรัด บริเวณซอยเจริญทรัพย์ ต่อจากรางระบายน้ำ คสล.เดิม	เพื่อก่อสร้างราง ระบายน้ำ คสล.	โดยก่อสร้างรางระบาย น้ำ คสล. ขนาดปากราง กว้าง ๐.๔๐ เมตร ลึก เฉลี่ย ๐.๖๐ เมตร ระยะทางยาว ๑๕.๐๐ เมตร รายละเอียดตาม แบบแปลนที่กำหนด	-	-	-	๑๐๐,๐๐๐ อบต.	-	ขนาดพื้นที่ ดำเนินการ แล้วเสร็จ	เพื่อระบาย น้ำและลด ปัญหาหน้า ท่วมขัง	กองช่าง

ที่	โครงการ	วัตถุประสงค์	เป้าหมาย ( ผลผลิตของ โครงการ )	งบประมาณ และที่มาของงบประมาณ					ตัวชี้วัด (KPI)	ผลที่คาดว่าจะ ได้รับ	หน่วยงาน ที่ รับผิดชอบ
				๒๕๖๖ (บาท)	๒๕๖๗ (บาท)	๒๕๖๘ (บาท)	๒๕๖๙ (บาท)	๒๕๗๐ (บาท)			
	<u>หมู่ที่ ๑๐</u> 42. โครงการก่อสร้างรางระบายน้ำ คสล. ข้างถนนสายวัดบางพลีเลียบบ คลองสุนัขหอน หมู่ที่ ๑๐	เพื่อให้มีระบบ การระบายน้ำที่มี ประสิทธิภาพ	สร้างรางระบายน้ำ ขนาดปากรางกว้าง ๐.๕๐ ม. ลึกเฉลี่ย ๐.๕๐ ม. ยาว ๓๙๘.๐๐ ม. ตาม แบบ อบต. กำหนด	-	-	-	-	๑,๓๙๐,๐๐๐ อบต.	ขนาดพื้นที่ ดำเนินการ แล้วเสร็จ	เพื่อ ระบายน้ำ และลด ปัญหาน้ำ ท่วมขัง	กองช่าง/ อบจ./ ส.ส./งบ พัฒนา จังหวัด
	43. โครงการก่อสร้างท่อระบายน้ำ ภายในหมู่บ้าน หมู่ที่ ๑๐ บริเวณถนน คสล.ทางเข้าวัดบางพลี	เพื่อให้มีระบบการ ระบายน้ำที่มี ประสิทธิภาพ	โดยวางท่อระบายน้ำ คสล. ขนาด ๑๑.๐๐ ม. ยาว ๘๘๐.๐๐ ม. พร้อมบ่อพัก รายละเอียดตามแบบ แปลนที่กำหนด	-	-	๔,๕๐๐,๐๐๐ อบต.	-	-	ขนาดพื้นที่ ดำเนินการ แล้วเสร็จ	เพื่อระบาย น้ำและลด ปัญหาน้ำ ท่วมขัง	กองช่าง/อบจ. / งบพัฒนา จังหวัด
	44.โครงการก่อสร้างประตูละบายน้ำ คลองกลาง หมู่ที่ ๑๐ ตำบลบางไทรใต้ เชื่อมต่อตำบลกาหลง	เพื่อก่อสร้างประตู ระบายน้ำคลอง กลาง	รายละเอียดตามแบบ แปลนที่กำหนด	-	-	-	๑,๐๐๐,๐๐๐ อบต.	-	จำนวน โครงการ ดำเนินการ แล้วเสร็จ	เพื่อระบาย น้ำและลด ปัญหาน้ำ ท่วมขัง	กองช่าง



ที่	โครงการ	วัตถุประสงค์	เป้าหมาย ( ผลผลิตของ โครงการ )	งบประมาณ และที่มาของงบประมาณ					ตัวชี้วัด (KPI)	ผลที่คาดว่าจะ ได้รับ	หน่วยงาน ที่ รับผิดชอบ
				๒๕๖๖ (บาท )	๒๕๖๗ (บาท)	๒๕๖๘ (บาท)	๒๕๖๙ (บาท)	๒๕๗๐ (บาท)			
๔.	<u>ขุดลอกคลองสาธารณะ ในเขตพื้นที่ตำบล บางโทรัด หมู่ที่ ๑</u> ๑. ขุดลอกคลองชื่อ หมู่ที่ ๑ ต.บางโทรัด เริ่มจากคลองชื้อถึงคลองตาจีน	เพื่อการระบายน้ำ และอนุรักษ์สัตว์ น้ำและใช้เพื่อ การเกษตร	โดยขุดลอก ขนาดกว้าง ๔.๐๐ ม. ลึกจากดินเดิม ๑.๐๐ ม. ระยะทางยาว ๑,๕๐๐.๐๐ ม. ปริมาณ ดินขุดไม่น้อยกว่า ๔,๕๐๐.๐๐ ลบ.ม. รายละเอียดตามแบบ แปลนที่กำหนด	-	-	๓๐๐,๐๐๐ อบต.	-	-	จำนวนพื้นที่ ดำเนินการ แล้วเสร็จ	น้ำสามารถ ระบายได้ สะดวก	กองช่าง/ อบจ./ส.ส./ งบพัฒนา จังหวัด
	๒. ขุดลอกคลองบางกะพง หมู่ที่ ๑ ต.บางโทรัด เริ่มจากคลองท่าแร่ ถึงที่ดินศูนย์พัฒนาที่ดิน	เพื่อการระบายน้ำ และอนุรักษ์สัตว์ น้ำและใช้เพื่อ การเกษตร	โดยขุดลอกหน้าเลน ขนาดกว้าง ๔.๐๐ ม. ระยะทางยาว ๑,๐๐๐ ม. ปริมาณ ดินขุด ๓,๐๐๐ ลบ.ม. ตามแบบ แปลนที่กำหนด	-	-	-	๓๐๐,๐๐๐ อบต.	-	จำนวนพื้นที่ ดำเนินการ แล้วเสร็จ	น้ำสามารถ ระบายได้ สะดวก	กองช่าง/ อบจ./ส.ส./ งบพัฒนา จังหวัด
	๓. ขุดลอกคลองศาลา หมู่ที่ ๑ ต.บางโทรัด เริ่มจากบริเวณบ้านนางเพียร ออกประตูม ถึงบริเวณบ้าน นายฝั่ง มะขามหอม	เพื่อการระบายน้ำ และอนุรักษ์สัตว์ น้ำและใช้เพื่อ การเกษตร	โดยขุดลอกหน้าเลนกว้าง ๔.๐๐ ม. ก้นคลองกว้าง ๑๒.๐๐ ม. ยาว ๑,๐๐๐ ม. ลึกเฉลี่ย ๑.๐๐ ม. ปริมาณดินที่ขุด ๓,๐๐๐ ลบ.ม. ตามแบบ อบต. กำหนด	-	-	-	-	๓๐๐,๐๐๐ อบต.	จำนวนพื้นที่ ดำเนินการ แล้วเสร็จ	น้ำสามารถ ระบายได้ สะดวก	กองช่าง/ อบจ./ส.ส./ งบพัฒนา จังหวัด
	<u>หมู่ที่ ๓</u> ๔. ขุดลอกคลองตาจีน เริ่มจากคลองชื้อ ถึงถนนยกกระบิตรหลักสี่	เพื่อการระบายน้ำ และอนุรักษ์สัตว์ น้ำและใช้เพื่อ การเกษตร	โดยทำการขุดลอกคลอง ขนาด กว้าง ๓.๐๐ ม. ลึก ๑.๐๐ ม. ระยะทาง ยาว ๘๐๐๐ ม. ตามแบบ อบต.กำหนด	-	-	๓๐๐,๐๐๐ อบต.	-	-	จำนวนพื้นที่ ดำเนินการ แล้วเสร็จ	น้ำสามารถ ระบายได้ สะดวก	กองช่าง/ อบจ./ส.ส./ งบพัฒนา จังหวัด

ที่	โครงการ	วัตถุประสงค์	เป้าหมาย ( ผลผลิตของ โครงการ )	งบประมาณ และที่มาของงบประมาณ					ตัวชี้วัด (KPI)	ผลที่คาดว่าจะ ได้รับ	หน่วยงาน ที่ รับผิดชอบ
				๒๕๖๖ (บาท )	๒๕๖๗ (บาท)	๒๕๖๘ (บาท)	๒๕๖๙ (บาท)	๒๕๗๐ (บาท)			
	๕. ขุดลอกคลองเลียบบถนนทางเข้า ศูนย์พัฒนาที่ดิน เริ่มจากบริเวณหมู่บ้าน สายทิพย์ ถึงบ้านนายรอด นามศิริ	เพื่อการระบายน้ำ และอนุรักษ์สัตว์ น้ำและใช้เพื่อ การเกษตร	ขุดลอกคลองขนาดกว้าง ๓.๐๐ ม. ระยะทางยาว ๘๐๐ ม. ลึก ๑.๐๐ ม. ตามแบบ อบต. กำหนด	-	-	-	๓๐๐,๐๐๐ อบต.	-	จำนวนพื้นที่ ดำเนินการ แล้วเสร็จ	น้ำสามารถ ระบายได้ สะดวก	กองช่าง/ อบจ./ส.ส./ งบพัฒนา จังหวัด
	๖. ขุดลอกคลองกลาง หมู่ที่ ๓ ตำบลบางไทรใต้ เริ่มจากถนนพระราม ๒ ถึงบริเวณบ้านนายวิเชียร แสงไข	เพื่อการระบายน้ำ และอนุรักษ์สัตว์ น้ำและใช้เพื่อ การเกษตร	ขุดลอกหน้าเลนกว้าง ๔.๐๐ ม. ระยะทางยาว ๑,๐๐๐ ม. กั้นคลองกว้าง ๒.๐๐ ม. ปริมาณดินที่ขุด ๔,๕๐๐ ลบ.ม. ตามแบบ อบต. กำหนด	-	-	-	-	๓๐๐,๐๐๐ อบต.	จำนวนพื้นที่ ดำเนินการ แล้วเสร็จ	น้ำสามารถ ระบายได้ สะดวก	กองช่าง/ อบจ./ส.ส./ งบพัฒนา จังหวัด
	๗. ขุดลอกคลองตาจีน เริ่มจากบริเวณ ศูนย์พัฒนาที่ดินถึงคลองซ้อ	เพื่อการระบายน้ำ และอนุรักษ์สัตว์ น้ำและใช้เพื่อ การเกษตร	ขุดลอกหน้าเลนกว้าง ๓.๐ เมตร ลึกเฉลี่ย ๑.๐๐ เมตร ระยะทาง ยาว ๑,๕๐๐.๐๐ เมตร ตามแบบ อบต. กำหนด	-	-	๓๐๐,๐๐๐ อบต.	-	-	จำนวนพื้นที่ ดำเนินการ แล้วเสร็จ	น้ำสามารถ ระบายได้ สะดวก	กองช่าง/ อบจ./ส.ส./ งบพัฒนา จังหวัด
	๘. ขุดลอกคลองเลียบบถนนเอกชัย หมู่ที่ ๓ เริ่มจากสุดเขตตำบลบางไทรใต้ถึงคลองตา จีน	เพื่อการระบายน้ำ และอนุรักษ์สัตว์ น้ำและใช้เพื่อ การเกษตร	ขุดลอกหน้าเลนกว้าง ๒.๕๐ เมตร ลึกเฉลี่ย ๑.๐๐ เมตร ระยะทาง ยาว ๒,๐๐๐.๐๐เมตร ตามแบบ อบต.กำหนด	-	-	-	๓๐๐,๐๐๐ อบต.	-	จำนวนพื้นที่ ดำเนินการ แล้วเสร็จ	น้ำสามารถ ระบายได้ สะดวก	กองช่าง/ อบจ./ส.ส./ งบพัฒนา จังหวัด

ที่	โครงการ	วัตถุประสงค์	เป้าหมาย ( ผลผลิตของ โครงการ )	งบประมาณ และที่มาของงบประมาณ					ตัวชี้วัด (KPI)	ผลที่คาดว่าจะ ได้รับ	หน่วยงาน ที่ รับผิดชอบ
				๒๕๖๖ (บาท )	๒๕๖๗ (บาท)	๒๕๖๘ (บาท)	๒๕๖๙ (บาท)	๒๕๗๐ (บาท)			
	๙. ขุดลอกคลองชื่อ เริ่มจากแยก คลองชื่อ บ้านนายสนม รอดบุญเกิด ถึงประตูกั้นน้ำเค็ม	เพื่อการระบายน้ำ และอนุรักษ์สัตว์ น้ำและใช้เพื่อ การเกษตร	โดยขุดหน้าเลนกว้าง ๔.๐๐ เมตร ก้นคลอง กว้าง ๒.๐๐ เมตร ระยะทางยาว ๒,๐๐๐ เมตร ปริมาณ ดินขุด ๖,๐๐๐ลบ.เมตร ตามแบบ อบต.กำหนด	-	-	-	-	๓๐๐,๐๐๐ อบต.	จำนวนพื้นที่ ดำเนินการ แล้วเสร็จ	น้ำสามารถ ระบายได้ สะดวก	กองช่าง/ อบจ./ส.ส./ งบพัฒนา จังหวัด
	๑๐. ขุดลอกคลองตาจีน หมู่ที่ ๓ เริ่มจากถนนยกกระบัตร์-หลักสี่ ถึงศูนย์พัฒนาที่ดิน	เพื่อการระบายน้ำ และอนุรักษ์สัตว์ น้ำและใช้เพื่อ การเกษตร	โดยขุดลอกคลอง ขนาดกว้าง ๓.๐๐ เมตร ลึกจากผิวดิน เดิม ๑.๐๐ เมตร ยาว ๑,๐๐๐ เมตร รายละเอียดตามแบบ แปลนที่กำหนด	-	-	๓๐๐,๐๐๐ อบต.	-	-	จำนวนพื้นที่ ดำเนินการ แล้วเสร็จ	น้ำสามารถ ระบายได้ สะดวก	กองช่าง/ อบจ./ส.ส./ งบพัฒนา จังหวัด
	๑๑. ขุดลอกคลองวัวเชื่อมต่อคลองกลาง หมู่ที่ ๓ ตำบลบางไทร	เพื่อการระบายน้ำ และอนุรักษ์สัตว์ น้ำและใช้เพื่อ การเกษตร	โดยขุดลอก คลองขนาดกว้าง ๓.๐๐ เมตร ลึกจากดินเดิมเฉลี่ย ๑.๐๐ เมตร ระยะทางยาว ๑,๕๐๐.๐๐ เมตร รายละเอียดตาม แบบแปลนที่กำหนด	-	-	-	๓๐๐,๐๐๐ อบต.	-	จำนวนพื้นที่ ดำเนินการ แล้วเสร็จ	น้ำสามารถ ระบายได้ สะดวก	กองช่าง/ อบจ./ส.ส./ งบพัฒนา จังหวัด
	<u>หมู่ที่ ๔</u> ๑๒. ขุดลอกคลองบางฝ้าย หมู่ที่ ๔	เพื่อการระบายน้ำ และอนุรักษ์สัตว์ น้ำและใช้เพื่อ การเกษตร	โดยขุดลอกคลองขนาดกว้าง ๓.๐๐ ม. ยาว ๓,๐๐๐.๐๐ ม. รายละเอียดตามแบบแปลนที่ กำหนด	-	-	-	-	๓๐๐,๐๐๐ อบต.	จำนวนพื้นที่ ดำเนินการ แล้วเสร็จ	น้ำสามารถ ระบายได้ สะดวก	กองช่าง/ อบจ./ส.ส./ งบพัฒนา จังหวัด
	๑๓. ขุดลอกคลองบางยี่สอ หมู่ที่ ๔ ต.บางไทร	เพื่อการระบายน้ำ และอนุรักษ์สัตว์ น้ำและใช้เพื่อ การเกษตร	โดยทำการขุดลอกคลองกว้าง ๓.๐๐ ม. ระยะทางยาว ๑,๐๐๐ ม. รายละเอียดตาม แบบแปลนที่กำหนด	-	-	๓๐๐,๐๐๐ อบต.	-	-	จำนวนพื้นที่ ดำเนินการ แล้วเสร็จ	น้ำสามารถ ระบายได้ สะดวก	กองช่าง/ อบจ./ส.ส./ งบพัฒนา จังหวัด

โครงการ	วัตถุประสงค์	เป้าหมาย ( ผลผลิตของโครงการ )	งบประมาณ และที่มาของงบประมาณ					ตัวชี้วัด (KPI)	ผลที่คาดว่าจะได้รับ	หน่วยงาน ที่ รับผิดชอบ
			๒๕๖๖ (บาท )	๒๕๖๗ (บาท)	๒๕๖๘ (บาท)	๒๕๖๙ (บาท)	๒๕๗๐ (บาท)			
<u>หมู่ที่ ๖</u> ๑๔. ขุดลอกคลองบางกระซับแก หมู่ที่ ๖ เริ่มจากบริเวณหน้าโรงเรียน เกตุมุข ถึงคลองเกตุมุข	เพื่อการระบายน้ำ และอนุรักษ์สัตว์ น้ำและใช้เพื่อ การเกษตร	โดยขุดลอกคลอง ขนาดกว้าง ๓.๐๐ ม. ลึกจากผิวดินเดิม ๑.๐๐ ม. ระยะทางยาว ๔๐.๐๐ ม. ตามแบบ อบต.กำหนด	-	-	-	๓๐๐,๐๐๐ อบต.	-	จำนวนพื้นที่ ดำเนินการ แล้วเสร็จ	น้ำสามารถ ระบายได้ สะดวก	กองช่าง/ อบจ./ส.ส./ งบพัฒนา จังหวัด
๑๕. ขุดลอกคลองบางกระซับ หมู่ที่ ๖ เริ่มจากบริเวณคลองสุนัขหอน ถึง อบต.บางไทร	เพื่อการระบายน้ำ และอนุรักษ์สัตว์ น้ำและใช้เพื่อ การเกษตร	ขุดลอกคลอง ขนาดกว้าง ๓.๐๐ ม. ก้นคลองกว้าง ๑.๐๐ ม. ลึกจากหน้าเลนเดิม ๑.๐๐ ม. ระยะทางยาว ๑,๐๐๐.๐๐ ม. ตามแบบ อบต. กำหนด	-	-	-	-	๓๐๐,๐๐๐ อบต.	จำนวนพื้นที่ ดำเนินการ แล้วเสร็จ	น้ำสามารถ ระบายได้ สะดวก	กองช่าง/ อบจ./ส.ส./ งบพัฒนา จังหวัด
<u>หมู่ที่ ๗</u> ๑๖. ขุดลอกคลองบางกระสาป หมู่ที่ ๗ เริ่มจากปากคลองบริเวณ สะพาน คสล. ข้ามคลองนาเกลือ ถึงปลายคลอง	เพื่อการระบายน้ำ และอนุรักษ์สัตว์ น้ำและใช้เพื่อ การเกษตร	ขุดลอกคลอง ขนาดกว้าง ๓.๐๐ ม. ก้นคลองกว้าง ๑.๐๐ ม. ระยะทางยาว ๒,๕๐๐.๐๐ ม. ตามแบบ อบต. กำหนด	-	-	๓๐๐,๐๐๐ อบต.	-	-	จำนวนพื้นที่ ดำเนินการ แล้วเสร็จ	น้ำสามารถ ระบายได้ สะดวก	กองช่าง/ อบจ./ส.ส./ งบพัฒนา จังหวัด
๑๗. ขุดลอกคลองบางไทร เริ่มจาก คลองสุนัขหอน หมู่ที่ ๗	เพื่อการระบายน้ำ และอนุรักษ์สัตว์ น้ำและใช้เพื่อ การเกษตร	ขุดลอกคลองขนาดปากคลอง กว้าง ๖.๐๐ ม. ลึก ๑.๐๐ ม. ระยะทาง ยาว ๑,๐๐๐.๐๐ ม. ตามแบบ อบต. กำหนด	-	-	-	๓๐๐,๐๐๐ อบต.	-	จำนวนพื้นที่ ดำเนินการ แล้วเสร็จ	น้ำสามารถ ระบายได้ สะดวก	กองช่าง/ อบจ./ส.ส./ งบพัฒนา จังหวัด

โครงการ	วัตถุประสงค์	เป้าหมาย ( ผลผลิตของ โครงการ )	งบประมาณ และที่มาของงบประมาณ					ตัวชี้วัด (KPI)	ผลที่คาดว่าจะได้รับ	หน่วยงาน ที่ รับผิดชอบ
			๒๕๖๖ (บาท )	๒๕๖๗ (บาท)	๒๕๖๘ (บาท)	๒๕๖๙ (บาท)	๒๕๗๐ (บาท)			
หมู่ที่ ๙ ๑๘. ขุดลอกคลองสาธารณะ ภายในหมู่บ้าน หมู่ที่ ๙	เพื่อการระบายน้ำ และอนุรักษ์สัตว์ น้ำและใช้เพื่อ การเกษตร	ขุดลอกคลอง ตามแบบ อบต. กำหนด	-	-	-	-	๓๐๐,๐๐๐ อบต.	จำนวนพื้นที่ ดำเนินการ แล้วเสร็จ	น้ำสามารถ ระบายได้ สะดวก	กองช่าง/ อบจ./ส.ส./ งบพัฒนา จังหวัด
๑๙. ขุดลอกคลองสาธารณะ หมู่ที่ ๙ เริ่มจากคลองสุนัข หอน บริเวณบ้านนายวอน ถึงบริเวณที่ดินนางลัดดา พุ่มพวง	เพื่อการระบายน้ำ และอนุรักษ์สัตว์ น้ำและใช้เพื่อ การเกษตร	โดยขุดลอกหน้าเลนกว้าง ๓.๐๐ เมตร ระยะทางยาว ๖๐๐ เมตร ก้นคลอง กว้าง ๑.๕๐ เมตร ปริมาณดินขุด ๑,๓๕๐ ลบ.เมตร ตามแบบ อบต. กำหนด	-	-	๓๐๐,๐๐๐ อบต.	-	-	จำนวนพื้นที่ ดำเนินการ แล้วเสร็จ	น้ำสามารถ ระบายได้ สะดวก	กองช่าง/ อบจ./ส.ส./ งบพัฒนา จังหวัด
หมู่ที่ ๑๐ ๒๐. ขุดลอกคลองกลาง เริ่มจากคลองสุนัขหอน ถึงถนนพระราม ๒ หมู่ที่ ๑๐	เพื่อการระบายน้ำ และอนุรักษ์สัตว์ น้ำและใช้เพื่อ การเกษตร	โดยขุดลอกหน้าเลน กว้าง ๓.๐๐ เมตร ยาว ๑,๕๐๐.๐๐ เมตร ปริมาณดินขุด ๓,๓๗๕.๐๐ ลบ.เมตร ตามแบบ อบต.กำหนด	-	-	-	๓๐๐,๐๐๐ อบต.	-	จำนวนพื้นที่ ดำเนินการ แล้วเสร็จ	น้ำสามารถ ระบายได้ สะดวก	กองช่าง/ อบจ./ส.ส./ งบพัฒนา จังหวัด

ที่	โครงการ	วัตถุประสงค์	เป้าหมาย ( ผลผลิตของ โครงการ )	งบประมาณ และที่มาของงบประมาณ					ตัวชี้วัด (KPI)	ผลที่คาดว่าจะ ได้รับ	หน่วยงาน ที่ รับผิดชอบ
				๒๕๖๖ (บาท )	๒๕๖๗ (บาท)	๒๕๖๘ (บาท)	๒๕๖๙ (บาท)	๒๕๗๐ (บาท)			
๕.	<u>โครงการขุดลอกแพรงสาธารณะ ในเขตพื้นที่ตำบลบางไทร</u> <u>หมู่ที่ ๑</u> ๑. ขุดลอกแพรงสาธารณะ หมู่ที่ ๑ ต.บางไทร เริ่มจากบ้านนางสงวน ผิวงาม ถึงโรงงานนิวไลท์ไทยเซลลา มิก	เพื่อปรับ สภาพแวดล้อมและ อนุรักษ์ธรรมชาติ	โดยขุดลอกแพรงสาธารณะ ขนาดกว้าง ๓๐.๐๐ ม. ระยะทางยาว ๗๐๐ ม. ลึกจากผิว ดินเดิม ๑.๐๐ ม ปริมาณดินที่ขุดไม่น้อยกว่า ๑,๕๗๕.๐๐ ลบ.เมตร พร้อมตักแต่งดิน ตามแบบ อบต.กำหนด	-	-	๑๐๐,๐๐๐ อบต.	-	-	จำนวนพื้นที่ ดำเนินการแล้ว เสร็จ	น้ำสามารถ ระบายได้ สะดวก	กองช่าง/ อบจ./ส.ส./ งบพัฒนา จังหวัด
	๒. ขุดลอกร่องน้ำเลียบบถนนเอกชัย หมู่ที่ ๑ ต.บางไทร	เพื่อปรับ สภาพแวดล้อมและ อนุรักษ์ธรรมชาติ	โดยขุดลอกแพรงสาธารณะ ตามแบบ อบต.กำหนด	-	-	-	100,000 อบต.	-	จำนวนพื้นที่ ดำเนินการ แล้วเสร็จ	น้ำสามารถ ระบายได้ สะดวก	กองช่าง/ อบจ./ส.ส./ งบพัฒนา จังหวัด
	3. โครงการขุดลอกแพรงสาธารณะ หมู่ที่ ๑ ตำบลบางไทร บริเวณบ้าน นางสาวหรั่ง หรั่งมณี	เพื่ออนุรักษ์ธรรมชาติและใช้ในการภาค การเกษตร	โดยขุดลอกแพรงสาธารณะ ระยะทางยาว ๖๑๐.๐๐ เมตร รายละเอียดตาม แบบแปลนที่กำหนด	-	-	๑๐๐,๐๐๐ อบต.	-	-	จำนวนพื้นที่ ในการ ระบายน้ำ	น้ำสามารถ ระบายได้ สะดวก	กองช่าง
	<u>หมู่ที่ 3</u> 4. โครงการขุดลอกแพรงสาธารณะ ขุดลอกร่องน้ำเลียบบถนนเอกชัย หมู่ที่ ๓ ตำบลบางไทร	๑. เพื่อปรับสภาพ สิ่งแวดล้อมและ อนุรักษ์ธรรมชาติ ๒. แก้ไขปัญหาหน้าเสา เสีย	ขุดลอกร่องน้ำเลียบบถนน เอกชัย หมู่ที่ ๓ (ตั้งแต่ตัด เขตตำบลกาหลงถึง คลองตาจีน) ตามแบบ อบต. บางไทรที่กำหนด ระยะทาง ๑,๗๐๐.๐๐ เมตร	๕๐๐,๐๐๐ อบต.	-	-	-	-	โครงการ แล้วเสร็จ ตาม เป้าหมาย	๑. น้ำระบาย ได้ดี ๒. ลดปัญหา น้ำเน่าเสีย	กอง สาธารณะ สุขและ สิ่งแวดล้อม

ที่	โครงการ	วัตถุประสงค์	เป้าหมาย ( ผลผลิตของ โครงการ )	งบประมาณ และที่มาของงบประมาณ					ตัวชี้วัด (KPI)	ผลที่คาดว่าจะ ได้รับ	หน่วยงาน ที่ รับผิดชอบ
				๒๕๖๖ (บาท )	๒๕๖๗ (บาท)	๒๕๖๘ (บาท)	๒๕๖๙ (บาท)	๒๕๗๐ (บาท)			
	<u>หมู่ที่ ๔</u> 5. ขุดลอกร่องระบายน้ำเลียบกถนน คสล. ซอยจวนศิริ หมู่ที่ ๔ ต.บางโทรัด	เพื่อปรับ สภาพแวดล้อมและ อนุรักษ์ธรรมชาติ	โดยขุดลอกร่องระบายน้ำกว้าง ๒.๐๐ เมตร ระยะทางยาว ๓๕๐.๐๐ เมตร ตามแบบ อบต.กำหนด	-	-	-	-	๑๐๐,๐๐๐ อบต.	จำนวนพื้นที่ ดำเนินการ แล้วเสร็จ	น้ำสามารถ ระบายได้ สะดวก	กองช่าง/ อบจ./ส.ส./ งบพัฒนา จังหวัด
	<u>หมู่ที่ ๕</u> 6. โครงการขุดลอกแพรกสาธารณะ หมู่ที่ ๕ ต.บางโทรัด เริ่มจากบริเวณ ที่ดินนางสมนึก ทองมาก ถึงคลอง สุนัขหอน	เพื่อปรับ สภาพแวดล้อมและ อนุรักษ์ธรรมชาติ	โดยขุดลอกหน้าเลนกว้าง ๑.๕๐ ม. ก้นคลองกว้าง ๐.๘๐ ม. ลึกเฉลี่ย ๑.๐๐ ม. ระยะทางยาว ๔๕๐.๐๐ม. ตามแบบ อบต.กำหนด	๑๐๐,๐๐๐ อบต.	-	-	-	-	จำนวนพื้นที่ ดำเนินการ แล้วเสร็จ	น้ำสามารถ ระบายได้ สะดวก	กองช่าง/ อบจ./ส.ส./ งบพัฒนา จังหวัด
	7. โครงการขุดลอกแพรกสาธารณะ หมู่ที่ ๕ ต.บางโทรัด เริ่มจากคลอง สุนัขหอน ถึงบริเวณที่ดินปรีวาส	เพื่อปรับ สภาพแวดล้อมและ อนุรักษ์ธรรมชาติ	โดยขุดลอก หน้าเลนกว้าง ๓.๐๐เมตร ก้นคลองกว้าง ๑.๐๐เมตร ลึกเฉลี่ย ๑.๐๐ เมตร ระยะทางยาว ๓๐๐.๐๐ เมตร ปริมาณดินขุด ๖๐๐.๐๐ ลบ.เมตร ตามแบบ อบต.กำหนด	๑๐๐,๐๐๐ อบต.	-	-	-	-	จำนวนพื้นที่ ดำเนินการ แล้วเสร็จ	น้ำสามารถ ระบายได้ สะดวก	กองช่าง/ อบจ./ส.ส./ งบพัฒนา จังหวัด
	8. โครงการขุดลอกแพรกสาธารณะ หมู่ที่ ๕ ต.บางโทรัด เริ่มจากบริเวณ หอดังน้ำ คสล. ถึงที่ปรีวาส	เพื่อปรับ สภาพแวดล้อมและ อนุรักษ์ธรรมชาติ	โดยขุดลอกหน้า เลน กว้าง ๒.๐๐ เมตร ลึก ๑ เมตร ระยะทางยาว ๒๐๐.๐๐ เมตร ตามแบบ อบต.กำหนด	-	-	-	-	๑๐๐,๐๐๐ อบต.	จำนวนพื้นที่ ดำเนินการ แล้วเสร็จ	น้ำสามารถ ระบายได้ สะดวก	กองช่าง/ อบจ./ส.ส./ งบพัฒนา จังหวัด

ที่	โครงการ	วัตถุประสงค์	เป้าหมาย ( ผลผลิตของ โครงการ )	งบประมาณ และที่มาของงบประมาณ					ตัวชี้วัด (KPI)	ผลที่คาดว่าจะ ได้รับ	หน่วยงาน ที่ รับผิดชอบ
				๒๕๖๖ (บาท )	๒๕๖๗ (บาท)	๒๕๖๘ (บาท)	๒๕๖๙ (บาท)	๒๕๗๐ (บาท)			
	<u>หมู่ที่ 6</u> 9. โครงการขุดลอกแพรงสาธารณะ หมู่ที่ ๖ ต.บางไทรไร่ เริ่มจากบ้าน นายเอียง ตีรอด ถึงบ้านนายสุดใจ จันทร์เหมือน	เพื่ออนุรักษ์ ธรรมชาติและใช้ในการ การภาคการเกษตร	โดยขุดลอกลำราง ขนาดกว้าง ๔.๐๐ เมตร ลึกจากผิวดินเดิม ๑.๕๐ เมตร ก้นคลองกว้าง ๒.๐๐ เมตร ระยะทางยาว ๔.๐๐ เมตร ปริมาณดิน ขุดไม่น้อยกว่า ๑,๘๐๐.๐๐ ลบ.เมตร รายละเอียดตามแบบ แปลนที่กำหนด	-	๖๘,๐๐๐ อบต.	-	-	-	จำนวน พื้นที่ในการ ระบายน้ำ	น้ำสามารถ ระบายได้ สะดวก	กองช่าง
	10. โครงการขุดลอกท่อระบายน้ำ บริเวณเลียบบถนนวัดเกตุมาฯ- วัดบึงขจรสิงห์ หมู่ที่ ๖ ตำบลบางไทรไร่	เพื่อขุดลอกท่อ ระบายน้ำ จำนวน ๑ แห่ง	โดยขุดลอกท่อระบาย น้ำ เริ่มบริเวณถนน พระราม ๒ ถึงบริษัท ยูนิตี้ฟู้ด จำกัด ระยะทางยาว ๑,๑๐๐.๐๐ ม. จำนวน ๑ แห่งรายละเอียด ตามแบบแปลนที่ กำหนด	-	-	๑๐๐,๐๐๐ อบต.	-	-	จำนวน โครงการ ดำเนินการ แล้วเสร็จ	น้ำสามารถ ระบายได้	กองช่าง
	11. โครงการขุดลอกคลองบาง กระซบหมู่ที่ ๖ ตำบลบางไทรไร่	เพื่ออนุรักษ์ธรรมชาติ และใช้ในการเกษตร	โดยขุดลอกคลองบาง กระซบระยะทางยาว ๑,๓๘๐.๐๐ เมตร รายละเอียดตามแบบ แปลนที่กำหนด	-	-	๒๐๐,๐๐๐ อบต.	-	-	จำนวน พื้นที่ในการ ระบายน้ำ	น้ำสามารถ ระบายได้ สะดวก	กองช่าง



ที่	โครงการ	วัตถุประสงค์	เป้าหมาย ( ผลผลิตของ โครงการ )	งบประมาณ และที่มาของงบประมาณ					ตัวชี้วัด (KPI)	ผลที่คาดว่าจะ ได้รับ	หน่วยงาน ที่ รับผิดชอบ
				๒๕๖๖ (บาท )	๒๕๖๗ (บาท)	๒๕๖๘ (บาท)	๒๕๖๙ (บาท)	๒๕๗๐ (บาท)			
	12. โครงการขุดลอกคลองแพรก สาธารณะ หมู่ที่ ๖ ตำบลบางโ รัด บริเวณที่ดินนายเอียง ตีรอต ถึงคลองสุนัขหอน	เพื่ออนุรักษ์ ธรรมชาติและ ใช้ในการเกษตร	โดยขุดลอกแพรก สาธารณะ ระยะทาง ยาว ๕๐๐.๐๐ เมตร รายละเอียดตามแบบ แปลนที่กำหนด	-	-	-	-	๑๐๐,๐๐๐ อบต.	จำนวน พื้นที่ในการ ระบายน้ำ	น้ำสามารถ ระบายได้ สะดวก	กองช่าง
	13. โครงการขุดลอกแพรก สาธารณะ หมู่ที่ ๖ ตำบลบางโ รัด บริเวณซอยเกตุ ซอย ๑	เพื่ออนุรักษ์ธรรมชาติและ ใช้ในการเกษตร	โดยขุดลอกแพรก สาธารณะ ระยะทางยาว ๒๒๘.๐๐ รายละเอียด ตามแบบแปลนที่กำหนด	-	-	๕๐,๐๐๐ อบต.	-	-	จำนวน พื้นที่ในการ ระบายน้ำ	น้ำสามารถ ระบายได้ สะดวก	กองช่าง
	14. โครงการขุดลอกแพรก สาธารณะ หมู่ที่ ๖ ตำบลบางโ รัด บริเวณที่ดินนายจ้านง ไคร สมุทร	เพื่ออนุรักษ์ธรรมชาติและ ใช้ในการเกษตร	โดยขุดลอกแพรก สาธารณะ ระยะทาง ยาว ๕๐.๐๐ เมตร รายละเอียดตามแบบ แปลนที่กำหนด	-	-	-	๒๐,๐๐๐ อบต.	-	จำนวน พื้นที่ในการ ระบายน้ำ	น้ำสามารถ ระบายได้ สะดวก	กองช่าง
6.	อุดหนุนโครงการกำจัดวัชพืช ในคลองแพ้ว - ทำแรงแรง ตลอดปี	เพื่อเป็นการแก้ไข ปัญหาผักตบชวาใน คลองแพ้ว-ทำแรงแรง ตลอดปี	จัดทำแผนปฏิบัติ การแก้ไขปัญห าคลองทำแรงแรงในเขตพื้นที่ ตำบลบางโหด	-	-	-	-	1,๐๐๐,๐๐๐ อบต.	จำนวน โครงการ ดำเนินการ แล้วเสร็จ	น้ำสามารถ ระบายได้ สะดวก	สำนักปลัด/ กองช่าง/ กอง สาธารณสุข
7.	โครงการก่อสร้างศาลาพัก ผู้โดยสารในเขตพื้นที่ตำบลบางโหด	เพื่อก่อสร้างศาลา พักผู้โดยสาร ในเขต พื้นที่ ตำบลบางโหด	โดยก่อสร้างศาลาพัก ผู้โดยสารในเขตพื้นที่ ตำบลบางโหด ขนาด กว้าง ๒.๐๐ เมตร ยาว ๔.๐๐ เมตร พื้นที่ ไม่น้อยกว่า ๑๐ เมตร รายละเอียดตามแบบ แปลนที่กำหนด	-	-	-	-	๑,๐๐๐,๐๐๐ อบต.	จำนวน ศาลาที่ ก่อสร้างแล้ว เสร็จ	ศาลาที่พัก ในการร อรถโดยสาร ประจำทาง	กองช่าง

ที่	โครงการ	วัตถุประสงค์	เป้าหมาย ( ผลผลิตของ โครงการ )	งบประมาณ และที่มาของงบประมาณ					ตัวชี้วัด (KPI)	ผลที่คาดว่าจะ ได้รับ	หน่วยงาน ที่ รับผิดชอบ
				๒๕๖๖ (บาท )	๒๕๖๗ (บาท)	๒๕๖๘ (บาท)	๒๕๖๙ (บาท)	๒๕๗๐ (บาท)			
8.	<u>เขื่อน</u> หมู่ที่ ๒ ๑. โครงการก่อสร้างเขื่อน คสล. เลียบบคลองสุนัขหอน หมู่ที่ ๒ ต.บาง โทรวัด เริ่มจากบ้านนางลออ นักรบ ถึง บริเวณบ้านนายสำราญ ไชยศักดิ์	เพื่อก่อสร้างเขื่อน คสล.จำนวน ๑ แห่ง	โดยก่อสร้างเขื่อน คสล. หมู่ที่ ๒ ต.บางโทรวัด ขนาดสันเขื่อนกว้าง ๐.๔๐ ม. ลึก ๐.๒๕ ม. ระยะทางยาว ๒๓๐.๐๐ ม. จำนวน ๑ แห่ง รายละเอียดตาม แบบแปลนที่กำหนด	-	๔,๑๔๐,๐๐๐ อบต.	-	-	-	จำนวน โครงการ ดำเนินการ แล้วเสร็จ	เพื่อป้องกัน น้ำท่วมและ การ พังทลาย ของดิน	กองช่าง/ อบจ./ส.ส./ งบพัฒนา จังหวัด
	2. โครงการก่อสร้างเขื่อน คสล. เลียบบคลองสุนัขหอน หมู่ที่ ๒ ต.บางโทรวัด เริ่มจากบ้านผู้ใหญ่เกตุ ถมประสาร ถึงบ้านนายปรีชา เข้ม บุญมี	เพื่อก่อสร้างเขื่อน คสล.จำนวน ๑ แห่ง	โดยก่อสร้างเขื่อน คสล. หมู่ที่ ๒ ต.บางโทรวัด ขนาดสันเขื่อนกว้าง ๐.๔๐ ม. ลึก ๐.๒๕ ม. ระยะทางยาว ๕๐๐.๐๐ ม. จำนวน ๑ แห่ง รายละเอียด ตามแบบแปลนที่กำหนด	-	-	๙,๐๐๐,๐๐๐ อบต.	-	-	จำนวน โครงการ ดำเนินการ แล้วเสร็จ	เพื่อป้องกัน น้ำท่วมและ การ พังทลาย ของดิน	กองช่าง/ อบจ./ส.ส./ งบพัฒนา จังหวัด/ ประสาน แผนอำเภอ เมืองฯ
	3. โครงการก่อสร้างเขื่อน คสล. เลียบบคลองสุนัขหอน หมู่ที่ ๒ ต.บางโทรวัด เริ่มจากบริเวณนาย สำราญ ไชยศักดิ์ ถึงบ้านนายหัส ปรียงค์	เพื่อก่อสร้างเขื่อน คสล. จำนวน ๑ แห่ง	โดยก่อสร้างเขื่อน คสล. ขนาดสันเขื่อน กว้าง ๐.๔๐ ม. ลึก ๐.๒๕ ม. ระยะทางยาว ๔๐๐.๐๐ ม. จำนวน ๑ แห่ง ตามแบบ อบต. กำหนด	-	-	-	๗,๒๐๐,๐๐๐ อบต.	-	จำนวน โครงการ ดำเนินการ แล้วเสร็จ	เพื่อป้องกัน น้ำท่วมและ การ พังทลาย ของดิน	กองช่าง/ อบจ./ส.ส./ งบพัฒนา จังหวัด

ที่	โครงการ	วัตถุประสงค์	เป้าหมาย ( ผลผลิตของ โครงการ )	งบประมาณ และที่มาของงบประมาณ					ตัวชี้วัด (KPI)	ผลที่คาดว่าจะได้รับ	หน่วยงาน ที่ รับผิดชอบ
				๒๕๖๖ (บาท)	๒๕๖๗ (บาท)	๒๕๖๘ (บาท)	๒๕๖๙ (บาท)	๒๕๗๐ (บาท)			
	หมู่ที่ ๓ ๔. โครงการก่อสร้างเขื่อน คสล. ป้องกันดินพัง หมู่ ๓ ต.บางไทรวัด บริเวณโรงงานรูปถึงบ้านนายมนี เล่าเกร็จ	เพื่อก่อสร้างเขื่อน คสล.จำนวน ๑ แห่ง	โดยก่อสร้างเขื่อน คสล. ขนาดสันเขื่อน กว้าง ๐.๓๐ ม. ลึก ๐.๒๕ ม. ระยะทางยาว ๕๐.๐๐ ม. จำนวน ๑ แห่ง ตามแบบ อบต. กำหนด	-	-	๒๐๐,๐๐๐ อบต.	-	-	จำนวน โครงการ ดำเนินการ แล้วเสร็จ	เพื่อป้องกันน้ำ ท่วมและการ พังทลายของ ดิน	กองช่าง
	๕. โครงการก่อสร้างเขื่อน คสล. กันดินพังเลียบบคลองตาจีน หมู่ที่ ๓ ต.บางไทรวัด บริเวณ บ้านนายละมาต เล่าเกร็จ	เพื่อก่อสร้างเขื่อน คสล. จำนวน ๑ แห่ง	โดยก่อสร้างเขื่อน คสล. ขนาดสันเขื่อน กว้าง ๐.๓๐ ม. ลึก ๐.๒๕ ม. ระยะทางยาว ๒๐ ม. จำนวน ๑ แห่ง รายละเอียดตาม แบบแปลนที่กำหนด	-	-	-	๘๐,๐๐๐ อบต.	-	จำนวน โครงการ ดำเนินการ แล้วเสร็จ	เพื่อป้องกันน้ำ ท่วมและการ พังทลายของ ดิน	กองช่าง
	๖. โครงการก่อสร้างเขื่อน คสล. กันดินพังเลียบบคลองตาจีน หมู่ที่ ๓ ต.บางไทรวัด เริ่มจากยกกระบัตร์-หลักสี่ ถึงหมู่บ้านเศรษฐศิริ	เพื่อก่อสร้างเขื่อน คสล.จำนวน ๑ แห่ง	โดยก่อสร้างเขื่อน คสล. ขนาดสันเขื่อน กว้าง ๐.๓๐ ม. ลึก ๐.๒๕ ม. ระยะทางยาว ๕๓๐.๐๐ ม. จำนวน ๑ แห่ง รายละเอียดตาม แบบแปลนที่กำหนด	-	-	-	-	๓,๔๔๕,๐๐๐ อบต.	จำนวน โครงการ ดำเนินการ แล้วเสร็จ	เพื่อป้องกัน น้ำท่วมและ การพังทลาย ของดิน	กองช่าง
	๗. โครงการก่อสร้างเขื่อน คสล. กันดินเลียบบถนนทางหลวงยกกระบัตร์ หมู่ที่ ๓ ตำบลบางไทรวัด	เพื่อก่อสร้างเขื่อน คสล. จำนวน ๑ แห่ง	โดยก่อสร้างเขื่อน คสล. กันดิน เลียบถนนทางหลวง ยกกระบัตร์หลักสี่ เริ่มจาก ถนนพระราม ๒ ถึงสะพาน คสล. เชื่อมต่อถนนเอกชัย สายเก่า เลียบร่องน้ำเขต ทางหลวงหลักสาม - คลอง ยกกระบัตร์ ระยะทางยาว ๑,๑๑๗.๐๐ เมตร ตามแบบ แปล ที่กำหนด	-	-	-	-	๑๕,๐๙๘,๐๐๐ อบต.	จำนวน โครงการ ดำเนินการ แล้วเสร็จ	ป้องกันดินริม ชายฝั่ง พังทลาย	กองช่าง/ อบจ./ส.ส./ แผนพัฒนา จังหวัด

ที่	โครงการ	วัตถุประสงค์	เป้าหมาย ( ผลผลิตของ โครงการ )	งบประมาณ และที่มาของงบประมาณ					ตัวชี้วัด (KPI)	ผลที่คาดว่าจะได้รับ	หน่วยงาน ที่ รับผิดชอบ
				๒๕๖๖ (บาท )	๒๕๖๗ (บาท)	๒๕๖๘ (บาท)	๒๕๖๙ (บาท)	๒๕๗๐ (บาท)			
	<u>หมู่ที่ ๔</u> ๘. โครงการก่อสร้างเขื่อน คสล. เลียบคลองสุนัขหอน หมู่ที่ ๔ ต.บางโทรัด เริ่มจากเขื่อน คสล. เดิม บริเวณบ้านนายปัญญา เจ๊กพันธ์	เพื่อก่อสร้างเขื่อน คสล.จำนวน ๑ แห่ง	โดยก่อสร้างเขื่อน คสล. ช่วงแรก ขนาดสันเขื่อน กว้าง ๐.๖๐ ม. ลึก ๐.๔๐ ม. ระยะทางยาว ๖๕.๐๐ ม. จำนวน ๑ แห่ง ช่วงที่ ๒ ขนาดสันเขื่อนกว้าง ๐.๖๐ เมตร ลึก ๐.๔๐ ม.ระยะทางยาว ๖๔.๐๐ เมตรรายละเอียดตาม แบบแปลนที่กำหนด	-	-	๑,๖๗๒,๐๐๐ อบต.	-	-	จำนวน โครงการ ดำเนินการ แล้วเสร็จ	เพื่อป้องกัน น้ำท่วมและ การพังทลาย ของดิน	กองช่าง/ สำนักงาน โยธาธิการ และผังเมือง จังหวัดฯ
	9. โครงการก่อสร้างเขื่อน คสล. กันดินพังเลียบคลองสุนัขหอน หมู่ที่ ๔ ตำบลบางโทรัด เริ่มจาก บริเวณวัดบางน้ำวน ถึงบริเวณ บ้านนายสุนิววัฒน์ ปรีียงค์	เพื่อก่อสร้างเขื่อน คสล.จำนวน ๑ แห่ง	โดยก่อสร้างเขื่อน คสล.ขนาด สันเขื่อนกว้าง ๐.๖๐ เมตร ลึก ๐.๒๕ เมตร ระยะทางยาว ๖๘๐.๐๐ เมตร รายละเอียด ตามแบบแปลนที่กำหนด	-	-	-	-	๑๒,๒๔๐,๐๐๐ อบต.	จำนวน โครงการ ดำเนินการ แล้วเสร็จ	เพื่อป้องกัน น้ำท่วมและ การพังทลาย ของดิน	กองช่าง/ สำนักงาน โยธาธิการ และผังเมือง จังหวัดฯ
	<u>หมู่ที่ ๕</u> ๑๐. โครงการก่อสร้างเขื่อน คสล. กันดินพัง หมู่ ๕ ต.บางโทรัด เริ่มจากแพรกสาธิตบ้าน นายปราโมทย์ รอดดารา ถึงคลองสุนัขหอน	เพื่อก่อสร้างเขื่อน คสล.จำนวน ๑ แห่ง	โดยก่อสร้างเขื่อน คสล. ขนาดสันเขื่อน กว้าง ๐.๓๐ เมตร ระยะทางยาว ๑๐๗.๐๐ เมตร จำนวน ๑ แห่ง ตามแบบ อบต. กำหนด	-	-	๔๑๑,๐๐๐ อบต.	-	-	จำนวน โครงการ ดำเนินการ แล้วเสร็จ	ป้องกันดินริม ชายฝั่ง พังทลาย	กองช่าง

ที่	โครงการ	วัตถุประสงค์	เป้าหมาย ( ผลผลิตของ โครงการ )	งบประมาณ และที่มาของงบประมาณ					ตัวชี้วัด (KPI)	ผลที่คาดว่าจะได้รับ	หน่วยงาน ที่ รับผิดชอบ
				๒๕๖๖ (บาท )	๒๕๖๗ (บาท)	๒๕๖๘ (บาท)	๒๕๖๙ (บาท)	๒๕๗๐ (บาท)			
	๑1.โครงการก่อสร้างเขื่อนคสล. กั้นดินพังเลียบบคลองสุนัขหอน หมู่ที่ ๕ ต.บางไทรต. เริ่มจากบ้านนางสมบุญร์ แสงเอี่ยมพืงพร ถึงบ้านนายสัมฤทธิ์ คำข้า	เพื่อก่อสร้างเขื่อนคสล.จำนวน ๑ แห่ง	โดยก่อสร้างเขื่อน คสล. ขนาดสันเขื่อนกว้าง ๐.๔๐ เมตร ลึก ๐.๒๕ เมตร ระยะทางยาว ๑,๐๐๐.๐๐ เมตร จำนวน ๑ แห่ง ตามแบบ อบต. กำหนด	-	-	-	๑๘,๐๐๐,๐๐๐ อบต.	-	จำนวนโครงการดำเนินการแล้วเสร็จ	ป้องกันดินริมชายฝั่งพังทลาย	กองช่าง/อบจ./ส.ส./งบพัฒนาจังหวัด
	๑2.โครงการปักไม้ไผ่ชะลอคลื่น หมู่ที่ ๕,๗,๘ ต.บางไทรต.	เพื่อปักไม้ไผ่ชะลอคลื่นในพื้นที่ตำบลบางไทรต.	โดยปักไม้ไผ่ชะลอคลื่น ในพื้นที่ตำบลบางไทรต. ตามแบบ อบต. กำหนด	-	-	-	-	๖,๐๐๐,๐๐๐ อบต.	จำนวนโครงการดำเนินการแล้วเสร็จ	ป้องกันดินริมชายฝั่งพังทลาย	กองช่าง/อบจ./ส.ส./งบพัฒนาจังหวัด
	๑3.โครงการก่อสร้างเขื่อนคสล. กั้นดินพัง หมู่ที่ ๕ ตำบลบางไทรต. เริ่มจากสะพาน คสล.บ้านนายสมศักดิ์ รอดดารา ถึงบริเวณบ้านนางแวววิเชียร พรหมฤทธิ์	เพื่อก่อสร้างเขื่อนคสล. จำนวน ๑ แห่ง	โดยก่อสร้างเขื่อน คสล. ขนาดสันเขื่อนกว้าง ๐.๓๐ เมตร หนา ๐.๒๕ เมตร ระยะทางยาว ๕๓.๐๐ เมตร รายละเอียดแบบแปลนที่กำหนด	-	-	๑๘๐,๐๐๐ อบต.	-	-	ขนาดพื้นที่ดำเนินการแล้วเสร็จ	เพื่อป้องกันน้ำท่วมและการพังทลายของดิน	กองช่าง
	1๔.โครงการก่อสร้างเขื่อนคสล.กั้นดินพัง หมู่ที่ ๕ ตำบลบางไทรต. เริ่มจากสะพาน คสล.บ้านนายสมศักดิ์ รอดดารา ถึงบ้านนางแวววิเชียร พรหมฤทธิ์	เพื่อก่อสร้างเขื่อนคสล. จำนวน ๑ แห่ง	โดยก่อสร้างเขื่อน คสล. ขนาดสันเขื่อนกว้าง ๐.๓๐ เมตร หนา ๐.๒๕ เมตร ระยะทางยาว ๕๓.๐๐ เมตร รายละเอียดตามแบบแปลนที่กำหนด	๒๒๕,๐๐๐ อบต.	-	-	-	-	ขนาดพื้นที่ดำเนินการแล้วเสร็จ	เพื่อป้องกันน้ำท่วมและการพังทลายของดิน	กองช่าง

ที่	โครงการ	วัตถุประสงค์	เป้าหมาย ( ผลผลิตของ โครงการ )	งบประมาณ และที่มาของงบประมาณ					ตัวชี้วัด (KPI)	ผลที่คาดว่าจะ ได้รับ	หน่วยงาน ที่ รับผิดชอบ
				๒๕๖๖ (บาท )	๒๕๖๗ (บาท)	๒๕๖๘ (บาท)	๒๕๖๙ (บาท)	๒๕๗๐ (บาท)			
	<u>หมู่ที่ ๖</u> ๑๕. โครงการก่อสร้างเขื่อน คสล. เลียบบคลองเกตุมฯ หมู่ที่ ๖ ต.บางไทรใต้ เริ่มจากบริเวณบ้าน นายเสน่ห์ ธนิกกุล ถึงคอสะพาน เชื่อมต่อหมู่ที่ ๖ กับหมู่ที่ ๑๐	เพื่อก่อสร้างเขื่อน คสล. จำนวน ๑ แห่ง	ก่อสร้างเขื่อน คสล. ขนาด สันเขื่อนกว้าง ๐.๓๐ ม. ลึก ๐.๒๕ ม. ระยะทางยาว ๒๐๐.๐๐ ม. ตามแบบ อบต. กำหนด	-	-	๔,๐๐๐,๐๐๐ อบต.	-	-	จำนวน โครงการ ดำเนินการ แล้วเสร็จ	ป้องกันการ พังทลายของ ดินไหล่ถนน	กองช่าง/ ประสาน แผนพัฒนา จังหวัด ๔ ปี (พ.ศ.๒๕๕๗- พ.ศ.๒๕๖๐)/ ประสาน อบจ. (พ.ศ.๒๕๖๐- พ.ศ.๒๕๖๒)
	๑๖. โครงการก่อสร้างกำแพง กันดิน ริมคลองสาธารณะ พร้อมพื้น ทางเดินเท้า หมู่ที่ ๖ ต.บางไทรใต้ เริ่มบริเวณถนน คสล.ข้างวัดเกตุมฯถึงหน้าที่ทำการ องค์การบริหารส่วนตำบลบางไทรใต้	เพื่อก่อสร้างกำแพง กันดิน จำนวน ๑ แห่ง	โดยก่อสร้างกำแพงกันดิน พัง ทั้งสองด้านขนาดสัน กำแพงกว้าง ๐.๒๐ ม. ลึก ๐.๔๐ ม. ระยะทางยาว ๒๕๐.๐๐ ม. พร้อมทางเดิน เท้าด้านบน ตามแบบ อบต.กำหนด	-	-	-	๑,๒๖๒,๐๐๐ อบต.	-	จำนวน โครงการ ดำเนินการ แล้วเสร็จ	ป้องกันดินริม ชายฝั่ง พังทลาย	กองช่าง/ อบจ./ส.ส./งบ พัฒนาจังหวัด
	<u>หมู่ที่ ๗</u> ๑๗. โครงการก่อสร้างเขื่อน คสล. เลียบบคลองสุนัขหอน หมู่ที่ ๗ ต.บางไทรใต้ เริ่มจากบริเวณ คอสะพานดำ สุดเขตหมู่ที่ ๗	เพื่อก่อสร้างเขื่อน คสล. จำนวน ๑ แห่ง	โดยก่อสร้างเขื่อน คสล. ขนาดสันเขื่อนกว้าง ๐.๔๐ เมตร ลึก ๐.๒๕ เมตร ระยะทางยาว ๖๐๐ ม. ตาม แบบ อบต.กำหนด	-	-	๑๐,๘๐๐,๐๐๐ อบต.	-	-	จำนวน โครงการ ดำเนินการ แล้วเสร็จ	ป้องกันดินริม ชายฝั่ง พังทลาย	กองช่าง/ อบจ./ส.ส./งบ พัฒนาจังหวัด

ที่	โครงการ	วัตถุประสงค์	เป้าหมาย ( ผลผลิตของ โครงการ )	งบประมาณ และที่มาของงบประมาณ					ตัวชี้วัด (KPI)	ผลที่คาดว่าจะ ได้รับ	หน่วยงาน ที่ รับผิดชอบ
				๒๕๖๖ (บาท )	๒๕๖๗ (บาท)	๒๕๖๘ (บาท)	๒๕๖๙ (บาท)	๒๕๗๐ (บาท)			
	๑๘. โครงการก่อสร้างเขื่อน คสล. เลียบคลองบางกระสาป หมู่ที่ ๗ ต.บางโทรัด เริ่มจากเขื่อน คสล.เดิม	เพื่อก่อสร้างเขื่อน คสล. จำนวน ๑ แห่ง	ก่อสร้างเขื่อน คสล. ขนาดสันเขื่อนกว้าง ๐.๓๐ เมตร ลึก ๐.๒๕ เมตร ระยะทางยาว ๓๐๐.๐๐ เมตร ตามแบบ อบต. กำหนด	-	-	-	๑,๒๐๐,๐๐๐ อบต.	-	จำนวน โครงการ ดำเนินการ แล้วเสร็จ	ป้องกันการ พังทลาย ของดิน ไหลถล่ม	กองช่าง
	๑๙. โครงการก่อสร้างเขื่อน คสล. ป้องกันดินพัง เลียบคลองสุนัขหอน หมู่ ๗ ต.บางโทรัด เริ่มจากปาก คลอง นาเกลือ ถึงบ้านนายวันเฉลิม ตำบล	เพื่อก่อสร้างเขื่อน คสล. จำนวน ๑ แห่ง	โดยก่อสร้างเขื่อน คสล. กันดินพัง ขนาดสันเขื่อน กว้าง ๐.๔๐ เมตร ลึก ๐.๒๕ เมตรระยะทางยาว ๔๕๐.๐๐ เมตร ตามแบบ อบต. กำหนด	-	-	-	-	๖,๓๐๐,๐๐๐ อบต.	จำนวน โครงการ ดำเนินการ แล้วเสร็จ	ป้องกันดิน ริมชายฝั่ง พังทลาย	ประสาน แผน อบจ. ปี (๒๕๕๗- ๒๕๕๙)
	๒๐. โครงการก่อสร้างกำแพง คสล.กันดินริมแพรกสาธารณะ พร้อมประตูระบายน้ำ หมู่ที่ ๗ ต.บางโทรัด บ้านนายยม มุกดาเวช ถึงปากคลอง	เพื่อก่อสร้างกำแพง คสล. จำนวน ๑ แห่ง	โดยก่อสร้างต่อจากของ เดิมทั้งสองฝั่ง พร้อมฝาปิด ระยะทางยาว ๑๐.๐๐ เมตร ตามแบบ อบต. กำหนด	-	-	๕๐,๐๐๐ อบต.	-	-	จำนวน โครงการ ดำเนินการ แล้วเสร็จ	ป้องกันดิน ริมชายฝั่ง พังทลาย	กองช่าง
	๒๑.โครงการก่อสร้างเขื่อน คสล. กันดินพัง หมู่ที่ ๗ ตำบลบางโทรัด เริ่มจากบริเวณบ้านนายพัชราลัย รอดดารา ถึงบ้านนางแวววิเชียร พรหมฤทธิ์	เพื่อก่อสร้างเขื่อน คสล. จำนวน ๑ แห่ง	โดยก่อสร้างเขื่อน คสล. ขนาดสันเขื่อนกว้าง ๐.๓๐ เมตร หนา ๐.๒๕ เมตร ระยะทางยาว ๑๕๓.๐๐ เมตร รายละเอียดตามแบบ แปลนที่กำหนด	๕๔๐,๐๐๐ อบต.	-	-	-	-	ขนาดพื้นที่ ดำเนินการ แล้วเสร็จ	เพื่อป้องกัน น้ำท่วมและ การ พังทลาย ของดิน	กองช่าง

ที่	โครงการ	วัตถุประสงค์	เป้าหมาย ( ผลผลิตของ โครงการ )	งบประมาณ และที่มาของงบประมาณ					ตัวชี้วัด (KPI)	ผลที่คาดว่าจะได้รับ	หน่วยงาน ที่ รับผิดชอบ
				๒๕๖๖ (บาท )	๒๕๖๗ (บาท)	๒๕๖๘ (บาท)	๒๕๖๙ (บาท)	๒๕๗๐ (บาท)			
	หมู่ที่ ๘ ๒๒.โครงการก่อสร้างเขื่อน คสล. เลียบบคลองบางใหม่ หมู่ที่ ๘ ต.บางไทรต. บริเวณยู้งเกลือ นายอร่าม คุณาบุตร ถึงนาเกลือ นายชิต เพียรทรัพย์	เพื่อก่อสร้างเขื่อน คสล. จำนวน ๑ แห่ง	โดยก่อสร้างเขื่อน คสล. ขนาดสันเขื่อนกว้าง ๐.๖๐ ม. ลึกเฉลี่ย ๐.๒๕ ม. ระยะทางยาว ๒๐๐.๐๐ ม. รายละเอียด ตามแบบแปลนที่กำหนด	-	-	๓,๖๐๐,๐๐๐ อบต.	-	-	จำนวน โครงการ ดำเนินการ แล้วเสร็จ	ป้องกันดินริม ชายฝั่ง พังทลาย	กองช่าง
	๒๓. โครงการก่อสร้างเขื่อน คสล. เลียบบคลองบางใหม่ หมู่ที่ ๘ ต.บางไทรต.	เพื่อก่อสร้างเขื่อน คสล. จำนวน ๑ แห่ง	โดยก่อสร้างเขื่อน คสล. ขนาดสันเขื่อนกว้าง ๐.๖๐ ม. หนา ๐.๒๕ ม. ระยะทางยาว ๓๖ ม. ตามแบบ อบต. กำหนด	-	-	-	๖๕๓,๐๐๐ อบต.	-	จำนวน โครงการ ดำเนินการ แล้วเสร็จ	ป้องกันดินริม ชายฝั่ง พังทลาย	กองช่าง/ อบจ./ส.ส./ งบพัฒนา จังหวัด
	๒๔. โครงการก่อสร้างทางเดินเท้า บนเขื่อน คสล.เลียบบคลองสุนัข หอน หมู่ที่ ๘ ต.บางไทรต.	เพื่อก่อสร้างทางเดิน เท้า จำนวน ๑ แห่ง	โดยก่อสร้างทางเดินเท้า ขนาดกว้าง ๓.๐๐ ม. ระยะทางยาว ๒๕๐.๐๐ ม. รายละเอียดตาม แบบแปลนที่กำหนด	-	๘๐๐,๐๐๐ อบต.	-	-	-	จำนวน โครงการ ดำเนินการ แล้วเสร็จ	ป้องกันดินริม ชายฝั่ง พังทลาย	กองช่าง
	๒๕. โครงการก่อสร้างเขื่อน คสล. เลียบบคลองสุนัขหอน หมู่ที่ ๘ ต.บางไทรต. เริ่มจากเขื่อน คสล. เดิม	เพื่อก่อสร้างเขื่อน คสล. จำนวน ๑ แห่ง	โดยก่อสร้างเขื่อน คสล. ขนาดสันเขื่อนกว้าง ๐.๔๐ ม. ลึก ๐.๒๕ ม. ระยะทาง ยาว ๒๐๐.๐๐ ม. รายละเอียด ตามแบบแปลนที่กำหนด	-	-	-	๓,๖๐๐,๐๐๐ อบต.	-	จำนวน โครงการ ดำเนินการ แล้วเสร็จ	ป้องกันดินริม ชายฝั่ง พังทลาย	กองช่าง/ อบจ./ส.ส./ งบพัฒนา จังหวัด
	๒๖.โครงการก่อสร้างเขื่อนเลียบบคลอง สุนัขหอน หมู่ที่ ๘ ตำบลบางไทรต. เริ่มจากเขื่อน คสล.เดิม บริเวณบ้าน นางทองซูป น้ำพระทัย ถึงบริเวณ บ้านนางเหลือง รอดดารา	เพื่อก่อสร้างเขื่อน คสล. จำนวน ๑ แห่ง	โดยก่อสร้างเขื่อน คสล.ขนาดสัน เขื่อนกว้าง ๐.๔๐ เมตร ลึก ๐.๒๕ เมตร ระยะทางยาว ๑๒๐.๐๐ เมตร รายละเอียดตาม แบบแปลนที่กำหนด	-	-	๒,๖๔๐,๐๐๐	-	-	ขนาดพื้นที่ ดำเนินการ แล้วเสร็จ	เพื่อป้องกัน น้ำท่วมและ การพังทลาย ของดิน	กองช่าง/ อบจ./ อำเภอ/ จังหวัด



ที่	โครงการ	วัตถุประสงค์	เป้าหมาย ( ผลผลิตของ โครงการ )	งบประมาณ และที่มาของงบประมาณ					ตัวชี้วัด (KPI)	ผลที่คาดว่าจะ ได้รับ	หน่วยงาน ที่ รับผิดชอบ
				๒๕๖๖ (บาท )	๒๕๖๗ (บาท)	๒๕๖๘ (บาท)	๒๕๖๙ (บาท)	๒๕๗๐ (บาท)			
	๒๗.โครงการก่อสร้างเขื่อน คสล. หมู่ที่ ๘ ตำบลบางไทรต บริเวณที่ดินนายชิต เพียรทรัพย์	เพื่อก่อสร้างเขื่อนคสล. จำนวน ๑ แห่ง	โดยก่อสร้างเขื่อน คสล.รูปตัว L ขนาดสันเขื่อนกว้าง ๐.๖๐ เมตร ระยะทางยาว ๒๐๐.๐๐ เมตร รายละเอียดตามแบบแปลนที่กำหนด	-	-	-	๒,๘๐๐,๐๐๐ อบต.	-	ขนาดพื้นที่ดำเนินการแล้วเสร็จ	เพื่อป้องกันน้ำท่วมและการพังทลายของดิน	กองช่าง/ อบจ./ อำเภอ/ จังหวัด
	หมู่ที่ ๙ ๒๘. โครงการก่อสร้างเขื่อนป้องกันดินพัง คสล. เลียบคลองสุนัขหอน หมู่ที่ ๙ ต.บางไทรต เริ่มจากบริเวณบ้านนายสงวน เรือนประสาร ถึงบริเวณบ้านนางเจียม เย็นงาม	เพื่อก่อสร้างเขื่อนป้องกันดินพัง คสล. จำนวน ๑ แห่ง	โดยก่อสร้างเขื่อน คสล. ระยะทางยาว ๔๐๐.๐๐ เมตร ตามแบบ อบต. กำหนด	-	-	-	-	๔,๗๕๐,๐๐๐ อบต.	จำนวนโครงการดำเนินการแล้วเสร็จ	ป้องกันดินริมชายฝั่งพังทลาย	กองช่าง/ อบจ./ ประสาน แผนอำเภอ เมืองฯ./งบ พัฒนา จังหวัด
	หมู่ที่ ๑๐ ๒๙. โครงการก่อสร้างเขื่อน คสล. ป้องกันน้ำท่วม หมู่ที่ ๑๐ ต.บางไทรต เริ่มจากเขื่อนเดิม ถึงบริเวณที่ดินนายมิน พงษ์เพ็ง	เพื่อก่อสร้างเขื่อนคสล. จำนวน ๑ แห่ง	โดยก่อสร้างเขื่อน คสล. น้ำท่วม ระยะทางยาว ๑๖๐.๐๐ เมตร ตามแบบ อบต. กำหนด	-	-	-	-	๑๗,๐๐๐,๐๐๐ อบต.	จำนวนโครงการดำเนินการแล้วเสร็จ	ป้องกันดินริมชายฝั่งพังทลาย	กองช่าง/ อบจ./ส.ส./ งบพัฒนา จังหวัด
	๓๐. โครงการก่อสร้างเขื่อนกั้นดิน คสล. พังเลียบคลองสุนัขหอน หมู่ที่ ๑๐ ต.บางไทรต เริ่มจากบริเวณหน้าวัดบางพลี ถึงคลองกลาง	เพื่อก่อสร้างเขื่อนกั้นดิน คสล. จำนวน ๑ แห่ง	โดยก่อสร้างเขื่อน คสล.ขนาดสันเขื่อนกว้าง ๐.๔๐ เมตร ลึก ๐.๒๕ เมตร ระยะความยาว ๕๐.๐๐ เมตร ตามแบบ อบต. กำหนด	-	-	-	๗,๒๐๐,๐๐๐ อบต.	-	จำนวนโครงการดำเนินการแล้วเสร็จ	ป้องกันดินริมชายฝั่งพังทลาย	กองช่าง/ อบจ./ส.ส./ งบพัฒนา จังหวัด

ที่	โครงการ	วัตถุประสงค์	เป้าหมาย ( ผลผลิตของ โครงการ )	งบประมาณ และที่มาของงบประมาณ					ตัวชี้วัด (KPI)	ผลที่คาดว่าจะ ได้รับ	หน่วยงาน ที่ รับผิดชอบ
				๒๕๖๖ (บาท )	๒๕๖๗ (บาท)	๒๕๖๘ (บาท)	๒๕๖๙ (บาท)	๒๕๗๐ (บาท)			
	๓๑. โครงการก่อสร้างทำเทียมเรือ หมู่ที่ ๑๐ ต.บางโทรัด บริเวณหน้า วัดบางพลี	เพื่อก่อสร้างทำ เทียมเรือ จำนวน ๑ แห่ง	โดยทำการสร้างทุ่นเหล็ก ขนาดกว้าง ๓.๐๐ เมตร ยาว ๕.๐๐ เมตร พร้อมทางขึ้นลงตามแบบ อบต.กำหนด	-	-	๒๐๐,๐๐๐ อบต.	-	-	จำนวน โครงการ ดำเนินการ แล้วเสร็จ	ประชาชน ได้รับความ สะดวกในการ สัญจรทางน้ำ	กองช่าง
	๓๒. โครงการก่อสร้างเขื่อน คสล. ป้องกันน้ำท่วม หมู่ที่ ๑๐ ต.บางโทรัด บริเวณหน้าวัดบางพลี เลียบบคลองสุนัขหอน	เพื่อก่อสร้างเขื่อน คสล. จำนวน ๑ แห่ง	ระยะทางยาว ๑๖๐.๐๐ เมตร ตามแบบ อบต. กำหนด	-	-	-	-	๓,๕๒๐,๐๐๐ อบต.	จำนวน โครงการ ดำเนินการ แล้วเสร็จ	ป้องกันดินริม ชายฝั่ง พังทลาย	กองช่าง/ อบจ./ส.ส./ งบพัฒนา จังหวัด
9.	<u>โครงการติดตั้งไฟฟ้าสาธารณะ ในพื้นที่ตำบลบางโทรัด</u>	เพื่อติดตั้งโคม ไฟฟ้าสาธารณะ และติดตั้งไฟฟ้า แสงสว่าง สาธารณะ ในพื้นที่ตำบล บางโทรัด	โดยติดตั้งไฟฟ้าสาธารณะ รายละเอียดตาม แบบแปลนที่กำหนด	200,000 อบต.	2๐๐,๐๐๐ อบต.	2๐๐,๐๐๐ อบต.	2๐๐,๐๐๐ อบต.	2๐๐,๐๐๐ อบต.	จำนวน ครัวเรือนที่ ได้รับความ ปลอดภัยช่วง กลางคืน	ประชาชน ได้รับความ ปลอดภัยการ คมนาคมช่วง กลางคืน	กองช่าง
	<u>หมู่ที่ 1</u> 1.โครงการติดตั้งไฟฟ้าสาธารณะ หมู่ที่ ๑ ตำบลบางโทรัด เริ่มจากถนนพระราม ๒ ถึงศาลเจ้าพ่อมงคล	เพื่อติดตั้งโคม ไฟฟ้าสาธารณะ และติดตั้งไฟฟ้า แสงสว่าง สาธารณะ	โดยติดตั้งไฟฟ้าสาธารณะ ระยะทางยาว ๑,๔๔๐.๐๐ เมตร รายละเอียดตาม แบบแปลนที่กำหนด	-	-	๘๐๐,๐๐๐ อบต.	-	-	จำนวน ครัวเรือนที่ ได้รับความ ปลอดภัยช่วง กลางคืน	ประชาชน ได้รับความ ปลอดภัยการ คมนาคมช่วง กลางคืน	กองช่าง

ที่	โครงการ	วัตถุประสงค์	เป้าหมาย ( ผลผลิตของ โครงการ )	งบประมาณ และที่มาของงบประมาณ					ตัวชี้วัด (KPI)	ผลที่คาดว่าจะ ได้รับ	หน่วยงาน ที่ รับผิดชอบ
				๒๕๖๖ (บาท )	๒๕๖๗ (บาท)	๒๕๖๘ (บาท)	๒๕๖๙ (บาท)	๒๕๗๐ (บาท)			
	<u>หมู่ที่ 3</u> 2.โครงการติดตั้งไฟฟ้าสาธารณะ หมู่ที่ 3 ตำบลบางโหนด เริ่มจาก บริเวณหน้าโรงงานไอซีซี ถึงสุดเขต อบต.บางโหนด	เพื่อติดตั้งโคมไฟฟ้าสาธารณะและติดตั้งไฟฟ้าแสงสว่างสาธารณะ	โดยติดตั้งไฟฟ้าสาธารณะ รายละเอียดตามแบบแปลนที่กำหนด	-	-	๑๐๐,๐๐๐ อบต.	-	-	จำนวนพื้นที่ดำเนินการแล้วเสร็จ	ประชาชนได้รับความปลอดภัยการคมนาคมช่วงกลางคืน	กองช่าง/ สำนักปลัด
	3.โครงการติดตั้งไฟฟ้าสาธารณะ หมู่ที่ 3 ตำบลบางโหนด เริ่มจากถนนเอกชัยเชื่อมต่อตำบลกาหลง	เพื่อติดตั้งโคมไฟฟ้าสาธารณะ และติดตั้งไฟฟ้าแสงสว่างสาธารณะ	โดยติดตั้งไฟฟ้าสาธารณะ รายละเอียดตามแบบแปลนที่กำหนด	-	-	-	๑๐๐,๐๐๐ อบต.	-	จำนวนพื้นที่ดำเนินการแล้วเสร็จ	ประชาชนได้รับความปลอดภัยการคมนาคมช่วงกลางคืน	กองช่าง/ สำนักปลัด
	4.โครงการติดตั้งไฟฟ้าสาธารณะ หมู่ที่ 3 ตำบลบางโหนด เริ่มจากบ้านนางบุษกร รัตนมงคล ถึงบ้านนายวิบูลย์ พวงกิจจา (พระราม ๒)	เพื่อติดตั้งโคมไฟฟ้าสาธารณะ และติดตั้งไฟฟ้าแสงสว่างสาธารณะ	โดยติดตั้งไฟฟ้าสาธารณะ รายละเอียดตามแบบแปลนที่กำหนด	๑๐๐,๐๐๐ อบต.	-	-	-	-	จำนวนพื้นที่ดำเนินการแล้วเสร็จ	ประชาชนได้รับความปลอดภัยการคมนาคมช่วงกลางคืน	กองช่าง/ สำนักปลัด
	<u>หมู่ที่ 4</u> 5.โครงการติดตั้งไฟฟ้าสาธารณะ หมู่ที่ ๔ ตำบลบางโหนด บริเวณถนนทางเข้าวัดบางน้ำวน ช่วงถนนพระราม ๒ ถึงวัดบางน้ำวน	เพื่อติดตั้งโคมไฟฟ้าสาธารณะ และติดตั้งไฟฟ้าแสงสว่างสาธารณะ	โดยติดตั้งไฟฟ้าสาธารณะ รายละเอียดตามแบบแปลนที่กำหนด	-	-	๕๐๐,๐๐๐ อบต.	-	-	จำนวนครัวเรือนที่มีไฟฟ้าสาธารณะใช้	ประชาชนได้รับความปลอดภัยและป้องกันลิ่งหรือทำลายสายไฟฟ้า	กองช่าง

ที่	โครงการ	วัตถุประสงค์	เป้าหมาย ( ผลผลิตของ โครงการ )	งบประมาณ และที่มาของงบประมาณ					ตัวชี้วัด (KPI)	ผลที่คาดว่าจะ ได้รับ	หน่วยงาน ที่ รับผิดชอบ
				๒๕๖๖ (บาท )	๒๕๖๗ (บาท)	๒๕๖๘ (บาท)	๒๕๖๙ (บาท)	๒๕๗๐ (บาท)			
	<u>หมู่ที่ 6</u> 6.โครงการติดตั้งไฟฟ้าสาธารณะ หมู่ที่ 6 ตำบลบางโทรัด บริเวณ โรงเรียนวัดเกตุมณี	เพื่อติดตั้งโคมไฟฟ้า สาธารณะ และ ติดตั้งไฟฟ้าแสง สว่างสาธารณะ	โดยติดตั้งไฟฟ้า สาธารณะ รายละเอียด ตามแบบแปลนที่กำหนด	-	-	๑๐๐,๐๐๐ อบต.	-	-	จำนวน ครัวเรือนที่มี ไฟฟ้า สาธารณะใช้	ประชาชน ได้รับความ ปลอดภัย และป้องกัน ลิ่งรั่ว ทำลาย สายไฟฟ้า	กองช่าง
	7.โครงการติดตั้งไฟฟ้าสาธารณะ หมู่ที่ 6 ตำบลบางโทรัด บริเวณหน้า โรงเรียนวัดเกตุฯ ถึงสะพาน คสล. ข้ามคลองสุนัขหอน	เพื่อติดตั้งโคมไฟฟ้า สาธารณะ และติดตั้ง ไฟฟ้าแสงสว่าง สาธารณะ	โดยติดตั้งไฟฟ้าสาธารณะ รายละเอียดตามแบบ แปลนที่กำหนด	-	-	-	๑๐๐,๐๐๐ อบต.	-	จำนวน ครัวเรือนที่มี ไฟฟ้า สาธารณะใช้	ประชาชน ได้รับความ ปลอดภัย และป้องกัน ลิ่งรั่วทำลาย สายไฟฟ้า	กองช่าง
	8.โครงการติดตั้งไฟฟ้าพลังงาน แสงอาทิตย์อาคารสำนักงาน องค์การบริหารส่วนตำบลบางโทรัด	เพื่อให้ระบบไฟฟ้ามี ประสิทธิภาพกับ การใช้งาน	โดยไฟฟ้าพลังงาน แสงอาทิตย์อาคาร สำนักงาน รายละเอียดตามแบบ แปลนที่กำหนด	๑,๕๐๐,๐๐๐ อบต.	-	-	-	-	จำนวน ขนาดพื้นที่ ได้รับแสง สว่าง	เพื่อประหยัด พลังงานและ ให้แสงสว่าง บริการ ประชาชน	กองช่าง
	<u>หมู่ที่ 8</u> 9.โครงการติดตั้งไฟฟ้าแสงสว่าง สาธารณะ เลียบคลองบางใหม่ หมู่ที่ ๘ ตำบลบางโทรัด	เพื่อติดตั้งโคมไฟฟ้า สาธารณะ และติดตั้ง ไฟฟ้าแสงสว่าง สาธารณะ	โดยติดตั้งไฟฟ้าแสงสว่าง สาธารณะ ระยะทางยาว ๑,๑๐๐.๐๐ เมตร รายละเอียดตามที่กำหนด	-	๕๐๐,๐๐๐ อบต.	-	-	-	จำนวน ครัวเรือนที่มี ไฟฟ้า สาธารณะใช้	ประชาชน ได้รับความ ปลอดภัย การ คมนาคม ช่วงกลางคืน	กองช่าง

ที่	โครงการ	วัตถุประสงค์	เป้าหมาย ( ผลผลิตของ โครงการ )	งบประมาณ และที่มาของงบประมาณ					ตัวชี้วัด (KPI)	ผลที่คาดว่าจะ ได้รับ	หน่วยงาน ที่ รับผิดชอบ
				๒๕๖๖ (บาท )	๒๕๖๗ (บาท)	๒๕๖๘ (บาท)	๒๕๖๙ (บาท)	๒๕๗๐ (บาท)			
	<u>หมู่ที่ ๙</u> 10.โครงการติดตั้งไฟฟ้า สาธารณะ หมู่ที่ 9 ตำบลบางโหนด เริ่มจากบ้านนายชวน ทองอุดม ถึงบ้านนางทรง ไร่ไม้พุ่ม	เพื่อติดตั้งโคมไฟฟ้า สาธารณะ และ ติดตั้งไฟฟ้าแสง สว่างสาธารณะ	โดยติดตั้งไฟฟ้า สาธารณะ รายละเอียด ตามแบบแปลนที่กำหนด	๑๐๐,๐๐๐ อบต.	-	-	-	-	จำนวน ครัวเรือนที่ มีไฟฟ้า สาธารณะ ใช้	ประชาชน ได้รับความ ปลอดภัย และป้องกัน ลิ่งรั่ว ทำลาย สายไฟฟ้า	กองช่าง
	11.โครงการติดตั้งไฟฟ้า สาธารณะ หมู่ที่ 9 ตำบลบางโหนด เริ่มจากที่ดินนายแถม เงินสว่าง ถึงสุดเขตตำบลบางโหนด	เพื่อติดตั้งโคมไฟฟ้า สาธารณะ และ ติดตั้งไฟฟ้าแสง สว่างสาธารณะ	โดยติดตั้งไฟฟ้า สาธารณะ รายละเอียด ตามแบบแปลนที่กำหนด	-	๑๐๐,๐๐๐ อบต.	-	-	-	จำนวน ครัวเรือนที่ มีไฟฟ้า สาธารณะ ใช้	ประชาชน ได้รับความ ปลอดภัย และป้องกัน ลิ่งรั่ว ทำลาย สายไฟฟ้า	กองช่าง
	<u>หมู่ที่ 10</u> ๑2.โครงการติดตั้งไฟฟ้า สาธารณะหมู่ที่ 10 ตำบลบางโ หนด เริ่มจากบ้านนายจง ตรีรงค์ ถึงบริเวณบ้านนายเสริม เกรียง รงค์	เพื่อติดตั้งโคมไฟฟ้า สาธารณะ และ ติดตั้งไฟฟ้าแสง สว่างสาธารณะ	โดยติดตั้งไฟฟ้า สาธารณะ รายละเอียด ตามแบบแปลนที่กำหนด	-	-	-	๑๐๐,๐๐๐ อบต.	-	จำนวน ครัวเรือนที่ มีไฟฟ้า สาธารณะ ใช้	ประชาชน ได้รับความ ปลอดภัย และป้องกัน ลิ่งรั่ว ทำลาย สายไฟฟ้า	กองช่าง

ที่	โครงการ	วัตถุประสงค์	เป้าหมาย ( ผลผลิตของ โครงการ )	งบประมาณ และที่มาของงบประมาณ					ตัวชี้วัด (KPI)	ผลที่คาดว่าจะ ได้รับ	หน่วยงาน ที่ รับผิดชอบ
				๒๕๖๖ (บาท )	๒๕๖๗ (บาท)	๒๕๖๘ (บาท)	๒๕๖๙ (บาท)	๒๕๗๐ (บาท)			
10.	<u>โครงการติดตั้งสัญญาณไฟ กระพริบ ตามถนนแยกภายในหมู่บ้าน ในพื้นที่ตำบลบางไทร</u>	เพื่อติดตั้งสัญญาณไฟ กระพริบตามถนนแยก ภายในหมู่บ้านในพื้นที่ ตำบลบางไทร	ติดตั้งสัญญาณไฟกระพริบ ตามถนนแยกภายใน หมู่บ้าน ดังนี้ หมู่ที่ ๑ หมู่ที่ ๒ หมู่ที่ ๓ หมู่ที่ ๔ หมู่ที่ ๕ หมู่ที่ ๖ หมู่ที่ ๗ หมู่ที่ ๘ หมู่ที่ ๙ หมู่ที่ ๑๐ (รายละเอียดตามแบบที่ กำหนด)	๒๐๐,๐๐๐ อบต.	๒๐๐,๐๐๐ อบต.	๒๐๐,๐๐๐ อบต.	๒๐๐,๐๐๐ อบต.	๒๐๐,๐๐๐ อบต.	จำนวนพื้นที่ ดำเนินการ แล้วเสร็จ	ประชาชน ได้รับความ ปลอดภัยใน ชีวิต/ ทรัพย์สิน	กองช่าง

ที่	โครงการ	วัตถุประสงค์	เป้าหมาย ( ผลผลิตของ โครงการ )	งบประมาณ และที่มาของงบประมาณ					ตัวชี้วัด (KPI)	ผลที่คาดว่าจะ ได้รับ	หน่วยงาน ที่ รับผิดชอบ
				๒๕๖๖ (บาท )	๒๕๖๗ (บาท)	๒๕๖๘ (บาท)	๒๕๖๙ (บาท)	๒๕๗๐ (บาท)			
11.	<u>โครงการวางท่อเมนประปา หมู่บ้าน ในพื้นที่ตำบลบางโ รัด</u>	เพื่อวางท่อเมนประปา หมู่บ้าน ในพื้นที่ตำบล บางโรัด	วางท่อเมนประปาหมู่บ้าน ในพื้นที่ตำบลบางโรัด ดังนี้ หมู่ที่ ๑ หมู่ที่ ๒ หมู่ที่ ๓ หมู่ที่ ๔ หมู่ที่ ๕ หมู่ที่ ๖ หมู่ที่ ๗ หมู่ที่ ๘ หมู่ที่ ๙ หมู่ที่ ๑๐ (รายละเอียดตามแบบที่ กำหนด)	5๐๐,๐๐๐ อบต.	5๐๐,๐๐๐ อบต.	5๐๐,๐๐๐ อบต.	5๐๐,๐๐๐ อบต.	5๐๐,๐๐๐ อบต.	จำนวนพื้นที่ ดำเนินการ แล้วเสร็จ	มีระบบ ประปาใช้ งานเพื่อ อุปโภค บริเวณ อย่าง เพียงพอ	กองช่าง
	1.โครงการวางท่อเมนน้ำประปา หมู่บ้าน บริเวณถนนบ้านบาง สะแก หมู่ที่ ๑ ต.บางโรัด	เพื่อเปลี่ยนท่อเมนส่ง น้ำประปา หมู่ที่ ๑ จำนวน ๑ แห่ง	โดยวางท่อเมนน้ำพีวีซี ขนาด ๓ นิ้ว ชนิด ๘.๕ พร้อมอุปกรณ์ ระยะทาง ยาวรวม ๑,๒๘๐ เมตร รายละเอียดตามแบบแปลน ที่กำหนด	-	๓๔๘,๐๐๐ อบต.	-	-	-	จำนวน ครัวเรือนที่ มีน้ำประปา ใช้	มีระบบ ประปาใช้ งานเพื่อ อุปโภค บริเวณอย่าง เพียงพอ	กองช่าง
	2.โครงการวางท่อเมนน้ำประปา ภายในหมู่บ้าน หมู่ที่ ๑ ตำบล บางโรัด เริ่มตั้งแต่วัดคลองชื้อ ถึงบ้านนางช้อย อมรลักษณ์ปรีชา	เพื่อวางท่อเมน น้ำประปา จำนวน ๑ แห่ง	โดยวางท่อเมนน้ำพีวีซี ขนาด ๓ นิ้ว ชนิด ๑๓.๕ พร้อมอุปกรณ์ ระยะทาง ยาวรวม ๑,๒๐๐.๐๐ เมตร รายละเอียดตาม แบบแปลนที่กำหนด	-	-	-	๓๙๙,๐๐๐ อบต.	-	ขนาดพื้นที่ ดำเนินการ แล้วเสร็จ	เพื่อระบาย น้ำและลด ปัญหาน้ำ ท่วมขัง	กองช่าง

ที่	โครงการ	วัตถุประสงค์	เป้าหมาย ( ผลผลิตของ โครงการ )	งบประมาณ และที่มาของงบประมาณ					ตัวชี้วัด (KPI)	ผลที่คาดว่าจะ ได้รับ	หน่วยงาน ที่ รับผิดชอบ
				๒๕๖๖ (บาท )	๒๕๖๗ (บาท)	๒๕๖๘ (บาท)	๒๕๖๙ (บาท)	๒๕๗๐ (บาท)			
	๒.โครงการวางท่อเมนน้ำประปา ภายในหมู่บ้าน หมู่ที่ ๖ ตำบล บางไทรด์ เริ่มจากบริเวณหอดึงส่งน้ำ บริเวณบ้านนางมุกดา รอดดารา	เพื่อวางท่อเมนน้ำประปา ภายในหมู่บ้าน	โดยวางท่อพีวีซีขนาด ๓ นิ้ว พร้อมอุปกรณ์ รายละเอียด ตามแบบแปลนที่กำหนด	-	-	-	-	๕๐๐,๐๐๐ อบต.	จำนวน ครัวเรือนที่ใช้ น้ำบาดาล	มีระบบ ประปาใช้งาน เพื่ออุบโภค บริเวณอย่าง เพียงพอ	กองช่าง
	๓.โครงการเปลี่ยนท่อเมนน้ำประปา ภายในหมู่บ้าน หมู่ที่ ๗ ตำบล บางไทรด์ บริเวณถนนเลียบริมทางรถไฟ	เพื่อเปลี่ยนแปลง ท่อเมนส่งน้ำประปา หมู่ที่ ๗	ระยะทางยาว ๕๐๐.๐๐ เมตร รายละเอียดตามแบบ แปลนที่กำหนด	๑๒๐,๐๐๐ อบต.	-	-	-	-	จำนวน ครัวเรือนที่มี น้ำประปาใช้	มีระบบ ประปาใช้งาน เพื่ออุบโภค บริเวณอย่าง เพียงพอ	กองช่าง
1๒	<b>ขุดเจาะหอดึงน้ำบาดาล</b> ๑.โครงการก่อสร้างหอดึงน้ำบาดาล พร้อมขุดเจาะบ่อน้ำบาดาล หมู่ที่ ๑ ตำบลบางไทรด์	เพื่อขุดเจาะบ่อน้ำบาดาล พร้อมก่อสร้างหอดึงน้ำ	โดยก่อสร้างหอดึงน้ำบาดาล พร้อมขุดเจาะบ่อน้ำบาดาล รายละเอียดตามแบบแปลน ที่กำหนด	-	-	-	๒,๒๐๐,๐๐๐ อบต.	-	จำนวน ครัวเรือนที่ใช้ น้ำบาดาล	มีระบบ ประปาใช้งาน เพื่ออุบโภค บริเวณอย่าง เพียงพอ	กองช่าง/ อบจ./ อำเภอ/ จังหวัด
	๒.โครงการก่อสร้างหอดึงน้ำบาดาล พร้อมขุดเจาะบ่อน้ำบาดาล หมู่ที่ ๑ ตำบลบางไทรด์ บริเวณวัดคลองซ้อ	เพื่อขุดเจาะบ่อน้ำบาดาล พร้อมก่อสร้างหอดึงน้ำ	โดยก่อสร้างหอดึงน้ำบาดาล พร้อมขุดเจาะบ่อน้ำบาดาล รายละเอียด ตามรายการที่กำหนด	-	๒,๒๐๐,๐๐๐ อบต.	-	-	-	จำนวน ครัวเรือนที่ใช้ น้ำบาดาล	มีระบบ ประปาใช้งาน เพื่ออุบโภค บริเวณอย่าง เพียงพอ	กองช่าง/ พัฒนาจังหวัด



ที่	โครงการ	วัตถุประสงค์	เป้าหมาย ( ผลผลิตของ โครงการ )	งบประมาณ และที่มาของงบประมาณ					ตัวชี้วัด (KPI)	ผลที่คาดว่าจะ ได้รับ	หน่วยงาน ที่ รับผิดชอบ
				๒๕๖๖ (บาท )	๒๕๖๗ (บาท)	๒๕๖๘ (บาท)	๒๕๖๙ (บาท)	๒๕๗๐ (บาท)			
	3.โครงการขุดเจาะบ่อน้ำบาดาล หมู่ที่ ๑ ต.บางไทรต บริเวณที่ดิน นางทองดี ศรีหุณะ	เพื่อขุดเจาะบ่อน้ำบาดาล หมู่ที่ ๑	โดยขุดเจาะบ่อน้ำบาดาล ความลึกไม่น้อยกว่า ๑๕๐.๐๐ เมตร ถึง ๑๘๐.๐๐ เมตร หรือ จนกว่าจะได้น้ำที่อุปโภค บริโภคได้ใช้ที่อุปโภค เหล็ก อบสังกะสี ขนาด $\phi$ ๖ นิ้ว ASTM ท่อกรองแบบพื้น ลวดสแตนเลส พร้อม ติดตั้ง ชัมเมอร์สซิเบิ้ลแฟรงก์กัน ขนาดไม่น้อยกว่า ๓ แรงม้า ติดตั้งมิเตอร์ไฟฟ้าพร้อม ตู้ควบคุมไฟฟ้า รายละเอียด ตามแบบแปลนที่กำหนด	-	-	๑,๐๐๐,๐๐๐ อบต.	-	-	จำนวนบ่อน้ำบาดาลที่ขุดเจาะแล้วเสร็จ	มีระบบประปาใช้งานเพื่ออุปโภคบริโภคอย่างเพียงพอ	กองช่าง/อบจ./ส.ส./งบพัฒนาจังหวัด
	4.โครงการขุดเจาะบ่อน้ำบาดาลประจำหมู่บ้าน หมู่ที่ ๑ ตำบลบางไทรต บริเวณบ่อน้ำบาดาลหมู่บ้านบางสะแก	เพื่อขุดเจาะบ่อน้ำบาดาลพร้อมก่อสร้างห้องถังน้ำ	โดยขุดเจาะบ่อน้ำบาดาลขนาด ๖ นิ้ว ASTM ความลึกไม่น้อยกว่า ๑๘๐.๐๐ เมตร หรือจนกว่าจะได้น้ำใช้อุปโภคบริโภค รายละเอียดตามแบบแปลนที่กำหนด	-	-	-	๘๐๐,๐๐๐ อบต.	-	จำนวนครัวเรือนที่ใช้น้ำบาดาล	มีระบบประปาใช้งานเพื่ออุปโภคบริโภคอย่างเพียงพอ	กองช่าง/พัฒนาจังหวัด
	5.โครงการซ่อมแซมห้องถังน้ำประปาประจำหมู่บ้าน หมู่ที่ ๔ ตำบลบางไทรต บริเวณที่ดินนายบุญช่วย จันทร์รักษา	เพื่อก่อสร้างห้องถังน้ำประปาประจำหมู่บ้าน	โดยก่อสร้างห้องถังน้ำโครงเหล็กขนาด ๑๐ ลูกบาศก์เมตร รายละเอียดตามแบบแปลนที่กำหนด	-	-	-	๔๐๐,๐๐๐ อบต.	-	จำนวนครัวเรือนที่ใช้น้ำบาดาล	มีระบบประปาใช้งานเพื่ออุปโภคบริโภคอย่างเพียงพอ	กองช่าง/พัฒนาจังหวัด

ที่	โครงการ	วัตถุประสงค์	เป้าหมาย ( ผลผลิตของ โครงการ )	งบประมาณ และที่มาของงบประมาณ					ตัวชี้วัด (KPI)	ผลที่คาดว่าจะ ได้รับ	หน่วยงาน ที่ รับผิดชอบ
				๒๕๖๖ (บาท )	๒๕๖๗ (บาท)	๒๕๖๘ (บาท)	๒๕๖๙ (บาท)	๒๕๗๐ (บาท)			
	๖.โครงการขุดเจาะบ่อน้ำบาดาล พร้อมก่อสร้างห้องถังส่งน้ำ คสล. หมู่ที่ ๖ ต.บางไทรวัด บริเวณที่ดินนาย บันเทิง รถทอง	เพื่อขุดเจาะบ่อน้ำบาดาล พร้อมก่อสร้างห้องถังส่งน้ำ คสล. หมู่ที่ ๖	โดยขุดเจาะบ่อน้ำบาดาล พร้อมก่อสร้างห้องถังส่งน้ำ คสล. ขนาดความจุ ๔๕ ลบ.เมตร พร้อมขุดเจาะบ่อน้ำบาดาล ขนาด ๖ นิ้ว ติดตั้งเครื่องสูบน้ำ ขนาด ๗.๕ แรงม้า รายละเอียดตามแบบแปลนที่กำหนด	-	-	-	๑,๐๐๐,๐๐๐ อบต.	-	จำนวนบ่อน้ำบาดาลที่ขุดเจาะแล้วเสร็จ	มีระบบประปาใช้งานเพื่ออุปโภคบริโภคอย่างเพียงพอ	กองช่าง/อบจ./ส.ส./งบพัฒนาจังหวัด
	๗.โครงการก่อสร้างห้องถังบาดาล พร้อมขุดเจาะบ่อน้ำบาดาล หมู่ที่ ๖ ตำบลบางไทรวัด บริเวณที่ดินนางสมจิตร์ รถทอง	เพื่อก่อสร้างห้องถังบาดาล พร้อมขุดเจาะบ่อน้ำบาดาล จำนวน ๑ แห่ง	โดยก่อสร้างห้องถังน้ำบาดาล ชนิด คสล. พร้อมขุดเจาะบ่อน้ำบาดาลขนาด ๖ นิ้ว (ASTM) ลึกไม่น้อยกว่า ๑๘๐.๐๐ เมตร รายละเอียดตามแบบแปลนที่กำหนด	-	-	-	๒,๕๐๐,๐๐๐ อบต.	-	จำนวนครัวเรือนที่ใช้บ่อน้ำบาดาล	มีระบบประปาใช้งานเพื่ออุปโภคบริโภคอย่างเพียงพอ	กองช่าง
	๘.โครงการขุดเจาะบ่อน้ำบาดาลประจำหมู่บ้าน หมู่ที่ ๖ ตำบลบางไทรวัด บริเวณบ่อน้ำบาดาลบ้านผู้ใหญ่เชิงชาย เทศสมบูรณ	เพื่อขุดเจาะบ่อน้ำบาดาลประจำหมู่บ้าน	โดยขุดเจาะบ่อน้ำบาดาล ขนาด ๖ นิ้ว ASTM ความลึกไม่น้อยกว่า ๑๘๐.๐๐ เมตร หรือจนกว่าจะมีน้ำใช้อุปโภคบริโภค รายละเอียดตามแบบแปลนที่กำหนด	-	-	-	๘๐๐,๐๐๐ อบต.	-	จำนวนครัวเรือนที่ใช้บ่อน้ำบาดาล	มีระบบประปาใช้งานเพื่ออุปโภคบริโภคอย่างเพียงพอ	กองช่าง
	๙.โครงการขุดเจาะบ่อน้ำบาดาลประจำหมู่บ้าน หมู่ที่ ๖ ตำบลบางไทรวัด บริเวณบ่อน้ำบาดาลที่ดินนางมุกดา รอดดารา	เพื่อขุดเจาะบ่อน้ำบาดาลประจำหมู่บ้าน	โดยขุดเจาะบ่อน้ำบาดาล ขนาด ๖ นิ้ว ASTM ความลึกไม่น้อยกว่า ๑๘๐.๐๐ เมตร หรือจนกว่าจะได้น้ำใช้อุปโภคบริโภค รายละเอียดตามแบบแปลนที่กำหนด	-	-	-	๘๐๐,๐๐๐ อบต.	-	จำนวนครัวเรือนที่ใช้บ่อน้ำบาดาล	มีระบบประปาใช้งานเพื่ออุปโภคบริโภคอย่างเพียงพอ	กองช่าง

ที่	โครงการ	วัตถุประสงค์	เป้าหมาย ( ผลผลิตของ โครงการ )	งบประมาณ และที่มาของงบประมาณ					ตัวชี้วัด (KPI)	ผลที่คาดว่าจะ ได้รับ	หน่วยงาน ที่ รับผิดชอบ
				๒๕๖๖ (บาท )	๒๕๖๗ (บาท)	๒๕๖๘ (บาท)	๒๕๖๙ (บาท)	๒๕๗๐ (บาท)			
	10.โครงการขุดเจาะบ่อน้ำบาดาลประจำหมู่บ้าน หมู่ที่ ๗ ตำบลบางไทรใต้ บริเวณโรงเรียนเมืองสมุทรสาคร	เพื่อขุดเจาะบ่อน้ำบาดาลประจำหมู่บ้าน	โดยขุดเจาะบ่อน้ำบาดาลขนาด ๔ นิ้ว ASTM ความลึกไม่น้อยกว่า ๑๕๐.๐๐ เมตร หรือจนกว่าจะได้ใช้อุปโภคบริโภค พร้อมทั้งติดตั้งเครื่องสูบน้ำซัมเมอร์ซีบีลขนาด ๗.๕ HP รายละเอียดตามแบบแปลนที่กำหนด	-	-	๕๐๐,๐๐๐ อบต.	-	-	จำนวนครัวเรือนที่ใช้น้ำบาดาล	มีระบบประปาใช้งานเพื่ออุปโภคบริโภคบริเวณอย่างเพียงพอ	กองช่าง
	๑1.โครงการขุดเจาะบ่อน้ำบาดาลพร้อมก่อสร้างห้องส่งน้ำ คสล. หมู่ที่ ๘ ต.บางไทรใต้ บริเวณปลายคลองบางใหม่	เพื่อขุดเจาะบ่อน้ำบาดาล พร้อมก่อสร้างห้องส่งน้ำ คสล. หมู่ที่ ๘	โดยขุดเจาะบ่อน้ำบาดาลพร้อมสร้างห้อง และเครื่องสูบน้ำ ขนาด ๗.๕ แรงม้า ขนาด ๖ นิ้ว ท่อกรูบ่อเหล็กอาบสังกะสี ASTM พร้อมทั้งติดตั้งซัมเมอร์ซีบีลแฟรงกิ้น ความลึกไม่น้อยกว่า ๑๕๐.๐๐ เมตร ถึง ๑๕๐.๐๐ เมตร หรือจนกว่าจะได้น้ำที่อุปโภคบริโภคได้ รายละเอียดตามแบบแปลนที่กำหนด	-	-	-	๓,๐๐๐,๐๐๐ อบต.	-	จำนวนบ่อน้ำบาดาลที่ขุดเจาะแล้วเสร็จ	มีระบบประปาใช้งานเพื่ออุปโภคบริโภคอย่างเพียงพอ	กองช่าง/ อบจ./ส.ส./ งบพัฒนา จังหวัด

ที่	โครงการ	วัตถุประสงค์	เป้าหมาย ( ผลผลิตของ โครงการ )	งบประมาณ และที่มาของงบประมาณ					ตัวชี้วัด (KPI)	ผลที่คาดว่าจะ ได้รับ	หน่วยงาน ที่ รับผิดชอบ
				๒๕๖๖ (บาท )	๒๕๖๗ (บาท)	๒๕๖๘ (บาท)	๒๕๖๙ (บาท)	๒๕๗๐ (บาท)			
	๑๒.โครงการขุดเจาะบ่อน้ำบาดาล ประจำหมู่บ้าน หมู่ที่ ๘ ตำบล บางไทรใต้ บริเวณบ่อน้ำบาดาล ที่ดินนายยงยุทธ ไครสมุทธ	เพื่อขุดเจาะบ่อน้ำ บาดาลประจำ หมู่บ้าน	โดยขุดเจาะบ่อน้ำบาดาล ขนาด ๖ นิ้ว ASTM ความลึกไม่น้อยกว่า ๑๘๐.๐๐ เมตร หรือ จนกว่าจะมีน้ำใช้	-	-	-	๘๐๐,๐๐๐ อบต.	-	จำนวน คริวเรือน ที่ใช้น้ำ บาดาล	มีระบบ ประปาใช้ งานเพื่อ อุปโภค บริเวณ อย่าง เพียงพอ	กองช่าง
	๑๓.โครงการขุดเจาะบ่อน้ำบาดาล ประจำหมู่บ้าน หมู่ที่ ๑๐ ตำบลบางไทรใต้ บริเวณโรงเรียน วัดบางพลี	เพื่อขุดเจาะบ่อน้ำ บาดาลประจำ หมู่บ้าน	โดยขุดเจาะบ่อน้ำบาดาล ขนาด ๖ นิ้ว ASTM ความลึกไม่น้อยกว่า ๑๘๐.๐๐ เมตร หรือ จนกว่าจะมีน้ำใช้อุปโภค บริโภค รายละเอียดตาม แบบแปลนที่กำหนด	-	-	-	-	๘๐๐,๐๐๐ อบต.	จำนวน คริวเรือน ที่ใช้น้ำ บาดาล	มีระบบ ประปาใช้ งานเพื่อ อุปโภค บริเวณ อย่าง เพียงพอ	กองช่าง
	๑๔.โครงการก่อสร้างหอดังน้ำ บาดาล พร้อมขุดเจาะบ่อน้ำ บาดาล หมู่ ๑๐ ตำบลบางไทรใต้ บริเวณ วัดบางพลี	เพื่อขุดเจาะบ่อน้ำบาดาล พร้อมก่อสร้างหอดัง น้ำบาดาล จำนวน ๑ แห่ง	โดยก่อสร้างหอดังน้ำ บาดาล พร้อมขุดเจาะ บ่อน้ำบาดาล ขนาด ๖ นิ้ว ASTM ความลึกไม่ น้อยกว่า ๑๘๐.๐๐ เมตร หรือจนกว่าจะมีน้ำใช้ อุปโภคบริโภค รายละเอียดตามแบบ แปลนที่กำหนด	-	-	๒,๒๐๐,๐๐๐ อบต.	-	-	จำนวน คริวเรือน ที่มีน้ำ ประปาใช้	มีระบบ ประปาใช้ งานเพื่อ อุปโภค บริเวณ อย่าง เพียงพอ	กองช่าง/ อบจ./ อำเภอ/ จังหวัด
รวม 12 โครงการ				20,199,000	20,697,000	87,123,000	142,722,000	100,826,000			

# ยุทธศาสตร์ ที่ 5

ด้านการอนุรักษ์และฟื้นฟูสิ่งแวดล้อม

## ๒. บัญชีโครงการพัฒนาท้องถิ่น

รายละเอียดโครงการพัฒนา  
แผนพัฒนาท้องถิ่น ( พ.ศ. ๒๕๖๖ – พ.ศ. ๒๕๗๐ )

## องค์การบริหารส่วนตำบลบางไทรด์ อำเภอเมืองสมุทรสาคร จังหวัดสมุทรสาคร

- ก. ยุทธศาสตร์จังหวัดที่ ๔ การพัฒนาสภาพแวดล้อมให้เป็นเมืองที่น่าอยู่  
ยุทธศาสตร์จังหวัดที่ ๕ พัฒนาประสิทธิภาพอุตสาหกรรมให้เป็นอุตสาหกรรมเชิงนิเวศ
- ข. ยุทธศาสตร์การพัฒนาของ อปท. ในจังหวัดสมุทรสาครที่ ๕ การอนุรักษ์และฟื้นฟูสิ่งแวดล้อม
๕. ยุทธศาสตร์ด้านการอนุรักษ์และฟื้นฟูสิ่งแวดล้อม

## ๕.๑ แผนงานสาธารณสุข

ที่	โครงการ	วัตถุประสงค์	เป้าหมาย ( ผลผลิตของ โครงการ )	งบประมาณ และที่มาของงบประมาณ					ตัวชี้วัด (KPI)	ผลที่คาดว่าจะ ได้รับ	หน่วยงาน ที่ รับผิดชอบ
				๒๕๖๖ (บาท )	๒๕๖๗ (บาท)	๒๕๖๘ (บาท)	๒๕๖๙ (บาท)	๒๕๗๐ (บาท)			
๑.	โครงการสาธารณสุขมูลฐาน	เพื่อสนับสนุนโครงการส่งเสริมสาธารณสุขมูลฐาน	จัดกิจกรรมด้านสาธารณสุขจำนวน ๑๐ หมู่บ้าน	๑๕๐,๐๐๐ อบต.	๑๕๐,๐๐๐ อบต.	๑๕๐,๐๐๐ อบต.	๑๕๐,๐๐๐ อบต.	๑๕๐,๐๐๐ อบต.	จำนวนโครงการดำเนินการแล้วเสร็จ	ทุกหมู่บ้าน/ชุมชนมีเครือข่ายสาธารณสุข	กองสาธารณสุข
๒.	โครงการจัดประชุมวิชาการ การปฏิบัติงานสาธารณสุข การประชุมเครือข่ายระบบสุขภาพระดับตำบล ระบบสุขภาพระดับตำบลเพิ่มประสิทธิภาพ อสม. พร้อมศึกษาดูงาน	เพื่อการประชุมเครือข่ายระบบสุขภาพระดับตำบลเพิ่มประสิทธิภาพ อสม. พร้อมศึกษาดูงาน	พนักงานส่วนตำบล และ อสม. จำนวน ๑๐ หมู่บ้าน	๑๐๐,๐๐๐ อบต.	๑๐๐,๐๐๐ อบต.	๑๐๐,๐๐๐ อบต.	๑๐๐,๐๐๐ อบต.	๑๐๐,๐๐๐ อบต.	จำนวนโครงการดำเนินการแล้วเสร็จ	ทุกหมู่บ้าน/ชุมชนมีเครือข่ายสาธารณสุข	กองสาธารณสุข
๓.	โครงการเฝ้าระวังและป้องกันปัญหาโรคเอดส์	เพื่อจัดกิจกรรมรณรงค์ให้ประชาชนได้รับทราบข้อมูลในการป้องกันและแก้ไขปัญหาการติดโรคเอดส์	ประชาชนได้รับทราบข้อมูลในการป้องกันและแก้ไขปัญหาการติดโรคเอดส์ จำนวน ๑๐ หมู่บ้าน	๓๐,๐๐๐ อบต.	๓๐,๐๐๐ อบต.	๓๐,๐๐๐ อบต.	๓๐,๐๐๐ อบต.	๓๐,๐๐๐ อบต.	จำนวนโครงการดำเนินการแล้วเสร็จ	ประชาชนตระหนักถึงภัยของโรคเอดส์	กองสาธารณสุข

ที่	โครงการ	วัตถุประสงค์	เป้าหมาย ( ผลผลิตของ โครงการ )	งบประมาณ และที่มาของงบประมาณ					ตัวชี้วัด (KPI)	ผลที่คาดว่าจะ ได้รับ	หน่วยงาน ที่ รับผิดชอบ
				๒๕๖๖ (บาท )	๒๕๖๗ (บาท)	๒๕๖๘ (บาท)	๒๕๖๙ (บาท)	๒๕๗๐ (บาท)			
๔.	โครงการโฆษณาประชาสัมพันธ์ การป้องกันโรค ฯลฯ	เพื่อให้ประชาชนตื่นตัว ในการป้องกันโรค	ป้ายประชาสัมพันธ์ เพื่อให้ประชาชนทราบ การป้องกันโรค จำนวน ๑๐ หมู่บ้าน	๓๐,๐๐๐ อบต.	๓๐,๐๐๐ อบต.	๓๐,๐๐๐ อบต.	๓๐,๐๐๐ อบต.	๓๐,๐๐๐ อบต.	จำนวน โครงการ ดำเนินการ แล้วเสร็จ	ประชาชนให้ รับทราบการ ป้องกัน โรคติดต่อ	กอง สาธารณสุข ฯ
๕.	โครงการโรงอาหารปลอดภัย	เพื่อส่งเสริมโรงอาหาร ปราศจากแมลงนำโรค และการสะสมของไขมัน ในท่อระบายน้ำ	โรงอาหารทุกโรงเรียน และสถานประกอบการ ได้รับการเฝ้าระวัง อย่างสม่ำเสมอ จำนวน ๑๐ หมู่บ้าน	๑๐,๐๐๐ อบต.	๑๐,๐๐๐ อบต.	๑๐,๐๐๐ อบต.	๑๐,๐๐๐ อบต.	๑๐,๐๐๐ อบต.	จำนวน โครงการ ดำเนินการ แล้วเสร็จ	โรงอาหาร สะอาดและ ปลอดภัยทาง โภชนาการ	กอง สาธารณสุข ฯ
๖.	โครงการสุขาภิบาลอาหาร ในสถานประกอบการ ฯลฯ	เพื่อจัดฝึกอบรมให้ ความรู้การจัดระบบ สถานที่จำหน่ายอาหาร เพื่อความปลอดภัยของ ผู้บริโภคและผู้ขายต้อง ปราศจากโรคติดต่อ	ผู้ประกอบการ จำหน่ายอาหารใน พื้นที่ของ อบต. จำนวน ๑๐ หมู่บ้าน	๑๐,๐๐๐ อบต.	๑๐,๐๐๐ อบต.	๑๐,๐๐๐ อบต.	๑๐,๐๐๐ อบต.	๑๐,๐๐๐ อบต.	จำนวน โครงการ ดำเนินการ แล้วเสร็จ	แหล่ง จำหน่าย อาหารถูก สุขลักษณะ	กอง สาธารณสุข ฯ
๗.	โครงการฝึกอบรมให้ความรู้ การเฝ้าระวังโรคไข้หวัดนก และโรคติดต่ออื่นๆ	เพื่อจัดฝึกอบรมให้ ความรู้ประชาชน ให้ทราบสาเหตุการเกิด โรคและ วิธีป้องกันโรคไข้หวัดนก	จัดการอบรมเพิ่ม ความรู้และการป้องกัน ไข้หวัดนก จำนวน ๑๐ หมู่บ้าน	๑๕,๐๐๐ อบต.	๑๕,๐๐๐ อบต.	๑๕,๐๐๐ อบต.	๑๕,๐๐๐ อบต.	๑๕,๐๐๐ อบต.	จำนวน โครงการ ดำเนินการ แล้วเสร็จ	ลดจำนวน ผู้ติดต่อโรค ไข้หวัดนก	กอง สาธารณสุข ฯ
๘.	โครงการฝึกอบรมให้ความรู้ การควบคุมป้องกันโรค ไข้เลือดออก	จัดการอบรมเพิ่มความรู้ และการป้องกัน ไข้เลือดออก	จัดการอบรมเพิ่ม ความรู้และการป้องกัน ไข้เลือดออก จำนวน ๑๐ หมู่บ้าน	๑๓๐,๐๐๐ อบต.	๑๓๐,๐๐๐ อบต.	๑๓๐,๐๐๐ อบต.	๑๓๐,๐๐๐ อบต.	๑๓๐,๐๐๐ อบต.	จำนวน โครงการ ดำเนินการ แล้วเสร็จ	ลดจำนวน ผู้ติดต่อ โรคไข้เลือด ออก	กอง สาธารณสุข ฯ

ที่	โครงการ	วัตถุประสงค์	เป้าหมาย ( ผลผลิตของ โครงการ )	งบประมาณ และที่มาของงบประมาณ					ตัวชี้วัด (KPI)	ผลที่คาดว่าจะได้รับ	หน่วยงาน ที่ รับผิดชอบ
				๒๕๖๖ (บาท )	๒๕๖๗ (บาท)	๒๕๖๘ (บาท)	๒๕๖๙ (บาท)	๒๕๗๐ (บาท)			
๙.	โครงการฝึกอบรมให้ความรู้ การควบคุมโรคพิษสุนัขบ้า	เพื่อฝึกอบรมให้ความรู้ ความเข้าใจในการดูแล สุนัขให้ได้รับวัคซีน ป้องกันโรคพิษสุนัขบ้า	จัดการอบรมเพิ่ม ความรู้และการป้องกัน โรคพิษสุนัขบ้า จำนวน ๑๐ หมู่บ้าน	๔๕,๐๐๐ อบต.	๔๕,๐๐๐ อบต.	๔๕,๐๐๐ อบต.	๔๕,๐๐๐ อบต.	๔๕,๐๐๐ อบต.	จำนวน โครงการ ดำเนินการ แล้วเสร็จ	ลดจำนวน ผู้ติดต่อ โรคพิษสุนัข บ้า	กอง สาธารณสุข ฯ
๑๐.	โครงการฝึกอบรมให้ความรู้ การเฝ้าระวังการแพร่ระบาดของ โรคมือเท้าปาก	เพื่อฝึกอบรมให้ความรู้ การเฝ้าระวังการแพร่ ระบาดของโรคมือเท้า ปาก	ผู้ปกครองและครู ผู้ดูแลเด็ก มีความรู้ ความเข้าใจในการ ป้องกันโรค จำนวน ๑๐ หมู่บ้าน	๑๕,๐๐๐ อบต.	๑๕,๐๐๐ อบต.	๑๕,๐๐๐ อบต.	๑๕,๐๐๐ อบต.	๑๕,๐๐๐ อบต.	จำนวน โครงการ ดำเนินการ แล้วเสร็จ	ลดจำนวน ผู้ติดต่อโรค มือเท้าปาก	กอง สาธารณสุข ฯ
๑๑.	โครงการฝึกอบรมให้ความรู้ การป้องกันและควบคุมเฝ้า ระวังโรคอุจจาระร่วง	เพื่อฝึกอบรมให้ความรู้ การป้องกันและควบคุม เฝ้าระวังโรคอุจจาระร่วง การฝึกอบรมทีมงาน ป้องกันและควบคุมโรค ในหมู่บ้าน	โดยมี อสม. เป็นแกน นำประชาชนในตำบล บางไทรใต้ จำนวน ๑๐ หมู่บ้าน	๔๐,๐๐๐ อบต.	๔๐,๐๐๐ อบต.	๔๐,๐๐๐ อบต.	๔๐,๐๐๐ อบต.	๔๐,๐๐๐ อบต.	จำนวน โครงการ ดำเนินการ แล้วเสร็จ	ชุมชนปลอด โรค	กอง สาธารณสุข ฯ
๑๒.	โครงการตรวจคุณภาพน้ำดื่ม	เพื่อเป็นค่าธรรมเนียม จ้างสถาบันที่เป็นกลาง ตรวจน้ำดื่มที่ผลิต จำหน่ายปลอดภัยใน พื้นที่ตำบลบางไทรใต้	ประชาชนตำบล บางไทรใต้ มีน้ำดื่มที่ สะอาดปลอดภัย จำนวน ๑๐ หมู่บ้าน	๒,๐๐๐ อบต.	๒,๐๐๐ อบต.	๒,๐๐๐ อบต.	๒,๐๐๐ อบต.	๒,๐๐๐ อบต.	จำนวน โครงการ ดำเนินการ แล้วเสร็จ	มีน้ำดื่มที่ สะอาด ปลอดภัย	กอง สาธารณสุข ฯ
๑๓	โครงการอบรมให้ความรู้และ ตรวจ คัดกรองมะเร็งเต้านมและ มะเร็ง ปากมดลูก ทั้ง ๑๐ หมู่บ้าน	เพื่ออบรมให้ความรู้ และ คัดกรองเรื่อง มะเร็งเต้านม และปากมดลูก ทั้ง ๑๐ หมู่บ้าน	จัดการอบรมเพิ่ม ความรู้ และตรวจคัด กรองมะเร็งเต้านม และมะเร็งปากมดลูก	๖๕,๐๐๐ อบต.	๖๕,๐๐๐ อบต.	๖๕,๐๐๐ อบต.	๖๕,๐๐๐ อบต.	๖๕,๐๐๐ อบต.	จำนวนผู้เข้า รับการอบรม	ผู้ป่วยได้ รักษาทันเวลา	กอง สาธารณสุข ฯ



ที่	โครงการ	วัตถุประสงค์	เป้าหมาย ( ผลผลิตของ โครงการ )	งบประมาณ และที่มาของงบประมาณ					ตัวชี้วัด (KPI)	ผลที่คาดว่าจะ ได้รับ	หน่วยงาน ที่ รับผิดชอบ
				๒๕๖๖ (บาท )	๒๕๖๗ (บาท)	๒๕๖๘ (บาท)	๒๕๖๙ (บาท)	๒๕๗๐ (บาท)			
๑๔	โครงการอบรมให้ความรู้เรื่องโรค เอชไอวี และโรคติดต่อทางเพศ สัมพันธ์ ทั้ง ๑๐ หมู่บ้าน	เพื่ออบรมให้ความรู้ เรื่องโรคเอชไอวีและ โรคติดต่อทางเพศ สัมพันธ์ ๑๐ หมู่บ้าน	จัดการอบรมเพิ่ม ความรู้ เรื่องโรคเอชไอวี และโรคติดต่อทาง เพศสัมพันธ์	๖๕,๐๐๐ อบต.	๖๕,๐๐๐ อบต.	๖๕,๐๐๐ อบต.	๖๕,๐๐๐ อบต.	๖๕,๐๐๐ อบต.	จำนวนผู้เข้า รับการอบรม	ลดจำนวนผู้ ติดต่อโรค เอชไอวี และ ติดต่อทาง เพศสัมพันธ์	กอง สาธารณสุข ฯ
๑๕	โครงการอบรมให้ความรู้ เรื่อง ยาเสพติดกับเด็กและเยาวชน ทั้ง ๑๐ หมู่บ้าน	เพื่ออบรมให้ความรู้ เรื่องยาเสพติดกับเด็ก และเยาวชน ทั้ง ๑๐ หมู่บ้าน	จัดการอบรมเพิ่ม ความรู้ เรื่องยาเสพติด กับเด็กและเยาวชน	๗๐,๐๐๐ อบต.	๗๐,๐๐๐ อบต.	๗๐,๐๐๐ อบต.	๗๐,๐๐๐ อบต.	๗๐,๐๐๐ อบต.	จำนวนผู้เข้า รับการอบรม	ลดจำนวนผู้ ติดยาเสพติด	กอง สาธารณสุข ฯ
๑๖	โครงการสัตว์ปลอดโรค คนปลอดภัย จากโรคพิษสุนัขบ้า	เพื่อป้องกันสัตว์จากโรคพิษ สุนัขบ้าและให้ ประชาชน ปลอดภัยจากโรคพิษสุนัขบ้า ทั้ง ๑๐ หมู่บ้าน	จัดซื้อวัคซีนป้องกัน โรคพิษสุนัขบ้า และ อุปกรณ์ที่เกี่ยวข้อง	๔๐,๐๐๐ อบต.	๔๐,๐๐๐ อบต.	๔๐,๐๐๐ อบต.	๔๐,๐๐๐ อบต.	๔๐,๐๐๐ อบต.	จำนวนสัตว์ที่ ได้รับวัคซีน	ลดจำนวนสัตว์ ติดโรคพิษ สุนัขบ้า	กองสา ธารณฯ
๑๗	อุดหนุนโครงการป้องกันและ ยับยั้งการระบาดของโรคติดต่อ เชื้อไวรัสโคโรนา 2019 (COVID-19) กรณีการจัดตั้ง สถานที่พักพิง (Local Quarantine) ศูนย์รวมน้ำใจ เมืองสาครอำเภอเมืองสมุทร สาคร จังหวัดสมุทรสาคร	เพื่อ อุดหนุนอำเภอเมือง สมุทรสาครตามโครงการ ป้องกันและยับยั้งการระบาด ของโรคติดต่อเชื้อไวรัสโคโรนา 2019 (COVID-19) กรณี การจัดตั้งสถานที่พักพิง Local Quarantine) ศูนย์ รวมน้ำใจ เมืองสาคร อำเภอเมืองสมุทรสาคร จังหวัดสมุทรสาคร	จัดที่พัก Local Quarantine ควบคุม โรคติดต่อเชื้อไวรัสโคโร นา 2019 (COVID-19)	๖๐๐,๐๐๐ อบต.	๖๐๐,๐๐ อบต.	-	-	-	ดำเนินการ สนับสนุน งบประมาณ แล้วเสร็จ	ป้องกัน ระวัง ยับยั้งการแพร่ ระบาดของ โรคติดต่อเชื้อ ไวรัสโคโรนา 2019 (COVID-19) ได้มี ประสิทธิภาพ ประสิทธิผล	กอง สาธารณสุข และ สิ่งแวดล้อม
รวม ๑๗ โครงการ				823,000	823,000	817,000	817,000	817,000			

## ๒. บัญชีโครงการพัฒนาท้องถิ่น

รายละเอียดโครงการพัฒนา  
แผนพัฒนาท้องถิ่น ( พ.ศ. ๒๕๖๖ – ๒๕๗๐ )

## องค์การบริหารส่วนตำบลบางไทรดี อำเภอเมืองสมุทรสาคร จังหวัดสมุทรสาคร

ก.ยุทธศาสตร์จังหวัดที่ ๔ การพัฒนาสภาพแวดล้อมให้เป็นเมืองที่น่าอยู่

ยุทธศาสตร์จังหวัดที่ ๕ พัฒนาประสิทธิภาพอุตสาหกรรมให้เป็นอุตสาหกรรมเชิงนิเวศ

ข.ยุทธศาสตร์การพัฒนาของ อปท. ในจังหวัดสมุทรสาครที่ ๕ การอนุรักษ์และฟื้นฟูสิ่งแวดล้อม

๕. ยุทธศาสตร์ด้านการอนุรักษ์และฟื้นฟูสิ่งแวดล้อม

## ๕.๒ แผนงานเคหะและชุมชน

ที่	โครงการ	วัตถุประสงค์	เป้าหมาย ( ผลผลิตของ โครงการ )	งบประมาณ และที่มาของงบประมาณ					ตัวชี้วัด (KPI)	ผลที่คาดว่าจะได้รับ	หน่วยงาน ที่ รับผิดชอบ
				๒๕๖๖ (บาท )	๒๕๖๗ (บาท)	๒๕๖๘ (บาท)	๒๕๖๙ (บาท)	๒๕๗๐ (บาท)			
๑.	โครงการจัดเก็บขยะพิษ ขยะมูลฝอยบริเวณริมทาง คูคลองในชุมชน	ปรับปรุงภูมิทัศน์ของถนน ทางสาธารณะ คูคลอง ให้ สะอาดน่ามอง ส่งเสริมการ เดินทางที่ปลอดภัย และลด ขยะมูลฝอยในชุมชน	ปรับปรุงภูมิทัศน์ที่ดี จำนวน ๑๐ หมู่บ้าน	๕๐,๐๐๐ อบต.	๕๐,๐๐๐ อบต.	๕๐,๐๐๐ อบต.	๕๐,๐๐๐ อบต.	๕๐,๐๐๐ อบต.	จำนวน โครงการ ดำเนินการ แล้วเสร็จ	ประชาชน ร่วมกัน อนุรักษ์ ทรัพยากร ธรรมชาติ	กอง สาธารณสุข ฯ
๒.	โครงการส่งเสริมและให้ความ รู้ด้านการจัดการน้ำเสียของ สถานประกอบการ	เพื่อเป็นการส่งเสริมให้ สถานประกอบการมี ความรู้ด้านการจัดการ น้ำเสียตามมาตรา ๘๐ ในเขต ต.บางไทรดี	สถานประกอบการมี ความรู้ด้านการจัดการ น้ำเสียตามมาตรา ๘๐ ในเขต ต.บางไทรดี จำนวน ๑๐ หมู่บ้าน	๕๐,๐๐๐ อบต.	๕๐,๐๐๐ อบต.	๕๐,๐๐๐ อบต.	๕๐,๐๐๐ อบต.	๕๐,๐๐๐ อบต.	จำนวน โครงการ ดำเนินการ แล้วเสร็จ	สถานประกอบ การมีการจัดการ น้ำเสียอย่าง ถูกต้องและประ สิทธิภาพ	กอง สาธารณสุข ฯ
๓.	โครงการป้องกันมลพิษ จากสถานประกอบการ	เพื่ออบรมให้ความรู้ด้าน ป้องกันมลพิษทางเสียง ทางน้ำ และทางอากาศ	จัดฝึกอบรมให้ความรู้แก่ สถานประกอบการในเขต ต.บางไทรดี จำนวน ๑๐ หมู่บ้าน	๕๐,๐๐๐ อบต.	๕๐,๐๐๐ อบต.	๕๐,๐๐๐ อบต.	๕๐,๐๐๐ อบต.	๕๐,๐๐๐ อบต.	จำนวน โครงการ ดำเนินการ แล้วเสร็จ	ลดมลพิษทาง เสียง ทางน้ำ และทางอากาศ	กอง สาธารณสุข ฯ

ที่	โครงการ	วัตถุประสงค์	เป้าหมาย ( ผลผลิตของ โครงการ )	งบประมาณ และที่มาของงบประมาณ					ตัวชี้วัด (KPI)	ผลที่คาดว่าจะได้รับ	หน่วยงาน ที่ รับผิดชอบ
				๒๕๖๖ (บาท )	๒๕๖๗ (บาท)	๒๕๖๘ (บาท)	๒๕๖๙ (บาท)	๒๕๗๐ (บาท)			
๔.	โครงการลดจำนวน ขยะก่อนทิ้ง	เพื่อส่งเสริมให้ประชาชน รักสิ่งแวดล้อมโดยไม่ทิ้ง ขยะลงในลำคลองที่ สาธารณะ โดยให้หลัก ๓R	ประชาชนคัดแยกขยะ ออกเป็นชนิดๆ ทุก ครัวเรือน จำนวน ๑๐ หมู่บ้าน	๓๐,๐๐๐ อบต.	๓๐,๐๐๐ อบต.	๓๐,๐๐๐ อบต.	๓๐,๐๐๐ อบต.	๓๐,๐๐๐ อบต.	จำนวน โครงการ ดำเนินการ แล้วเสร็จ	ลดจำนวนขยะ ในแต่ละ ชุมชน/ชุมชน สะอาด	กอง สาธารณสุข ฯ
๕.	โครงการเพื่อฝึกอบรมให้ความรู้ ควบคุมคุณภาพน้ำ	เพื่อฝึกอบรมให้ความรู้ การเฝ้าระวังมลพิษน้ำเสีย ป้องกันไม่ให้น้ำเสียส่ง ผลกระทบต่อ คลองสาธารณะ	ประชาชนและกลุ่มเกษตรกร เฝ้าระวังเก็บตัวอย่างเพื่อ ตรวจคุณภาพของน้ำใน ลำคลอง จำนวน ๑๐ หมู่บ้าน	๓๕,๐๐๐ อบต.	๓๕,๐๐๐ อบต.	๓๕,๐๐๐ อบต.	๓๕,๐๐๐ อบต.	๓๕,๐๐๐ อบต.	จำนวน โครงการ ดำเนินการ แล้วเสร็จ	ทุกชุมชน/ หมู่บ้านได้รับ ข้อมูลคุณภาพ น้ำอย่าง สม่ำเสมอ	กอง สาธารณสุข ฯ
๖.	โครงการเตาเผาขยะมูลฝอย ระบบไฟฟ้า	เพื่อจัดหาเตาเผาขยะมูล ฝอยระบบไฟฟ้า	เผาขยะมูลฝอยระบบ ไฟฟ้า จำนวน ๑๐ หมู่บ้าน	-	๕,๐๐๐,๐๐๐ อบต.	-	-	-	จำนวน โครงการ ดำเนินการ แล้วเสร็จ	มีเตาเผา ขยะได้อย่างมี ประสิทธิภาพ	กอง สาธารณสุข ฯ
๗.	โครงการจ้างเหมาสถานที่ทิ้งและ กำจัดขยะมูลฝอย	เพื่อดำเนินการจัดจ้าง เอกชนเข้าจัดเก็บ ขยะมูลฝอย	จ้างเอกชนเข้าจัดเก็บ ขยะมูลฝอย จำนวน ๑๐ หมู่บ้าน	๓,๐๐๐,๐๐๐ อบต.	๓,๐๐๐,๐๐๐ อบต.	๓,๐๐๐,๐๐๐ อบต.	๓,๐๐๐,๐๐๐ อบต.	๓,๐๐๐,๐๐๐ อบต.	จำนวน โครงการ ดำเนินการ แล้วเสร็จ	ตำบล บางไทรัด สะอาด ปราศจาก ขยะมูลฝอย	กอง สาธารณสุข ฯ

ที่	โครงการ	วัตถุประสงค์	เป้าหมาย ( ผลผลิตของ โครงการ )	งบประมาณ และที่มาของงบประมาณ					ตัวชี้วัด (KPI)	ผลที่คาดว่าจะ ได้รับ	หน่วยงาน ที่ รับผิดชอบ
				๒๕๖๖ (บาท )	๒๕๖๗ (บาท)	๒๕๖๘ (บาท)	๒๕๖๙ (บาท)	๒๕๗๐ (บาท)			
๘.	โครงการจัดซื้อถังขยะมูลฝอย	เพื่อจัดหาถังขยะมูลฝอย ดังนี้ ๑. แบบมีล้อมีฝาปิด ๒. แบบพลาสติก recycle	มีถังขยะใช้รองรับ ขยะมูลฝอย จำนวน ๑๐ หมู่บ้าน	๒๕๐,๐๐๐ อปต.	๒๕๐,๐๐๐ อปต.	๒๕๐,๐๐๐ อปต.	๒๕๐,๐๐๐ อปต.	๒๕๐,๐๐๐ อปต.	จำนวน โครงการ ดำเนินการ แล้วเสร็จ	มีที่รองรับขยะ มูลฝอยอย่าง เพียงพอ	กอง สาธารณสุข ฯ
๙.	โครงการจัดซื้อรถบรรทุก ขยะมูลฝอย	เพื่อจัดหารถบรรทุก ขยะมูลฝอย จำนวน ๑ คัน	รถบรรทุกขยะมูลฝอย จำนวน ๑ คัน	-	-	๒,๓๐๐,๐๐๐ อปต.	-	-	จำนวน โครงการ ดำเนินการ แล้วเสร็จ	ปริมาณขยะ ในเขตพื้นที่ลด น้อยลง	กอง สาธารณสุข ฯ
10.	<u>โครงการปรับปรุงภูมิทัศน์ ในพื้นที่ตำบลบางไทร</u>	เพื่อปรับปรุงภูมิทัศน์ และจัดกิจกรรมรณรงค์ ความสะอาดและ ความปลอดภัยการใช้ เส้นทางคมนาคมทั้ง ทางน้ำและทางบก	ปรับปรุงภูมิทัศน์ในพื้นที่ ตำบลบางไทรนี้ ดังนี้ หมู่ที่ ๑ หมู่ที่ ๒ หมู่ที่ ๓ หมู่ที่ ๔ หมู่ที่ ๕ หมู่ที่ ๖ หมู่ที่ ๗ หมู่ที่ ๘ หมู่ที่ ๙ หมู่ที่ ๑๐ (รายละเอียดตาม แบบแปลนที่กำหนด)	100,000 อปต.	100,000 อปต.	100,000 อปต.	100,000 อปต.	100,000 อปต.	ขนาดพื้นที่ ดำเนินการ แล้วเสร็จ	ทำให้สภาพ แวดล้อม สะอาดและ น่าอยู่	กองช่าง

ที่	โครงการ	วัตถุประสงค์	เป้าหมาย ( ผลผลิตของ โครงการ )	งบประมาณ และที่มาของงบประมาณ					ตัวชี้วัด (KPI)	ผลที่คาดว่าจะ ได้รับ	หน่วยงาน ที่ รับผิดชอบ
				๒๕๖๖ (บาท )	๒๕๖๗ (บาท)	๒๕๖๘ (บาท)	๒๕๖๙ (บาท)	๒๕๗๐ (บาท)			
	๑. โครงการปรับปรุงภูมิทัศน์ ถนนพระราม ๒ โดยปรับปรุง ภูมิทัศน์ ทั้ง ๒ ข้าง	เพื่อปรับปรุงภูมิทัศน์ และจัดกิจกรรมรณรงค์ ความสะอาดและ ความปลอดภัยการใช้ เส้นทางคมนาคมทั้ง ทางน้ำและทางบก	ปรับปรุงภูมิทัศน์ ตามแบบ อบต. กำหนด	-	-	๕๐,๐๐๐ อบต.	-	-	ขนาดพื้นที่ ดำเนินการ แล้วเสร็จ	ทำให้สภาพ แวดล้อม สะอาดและ น่าอยู่	กองช่าง
	๒. โครงการปรับปรุงภูมิทัศน์ ถนนลาดยางเรียบทางรถไฟ หมู่ที่ ๗,๘,๙ โดยปรับปรุงภูมิ ทัศน์ ทั้ง ๒ ข้าง	เพื่อปรับปรุงภูมิทัศน์ และจัดกิจกรรมรณรงค์ ความสะอาดและ ความปลอดภัยการใช้ เส้นทางคมนาคมทั้ง ทางน้ำและทางบก	ปรับปรุงภูมิทัศน์ ตามแบบ อบต.กำหนด	-	-	-	๕๐,๐๐๐ อบต.	-	ขนาดพื้นที่ ดำเนินการ แล้วเสร็จ	ทำให้สภาพ แวดล้อม สะอาดและ น่าอยู่	กองช่าง
	๓. โครงการปรับปรุงภูมิทัศน์ พื้นที่ไหล่ทางสายเข้าวัดบางพลี เริ่มจากถนนพระราม ๒ ถึงบริเวณวัดบางพลี หมู่ที่ ๑๐	เพื่อปรับปรุงภูมิทัศน์ และจัดกิจกรรมรณรงค์ ความสะอาดและ ความปลอดภัยการใช้ เส้นทางคมนาคมทั้ง ทางน้ำและทางบก	ปรับปรุงภูมิทัศน์ ระยะทาง ยาว ๑ กม. ดินกว้าง ๑.๕๐ ม. ยาว ๒,๐๐๐ ม. ทั้งสองข้างทางวาง ถังซีเมนต์ Ø ๕๐ ซม. ทุกระยะ ๒๐ ม. พร้อม ปลูกต้นไม้ฟักกระถางละ ๒ ต้น ตามแบบ อบต. กำหนด	-	-	-	-	๕๐,๐๐๐ อบต.	ขนาดพื้นที่ ดำเนินการ แล้วเสร็จ	ทำให้สภาพ แวดล้อม สะอาดและ น่าอยู่	กองช่าง

ที่	โครงการ	วัตถุประสงค์	เป้าหมาย ( ผลผลิตของ โครงการ )	งบประมาณ และที่มาของงบประมาณ					ตัวชี้วัด (KPI)	ผลที่คาดว่าจะได้รับ	หน่วยงาน ที่ รับผิดชอบ
				๒๕๖๖ (บาท )	๒๕๖๗ (บาท)	๒๕๖๘ (บาท)	๒๕๖๙ (บาท)	๒๕๗๐ (บาท)			
	๔.โครงการปรับปรุงภูมิทัศน์ ไหล่ถนนสายวัดบางน้ำวนหมู่ที่ ๔ ถึงถนนพระราม ๒	เพื่อปรับปรุงภูมิทัศน์ และจัดกิจกรรมรณรงค์ ความสะอาดและ ความปลอดภัยการใช้ เส้นทางคมนาคมทั้ง ทางน้ำและทางบก	โดยดำเนินการตัดหญ้า พร้อมปลูกต้นไม้ ไหล่ทางทั้ง ๒ ข้าง ตามแบบ อบต.กำหนด	-	-	๕๐,๐๐๐ อบต.	-	-	ขนาดพื้นที่ ดำเนินการแล้ว เสร็จ	ทำให้สภาพ แวดล้อม สะอาดและ น่าอยู่	กองช่าง
	๕. โครงการปรับปรุงพื้นที่ไหล่ทาง เข้าวัดบึงขุรสิงห์ทั้ง ๒ ข้างทาง จากแยกโรงเรียนวัดเกตุมา ถึงบ้านนายก่อ ปันตันวงศ์	เพื่อปรับปรุงภูมิทัศน์ และจัดกิจกรรมรณรงค์ ความสะอาดและ ความปลอดภัยการใช้ เส้นทางคมนาคมทั้ง ทางน้ำและทางบก	ปรับปรุงภูมิทัศน์ ระยะทางยาว ๒ กม. ดินกว้าง ๑.๕๐ เมตร ยาว ๔,๐๐๐ เมตร วางถึง ซีเมนต์ ๘ ๕๐ ซม. ทุกระยะ ๒๐ เมตร พร้อมปลูกต้นไม้ เพื่อป้องกันไฟกระถางละ ๒ ต้น ตามแบบ อบต.กำหนด	-	-	-	๕๐,๐๐๐ อบต.	-	ขนาดพื้นที่ ดำเนินการแล้ว เสร็จ	ทำให้สภาพ แวดล้อม สะอาดและ น่าอยู่	กองช่าง
	๖. โครงการปรับปรุงพื้นที่ไหล่ ทางจากริมทางรถไฟถึงสะพาน คสล. วัดบึงขุรสิงห์ หมู่ที่ ๗	เพื่อปรับปรุงภูมิทัศน์ และจัดกิจกรรมรณรงค์ ความสะอาดและ ความปลอดภัยการใช้ เส้นทางคมนาคม ทั้งทางน้ำและทางบก	ปรับปรุงภูมิทัศน์ ระยะทาง ๔๐๐ ม. โดยเก็บวัชพืช ปรับผิวดิน กว้าง ๑.๕๐ เมตร ยาว ๔๐๐.๐๐ เมตร ทั้ง ๒ ข้าง วางถึงซีเมนต์ทุก ระยะ ๒๐.๐๐ เมตร พร้อม ปลูกต้นไม้เพื่อป้องกันไฟกระถางละ ๒ ต้นตามแบบ อบต.กำหนด	-	-	-	-	๕๐,๐๐๐ อบต.	ขนาดพื้นที่ ดำเนินการแล้ว เสร็จ	ทำให้สภาพ แวดล้อม สะอาดและ น่าอยู่	กองช่าง
	๗. โครงการปรับปรุงพื้นที่ไหล่ ทางถนนสายวัดคลองซ้อ เริ่มจาก ถนนสายพระราม ๒ ถึงศาลเจ้า พ่อมงคล หมู่ที่ ๑, ๓		ปรับปรุงภูมิทัศน์ ระยะทาง ๑.๕๐ กม. ทั้ง ๒ ข้าง วางถึงซีเมนต์ ทุกระยะ๒๐ เมตร พร้อมปลูก ต้นไม้เพื่อป้องกันไฟกระถางละ ๒ ต้น ตามแบบ อบต.กำหนด	-	-	๕๐,๐๐๐ อบต.	-	-	ขนาดพื้นที่ ดำเนินการแล้ว เสร็จ	ทำให้สภาพ แวดล้อม สะอาดและ น่าอยู่	กองช่าง

ที่	โครงการ	วัตถุประสงค์	เป้าหมาย ( ผลผลิตของ โครงการ )	งบประมาณ และที่มาของงบประมาณ					ตัวชี้วัด (KPI)	ผลที่คาดว่าจะ ได้รับ	หน่วยงาน ที่ รับผิดชอบ
				๒๕๖๖ (บาท )	๒๕๖๗ (บาท)	๒๕๖๘ (บาท)	๒๕๖๙ (บาท)	๒๕๗๐ (บาท)			
๑๑.	โครงการอบรมสนับสนุนให้สถานประกอบการมีโอกาสเข้าร่วมโครงการ “สถานที่ทำงานน่าอยู่”	เพื่อปรับสภาพแวดล้อมให้น่ามองและเป็นระเบียบ	สถานประกอบการในเขตพื้นที่ ต.บางโทรัด	๕๐,๐๐๐ อปต.	๕๐,๐๐๐ อปต.	๕๐,๐๐๐ อปต.	๕๐,๐๐๐ อปต.	๕๐,๐๐๐ อปต.	ขนาดพื้นที่ดำเนินการแล้วเสร็จ	สถานประกอบการสะอาดปราศจากขยะมูลฝอย	กองสาธารณสุขฯ
๑๒	โครงการจ้างเหมาเอกชนจัดเก็บขยะมูลฝอยและปฏิภูลในพื้นที่ตำบลบางโทรัด	เพื่อดำเนินการจัดจ้างเหมาเอกชนจัดเก็บขยะมูลฝอย	จ้างเอกชนเข้าจัดเก็บขยะมูลฝอย จำนวน ๑๐ หมู่บ้าน	-	๘,๐๐๐,๐๐๐ อปต.	๘,๐๐๐,๐๐๐ อปต.	๘,๐๐๐,๐๐๐ อปต.	๘,๐๐๐,๐๐๐ อปต.	จำนวนครัวเรือนที่ดำเนินการจัดเก็บขยะ	ลดจำนวนขยะมูลฝอยตกค้างในพื้นที่ตำบลบางโทรัด	กองสาธารณสุขฯ
๑๓	โครงการกำจัดผักตบชวาอย่างยั่งยืนขององค์กรปกครองส่วนท้องถิ่น สำหรับจัดหาเรือท้องแบนไฟเบอร์กลาสพร้อมเครื่องยนต์และอุปกรณ์ประจำเรือพร้อมค่าขนส่ง	เพื่อฟื้นฟูแหล่งน้ำและระบายน้ำใช้ในภาคการเกษตร	สำหรับจัดหาเรือท้องแบนไฟเบอร์กลาสพร้อมเครื่องยนต์และอุปกรณ์ประจำเรือพร้อมค่าขนส่ง จำนวน ๒ ลำ	๑๖๐,๐๐๐ อปต.	-	-	-	-	จำนวนหมู่บ้านในการกำจัดผักตบชวา	ลดจำนวนผักตบชวาในพื้นที่ตำบลบางโทรัด	กองช่าง
รวม ๑๓ โครงการ				<b>3,765,000</b>	<b>16,605,000</b>	<b>14,055,000</b>	<b>๑๑,7๐๕,๐๐๐</b>	<b>๑๑,7๐๕,๐๐๐</b>			

## ๒. บัญชีโครงการพัฒนาท้องถิ่น

รายละเอียดโครงการพัฒนา  
แผนพัฒนาท้องถิ่น ( พ.ศ. ๒๕๖๖ – ๒๕๗๐ )

## องค์การบริหารส่วนตำบลบางไทรต อำเภอมืองสมุทรสาคร จังหวัดสมุทรสาคร

ก.ยุทธศาสตร์จังหวัดที่ ๔ การพัฒนาสภาพแวดล้อมให้เป็นเมืองที่น่าอยู่

ยุทธศาสตร์จังหวัดที่ ๕ พัฒนาประสิทธิภาพอุตสาหกรรมให้เป็นอุตสาหกรรมเชิงนิเวศ

ข.ยุทธศาสตร์การพัฒนาของ อปท. ในจังหวัดสมุทรสาครที่ ๕ การอนุรักษ์และฟื้นฟูสิ่งแวดล้อม

๕. ยุทธศาสตร์ด้านการอนุรักษ์และฟื้นฟูสิ่งแวดล้อม

## ๕.๓ แผนงานเกษตร

ที่	โครงการ	วัตถุประสงค์	เป้าหมาย ( ผลผลิตของ โครงการ )	งบประมาณ และที่มาของงบประมาณ					ตัวชี้วัด (KPI)	ผลที่คาดว่าจะ ได้รับ	หน่วยงาน ที่ รับผิดชอบ
				๒๕๖๖ (บาท )	๒๕๖๗ (บาท)	๒๕๖๘ (บาท)	๒๕๖๙ (บาท)	๒๕๗๐ (บาท)			
๑.	โครงการรักษาสีสิ่งแวดล้อม	เพื่อส่งเสริมให้ประชาชน เยาวชนสภกประกอบ การได้ร่วมกันปรับปรุงดูแล สิ่งแวดล้อม และมีความรู้ด้าน อนุรักษ์สิ่งแวดล้อม	เยาวชน ประชาชน สถานประกอบการในเขต ต.บางไทรต หมู่ที่ ๑-๑๐	๕๐,๐๐๐ อบต.	๕๐,๐๐๐ อบต.	๕๐,๐๐๐ อบต.	๕๐,๐๐๐ อบต.	๕๐,๐๐๐ อบต.	จำนวน โครงการ ดำเนินการ แล้วเสร็จ	ประชาชน ร่วมกัน อนุรักษ์ ทรัพยากร ธรรมชาติ	กอง สาธารณสุข ฯ
๒.	โครงการปลูกป่าชายเลนเพื่อรักษา ระบบนิเวศน์และ อนุรักษ์ป่าชายเลน	เพื่อปลูกป่าชายเลนเพื่อ พัฒนาชายฝั่ง	พื้นที่ หมู่ที่ ๕, ๗ และ ๘ ในเขต ต.บางไทรต	๕๐,๐๐๐ อบต.	๕๐,๐๐๐ อบต.	๕๐,๐๐๐ อบต.	๕๐,๐๐๐ อบต.	๕๐,๐๐๐ อบต.	จำนวน โครงการ ดำเนินการ แล้วเสร็จ	ระบบนิเวศน์ดี ขึ้นและมีสัตว์ น้ำอาศัยอยู่ใน ป่าชายเลน เพิ่มขึ้น	กอง สาธารณสุข ฯ
๓	โครงการอนุรักษ์พันธุกรรมพืชอัน เนื่องมาจากพระราชดำริสมเด็จพระ กนิษฐาธิราชเจ้ากรมสมเด็จพระเทพ รัตนราชสุดาฯ สยามบรมราชกุมารี	เพื่อส่งเสริมและอนุรักษ์ พันธุกรรมพืชและ การเกษตร	พื้นที่ในเขตตำบล บางไทรต	๕๐,๐๐๐ อบต.	๕๐,๐๐๐ อบต.	๕๐,๐๐๐ อบต.	๕๐,๐๐๐ อบต.	๕๐,๐๐๐ อบต.	จำนวนหมู่บ้าน ที่ดำเนินการ	ประชาชนและ ภาครัฐร่วมกัน อนุรักษ์ พันธุกรรมพืช	สำนักปลัด
รวม ๓ โครงการ				๑๕๐,๐๐๐	๑๕๐,๐๐๐	๑๕๐,๐๐๐	๑๕๐,๐๐๐	๑๕๐,๐๐๐			



# ยุทธศาสตร์ที่ 6

ด้านการพัฒนาเศรษฐกิจ

๒. บัญชีโครงการพัฒนาท้องถิ่น

แบบ ผ. ๐๒

รายละเอียดโครงการพัฒนา  
แผนพัฒนาท้องถิ่น ( พ.ศ. ๒๕๖๖ – พ.ศ. ๒๕๗๐ )

องค์การบริหารส่วนตำบลบางไทรดี อำเภอเมืองสมุทรสาคร จังหวัดสมุทรสาคร

- ก. ยุทธศาสตร์จังหวัดที่ ๑ พัฒนาอุตสาหกรรมการประมง ประมงต่อเนื่อง และการเกษตรให้มีมาตรฐานสากล
- ยุทธศาสตร์จังหวัดที่ ๒ การเป็นครัวของโลกในด้านอาหารทะเลและการเกษตร
- ยุทธศาสตร์จังหวัดที่ ๓ การเป็นแหล่งท่องเที่ยวเชิงอนุรักษ์และเชิงประวัติศาสตร์
- ยุทธศาสตร์จังหวัดที่ ๗ การจัดการแรงงานต่างด้าวในเชิงบูรณาการทั้งด้านปริมาณและคุณภาพอย่างเป็นระบบ
- ข. ยุทธศาสตร์การพัฒนาของ อปท. ในจังหวัดสมุทรสาครที่ ๓ การพัฒนาเศรษฐกิจ

๖. ยุทธศาสตร์ด้านการพัฒนาเศรษฐกิจ

๖.๑ แผนงานสร้างความเข้มแข็งของชุมชน

ที่	โครงการ	วัตถุประสงค์	เป้าหมาย ( ผลผลิตของ โครงการ )	งบประมาณ และที่มาของงบประมาณ					ตัวชี้วัด (KPI)	ผลที่คาดว่าจะ ได้รับ	หน่วยงาน ที่ รับผิดชอบ
				๒๕๖๖ (บาท )	๒๕๖๗ (บาท)	๒๕๖๘ (บาท)	๒๕๖๙ (บาท)	๒๕๗๐ (บาท)			
๑	โครงการส่งเสริมอาชีพ	เพื่อฝึกอบรมให้ความรู้ ส่งเสริมให้มีอาชีพเสริม	ประชาชน จำนวน ๑๐ หมู่บ้าน	3๐,๐๐๐ อบต.	3๐,๐๐๐ อบต.	3๐,๐๐๐ อบต.	3๐,๐๐๐ อบต.	3๐,๐๐๐ อบต.	จำนวนผู้ ได้รับความรู้ ให้มีอาชีพ เสริม	ประชาชนมี รายได้เสริม	สำนักปลัด
๒	โครงการพัฒนาสินค้าทาง การเกษตรในพื้นที่ให้ได้ผลผลิต ที่มีราคาสูงขึ้น	เพื่อพัฒนาสินค้าด้าน การเกษตรให้ได้ผลผลิต ที่มีราคาสูงขึ้น	จัดฝึกอบรมเกษตรกร ในเขตพื้นที่ จำนวน ๑๐ หมู่บ้าน	๕๐,๐๐๐ อบต.	๕๐,๐๐๐ อบต.	๕๐,๐๐๐ อบต.	๕๐,๐๐๐ อบต.	๕๐,๐๐๐ อบต.	จำนวน โครงการ ดำเนินการ แล้วเสร็จ	จำหน่าย สินค้า ทางการ เกษตรได้ ราคาสูงขึ้น	สำนักปลัด
๓	โครงการจ้างนักเรียนนักศึกษา ปฏิบัติงานในช่วงปิดภาคเรียน และวันหยุด	เพื่อสร้างรายได้ให้กับ นักศึกษาและให้นักเรียน ใช้เวลาว่างให้เกิด ประโยชน์	นักเรียนนักศึกษา จำนวน ๑๐ หมู่บ้าน	๒๐,๐๐๐ อบต.	๒๐,๐๐๐ อบต.	๒๐,๐๐๐ อบต.	๒๐,๐๐๐ อบต.	๒๐,๐๐๐ อบต.	จำนวน โครงการ ดำเนินการ แล้วเสร็จ	เพื่อแก้ไข ปัญหาสังคม	สำนักปลัด

ที่	โครงการ	วัตถุประสงค์	เป้าหมาย ( ผลผลิตของ โครงการ )	งบประมาณ และที่มาของงบประมาณ					ตัวชี้วัด (KPI)	ผลที่คาดว่าจะ ได้รับ	หน่วยงาน ที่ รับผิดชอบ
				๒๕๖๖ (บาท )	๒๕๖๗ (บาท)	๒๕๖๘ (บาท)	๒๕๖๙ (บาท)	๒๕๗๐ (บาท)			
๔.	โครงการจัดฝึกอบรมการพัฒนาผลิตภัณฑ์ และบรรจุภัณฑ์	เพื่อจัดฝึกอบรมให้ความรู้แก่กลุ่มสตรีจัดให้สินค้ามีเอกลักษณ์เป็นของตนเอง	กลุ่มสตรี จำนวน ๑๐ หมู่บ้าน	๑๐,๐๐๐ อปต.	๑๐,๐๐๐ อปต.	๑๐,๐๐๐ อปต.	๑๐,๐๐๐ อปต.	๑๐,๐๐๐ อปต.	จำนวนโครงการดำเนินการแล้วเสร็จ	ผลิตภัณฑ์ของกลุ่มสามารถจำหน่ายได้เพิ่มมากขึ้นและเป็นที่ยอมรับของบุคคลภายนอก	สำนักปลัด
๕.	โครงการฝึกอบรมและศึกษาดูงานด้านการตลาดของกลุ่มสตรี	เพื่อจัดศึกษาดูงานหรือให้ความรู้แก่กลุ่มสตรีกลุ่มสตรีสามารถนำมาพัฒนาช่องทางการตลาดของตนเอง	กลุ่มสตรี จำนวน ๑๐ หมู่บ้าน	5๐,๐๐๐ อปต.	5๐,๐๐๐ อปต.	5๐,๐๐๐ อปต.	5๐,๐๐๐ อปต.	5๐,๐๐๐ อปต.	จำนวนโครงการดำเนินการแล้วเสร็จ	เพิ่มรายได้และเพิ่มช่องทางการจำหน่ายสินค้าของชุมชน	สำนักปลัด
๖.	โครงการปรับปรุงศูนย์ OTO และศูนย์แปรรูปปลาสด	เพื่อให้กลุ่มสตรีสามารถนำมาพัฒนาช่องทางการตลาดของตนเองส่งเสริมด้านการตลาดของสินค้าในตลาด	กลุ่มสตรี จำนวน ๑๐ หมู่บ้าน	๓๐๐,๐๐๐ อปต.	๓๐๐,๐๐๐ อปต.	๓๐๐,๐๐๐ อปต.	๓๐๐,๐๐๐ อปต.	๓๐๐,๐๐๐ อปต.	จำนวนโครงการดำเนินการแล้วเสร็จ	เพิ่มรายได้และเพิ่มช่องทางการจำหน่ายสินค้าของชุมชน	สำนักปลัด
๗.	โครงการส่งเสริมและพัฒนากิจการดำเนินงานคณะกรรมการสนับสนุนเตรียมความพร้อมศูนย์จำหน่ายสินค้า "หนึ่งตำบล หนึ่งผลิตภัณฑ์" ตำบล บางไทร	เพื่อส่งเสริมด้านการตลาดของสินค้าในตลาดดำเนินงานศูนย์จำหน่ายสินค้า "หนึ่งตำบล หนึ่งผลิตภัณฑ์" ตำบลบางไทร	ประชาชน จำนวน ๑๐ หมู่บ้าน	๓๒,๗๐๐ อปต.	๓๒,๗๐๐ อปต.	๓๒,๗๐๐ อปต.	๓๒,๗๐๐ อปต.	๓๒,๗๐๐ อปต.	จำนวนโครงการดำเนินการแล้วเสร็จ	เปิดศูนย์จำหน่ายสินค้า "หนึ่งตำบล หนึ่งผลิตภัณฑ์"	สำนักปลัด
รวม ๗ โครงการ				49๒,๗๐๐	49๒,๗๐๐	49๒,๗๐๐	49๒,๗๐๐	49๒,๗๐๐			

## ๒. บัญชีโครงการพัฒนาท้องถิ่น

## รายละเอียดโครงการพัฒนา

## องค์การบริหารส่วนตำบลบางไทรด์ อำเภอเมืองสมุทรสาคร จังหวัดสมุทรสาคร

- ก. ยุทธศาสตร์จังหวัดที่ ๑ พัฒนาอุตสาหกรรมการประมง ประมงต่อเนื่อง และการเกษตรให้มีมาตรฐานสากล  
 ยุทธศาสตร์จังหวัดที่ ๒ การเป็นครัวของโลกในด้านอาหารทะเลและการเกษตร  
 ยุทธศาสตร์จังหวัดที่ ๓ การเป็นแหล่งท่องเที่ยวเชิงอนุรักษ์และเชิงประวัติศาสตร์  
 ยุทธศาสตร์จังหวัดที่ ๗ การจัดการแรงงานต่างด้าวในเชิงบูรณาการทั้งด้านปริมาณและคุณภาพอย่างเป็นระบบ
- ข. ยุทธศาสตร์การพัฒนาของ อปท. ในจังหวัดสมุทรสาครที่ ๓ การพัฒนาเศรษฐกิจ
๖. ยุทธศาสตร์ด้านการพัฒนาเศรษฐกิจ

## ๖.๒ แผนงานการเกษตร

ที่	โครงการ	วัตถุประสงค์	เป้าหมาย ( ผลผลิตของ โครงการ )	งบประมาณ และที่มาของงบประมาณ					ตัวชี้วัด (KPI)	ผลที่คาดว่าจะ ได้รับ	หน่วยงาน ที่ รับผิดชอบ
				๒๕๖๖ (บาท )	๒๕๖๗ (บาท)	๒๕๖๘ (บาท)	๒๕๖๙ (บาท)	๒๕๗๐ (บาท)			
๑.	โครงการท่องเที่ยวเชิงอนุรักษ์	เพื่อจัดกิจกรรมฝึกอบรมออกค่ายหรือกิจกรรมอื่นสำหรับกลุ่มเยาวชนสร้างจิตสำนึกให้กับประชาชนปลูกป่าชายเลนเพื่อการพัฒนาชายฝั่งเป็นแหล่งท่องเที่ยวเชิงอนุรักษ์สัตว์น้ำแบบธรรมชาติและป้องกันการกัดเซาะชายฝั่ง	พื้นที่ชายฝั่งในตำบลบางไทรด์ หมู่ที่ ๕, ๗ และ ๘	๕๐,๐๐๐ อบต.	๕๐,๐๐๐ อบต.	๕๐,๐๐๐ อบต.	๕๐,๐๐๐ อบต.	๕๐,๐๐๐ อบต.	จำนวนโครงการดำเนินการแล้วเสร็จ	เป็นแหล่งท่องเที่ยวเชิงอนุรักษ์สัตว์น้ำแบบธรรมชาติและป้องกันการกัดเซาะชายฝั่ง	กองสาธารณสุข
รวม ๑ โครงการ				๕๐,๐๐๐	๕๐,๐๐๐	๕๐,๐๐๐	๕๐,๐๐๐	๕๐,๐๐๐			

**บัญชีครุภัณฑ์**  
**แผนพัฒนาท้องถิ่น (พ.ศ.๒๕๖๖ - ๒๕๗๐)**  
**ขององค์การบริหารส่วนตำบลบางโทรัด**  
**(แบบ ผด.๐๓)**

ที่	แผนงาน	หมวด	ประเภท	วัตถุประสงค์	เป้าหมาย (ผลผลิตของครุภัณฑ์)	งบประมาณและที่ผ่านมา					หน่วยงานที่ รับผิดชอบ
						๒๕๖๖ (บาท)	๒๕๖๗ (บาท)	๒๕๖๘ (บาท)	๒๕๖๙ (บาท)	๒๕๗๐ (บาท)	
๑	แผนงานรักษาความ สงบภายใน	ค่าครุภัณฑ์	ครุภัณฑ์ ยานพาหนะและ ขนส่ง	เพื่อจัดหาครุภัณฑ์ สำนักงาน/หรือ ครุภัณฑ์อื่นๆ ที่จำเป็นในการ ปฏิบัติงาน	รถยนต์ตรวจการ ปริมาตรกระบอกลูบ ไม่ต่ำกว่า ๒,๐๐๐ ซีซี แบบขับเคลื่อน ๒ ล้อ จำนวน ๑ คัน (ตามบัญชีราคา มาตรฐานครุภัณฑ์)	-	-	-	๑,๓๘๔,๐๐๐ อบต.	-	สำนักปลัด
๒	แผนงานบริหารงาน ทั่วไป	ค่าครุภัณฑ์	ครุภัณฑ์สำนักงาน	เพื่อจัดหาครุภัณฑ์ สำนักงาน/หรือ ครุภัณฑ์อื่นๆ ที่ จำเป็นในการ ปฏิบัติงาน	เพื่อจัดซื้อชุดเข็มเฉลิมพระเกียรติ กรอบไฟเบอร์กลาส พร้อมรูปพระ บรมฉายาลักษณ์ พร้อมติดตั้ง จำนวน ๓ ชุด ราคาชุดละ ๑๐๐,๐๐๐.- บาท	-	-	-	-	๓๐๐,๐๐๐ อบต.	สำนักปลัด
๓	แผนงานบริหารงาน ทั่วไป	ค่าครุภัณฑ์	ครุภัณฑ์ คอมพิวเตอร์หรือ อิเล็กทรอนิกส์	เพื่อจัดหาครุภัณฑ์ สำนักงาน/หรือ ครุภัณฑ์อื่นๆ ที่ จำเป็นในการ ปฏิบัติงาน	เพื่อจัดซื้อกล่องวงจรปิดและอุปกรณ์ พร้อมติดตั้ง	-	-	-	-	๕๐,๐๐๐ อบต.	สำนักปลัด
๔	แผนงานบริหารงาน ทั่วไป	ค่าครุภัณฑ์	ครุภัณฑ์การเกษตร	เพื่อจัดหาครุภัณฑ์ สำนักงาน/หรือ ครุภัณฑ์อื่นๆ ที่ จำเป็นในการ ปฏิบัติงาน	เพื่อจัดซื้อเลื่อยโซ่ยนต์ ขนาดไม่เกิน ๒ แรงม้า จำนวน ๑ ตัว	๑๕,๐๐๐ อบต.	-	-	-	-	สำนักปลัด
<b>รวม ๔ โครงการ</b>						<b>๑๕,๐๐๐</b>	<b>-</b>	<b>-</b>	<b>๑,๓๘๔,๐๐๐</b>	<b>๓๕๐,๐๐๐</b>	